Surveillance de la
santé de la population

4e Caractérisation des communautés locales de Chaudière-Appalaches : Portrait de la MRC des Appalaches

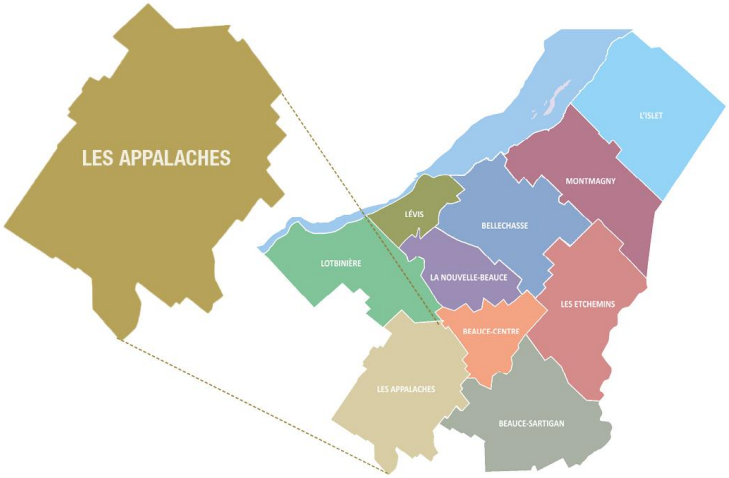

Préparé par la Direction de santé publique
Équipe planification, vigie, surveillance et soutien méthodologique (PVSSM)

Le 21 octobre 2026

Québec

4e Caractérisation des communautés locales de Chaudière-Appalaches : Portrait de la MRC des Appalaches est une production du Centre intégré de santé et de services sociaux de Chaudière-Appalaches (CISSS de Chaudière-Appalaches) :

363, route Cameron
Sainte-Marie (Québec) G6E 3E2
Téléphone : 418 386-3363

Auteures :

Mme Caroline Duchaine
Agente de planification, programmation et recherche, équipe de planification, vigie, surveillance et soutien méthodologique
Mme Judith Montminy
Agente de planification, programmation et recherche, équipe de planification, vigie, surveillance et soutien méthodologique
Mme Colette Niyigena
Agente de planification, programmation et recherche, équipe de planification, vigie, surveillance et soutien méthodologique
Mme Pier-Anne Paquet-Gagnon
Coordonnatrice professionnelle, équipe de planification, vigie, surveillance et soutien méthodologique
Mme Sylvie Veilleux
Technicienne en recherche psychosociale, équipe de planification, vigie, surveillance et soutien méthodologique

Sous la direction de :

Dre Liliana Romero
Directrice de santé publique
Mme Nathalie Parent
Directrice adjointe de santé publique

Avec la contribution de :

M. Éric Lemieux
Agent de planification, programmation et recherche, Service de promotion de la santé, prévention et organisation communautaire
Mme Maxime Gagnon
Organisatrice communautaire, Service de promotion de la santé, prévention et organisation communautaire

Mise en page et révision du texte :

Mme Sarah St-Louis
Technicienne en administration

Le présent document est disponible sur le site Internet du CISSS de Chaudière-Appalaches à l'adresse suivante : www.cisss-ca.gouv.qc.ca.

Lorsque le contexte l'exige, le genre masculin utilisé dans ce document désigne aussi bien les femmes que les hommes. Les termes hommes et femmes utilisés dans ce portrait font référence aux informations présentes dans les bases de données consultées et ne correspondent pas nécessairement au sexe assigné à la naissance ni au genre. Certaines personnes trans ou non-binaires peuvent donc être classées incorrectement dans notre analyse des données.

Toute reproduction partielle de ce document est autorisée et conditionnelle à la mention de la source.

Dépôt légal
Bibliothèque et Archives nationales du Québec, 2025

© Centre intégré de santé et de services sociaux de Chaudière-Appalaches, 2025

Table des matières

LISTE DES SIGLES ET ACRONYMES ..... **III**

FAITS SAILLANTS ..... **V**

INTRODUCTION ..... **IX**

1. Communautés locales de la MRC des Appalaches **1**
1.1. Population 1
1.2. Zones rurales et urbaines 4

2. Défavorisation matérielle et sociale **6**

3. Population générale **10**
3.1. Revenu 10
3.2. Faible scolarité 17
3.3. Personnes sans emploi 18
3.4. Logement 20
3.5. Immigration 28
3.6. Personnes de minorité visible 30
3.7. Langue 31
3.8. Mobilité 31
3.9. Lieu de travail dans une autre MRC 33

4. Familles **35**
4.1. Revenu médian des familles 36
4.2. Familles avec enfant 38
4.3. Familles monoparentales 44

5. Jeunes de 0 à 24 ans **53**
5.1. Enfants de 0 à 5 ans 56
5.2. Revenu 57
5.3. Emploi 61

6. Aînés **62**
6.1. Aînés de 75 ans et plus 65
6.2. Aînés vivant dans les ménages collectifs 66
6.3. Revenu 68
6.4. Faible scolarité 71
6.5. Emploi 72
6.6. Personnes aînées vivant seules 74
6.7. Incapacités (révisé en octobre 2026) 75

ANALYSE ET RÉFLEXION POUR SOUTENIR LA MOBILISATION **77**

TABLEAU-SYNTHÈSE POUR UNE SÉLECTION DE 19 INDICATEURS (RÉVISÉ EN OCTOBRE 2026) **80**

RÉFÉRENCES **82**

Liste des sigles et acronymes

AD : Aire de diffusion

CISSS : Centre intégré de santé et de services sociaux

DSPublique : Direction de santé publique

IDMS : Indice de défavorisation matérielle et sociale

INSPQ : Institut national de santé publique du Québec

MFR-Apl : Mesure de faible revenu après impôt

MPC : Mesure du panier de consommation

MRC : Municipalité régionale de comté

PVSSM : Équipe planification, vigie, surveillance et soutien méthodologique

Faits saillants

Ce portrait est présenté afin de mieux connaître les caractéristiques démographiques et socio-économiques des **32 communautés locales de la MRC des Appalaches**.

Démographie

- La MRC des Appalaches comprend **43 410 personnes**, représentant 10,0 % de la population de Chaudière-Appalaches. Cette MRC présente un taux de croissance de 2,5 % depuis 2016, **ce qui est assez similaire à celui de la région** (3,1 %).
- **5** communautés locales de la MRC sont en croissance de population, dont **2** avec une croissance de plus de 10 % :
  - Thetford Mines sud présente une **croissance** plus importante, soit de 23,8 %.
  - Adstock Saint-François présente une **croissance** importante, soit de 13,7 %.
- À l'inverse, **3** communautés locales de Thetford Mines affichent une décroissance plus importante, soit de 3,4 % et plus :
  - Saint-Maurice présente une **décroissance** de 5,9 %.
  - Rivière Blanche présente une **décroissance** de 4,3 %.
  - Robertsonville présente une **décroissance** de 3,8 %.

Défavorisation matérielle et sociale

- En comparaison avec le reste de la région, la moitié des communautés locales présentent une **défavorisation matérielle,** dont **6** sont très défavorisées.
- **10** autres communautés locales **sont défavorisées matériellement et socialement**, dont **4** communautés locales de Thetford Mines **qui sont très défavorisées matériellement et socialement** :
  - Notre-Dame
  - Saint-Noël
  - Thetford Mines centre-ville
  - Black Lake

Revenu et pauvreté

- Le **revenu médian** dans la MRC des Appalaches (32 400 $) est **plus faible** que celui dans la région (37 200 $).
- Le **taux de pauvreté** selon la mesure du panier de consommation dans la MRC (5,2 %) **est plus élevé** que celui observé en moyenne dans la région (3,9 %).
- Parmi les 32 communautés locales, **11** présentent **un taux de pauvreté élevé**, soit de 6,0 % et plus.

Faible scolarité chez les 25 ans et plus

- Dans la MRC, 21,2 % des personnes de 25 ans et plus n'ont aucun diplôme, une **proportion plus élevée que celle dans la région** (17,8 %). Ainsi, **4** communautés locales affichent une proportion élevée de faible scolarité, soit de 26,8 % et plus :
  - Saint-Joseph-de-Coleraine ouest et village
  - Disraeli centre
  - Adstock centre-est
  - Sainte-Clotilde-de-Beauce

- Cette proportion a **augmenté de façon plus importante** dans **3** communautés locales, soit une augmentation de 0,8 % et plus :
  - Canton de Leeds (Kinnear's Mills, Saint-Jacques-de-Leeds)
  - Saint-Pierre-de-Broughton
  - Hauts reliefs (Saint-Julien, Saint-Fortunat, Saint-Jacques-le-Majeur-de-Wolfestown)

Personnes sans emploi chez les 25 à 64 ans

- La proportion de personnes sans emploi est **plus élevée** dans la MRC (24,8 %) que dans la région (18,7 %).
- La proportion de personnes sans emploi **a augmenté de façon plus importante** dans **8** communautés locales, avec une augmentation de 2,6 % et plus.

Logement inadéquat

- La proportion des ménages habitant un logement inadéquat (2,1 %) est **inférieure à celle de la région** (3,0 %). Toutefois, **3** communautés locales présentent une proportion élevée de ménages habitant des logements inadéquats :
  - Beaulac-Garthby
  - Thetford Mines centre-ville
  - Disraeli centre
- Pour le **tiers** des communautés locales, cette proportion a **connu une diminution plus importante depuis 2016**, soit de 1,9 % et plus.

Familles

- Le **revenu médian des familles** des Appalaches est de 71 500 $ par année en 2021, ce qui **est inférieur à celui observé dans la région** (83 000 $).
- **Aucune** communauté locale n'affiche un revenu médian plus élevé, soit de 89 100 $ et plus.
- La **proportion de familles monoparentales** dans la MRC (13,0 %) est **similaire à celle de la région** (13,0 %), même si **9** communautés locales affichent une proportion plus élevée, soit de 15,2 % et plus.
- Près de **la moitié** des communautés locales présentent une **proportion plus faible de familles monoparentales**, soit de 9,5 % et moins.

Jeunes

- La proportion de **jeunes de 0 à 24 ans** dans la MRC des Appalaches (22,3 %) est **plus faible que celle de la région** (26,2 %). La population de jeunes est restée relativement stable dans la MRC, avec un taux de **décroissance** de 0,4 % depuis 2016.
- **Aucune** communauté locale ne présente une proportion plus élevée, soit de 29,9 % et plus.
- **4** communautés locales affichent un taux de croissance élevé des **jeunes de 0 à 24 ans**, soit de 10,0 % et **plus** :
  - Thetford Mines centre-ville
  - Black Lake (Thetford Mines)
  - Adstock Saint-François
  - Adstock nord
- **3** communautés locales affichent une **proportion plus élevée d'enfants de 0 à 5 ans,** soit de 7,6 % et plus :
  - Sainte-Clotilde-de-Beauce
  - Canton de Leeds (Kinnear's Mills, Saint-Jacques-de-Leeds)
  - East Broughton

- **11** communautés locales affichent une **proportion élevée de jeunes de 0 à 17 ans vivant dans un ménage à faible revenu**, soit de 10,0 % et plus.
- **6** communautés locales connaissent une augmentation plus importante de la **proportion de jeunes de 0 à 17 ans vivant dans un ménage à faible revenu** entre 2016 et 2021, soit de 0,2 % et plus.

Aînés

- La proportion d'aînés est **plus élevée dans la MRC que dans la région** (23,3 %), représentant 31,1 % de la population. Cette proportion est en croissance de 17,6 % depuis 2016, une croissance légèrement plus faible que celle observée dans la région (19,7 %).
- **4** communautés locales des Appalaches présentent une croissance élevée de la proportion d'aînés, soit de 30,7 % et plus :
  - Thetford Mines sud
  - Irlande
  - Adstock Saint-François
  - Sainte-Marthe (Thetford Mines)
- Le **revenu des aînés dans la MRC est inférieur à celui observé dans la région** (36 400 $), avec un revenu moyen de 33 200 $. Plus du quart des communautés locales affichent un revenu moyen faible, soit de 29 900 $ ou moins.
- **3** communautés locales affichent un revenu moyen élevé, soit de 40 100 $ et plus :
  - Adstock nord-ouest
  - Saint-Joseph-de-Coleraine Saint-François
  - Quartier Rousseau (Thetford Mines)
- **3** communautés locales ont une proportion plus faible d'aînés avec un faible revenu selon la MFR-ApI, soit de 14,9 % ou moins :
  - Adstock nord-ouest
  - Quartier Rousseau (Thetford Mines)
  - Provence (Thetford Mines)
- Pour **2** communautés locales, **cette proportion a diminué depuis 2016** :
  - Saint-Pierre-de-Broughton
  - Canton d'Irlande (Saint-Adrien-d'Irlande, Saint-Jean-de-Brébeuf)
- La **proportion d'aînés vivant seuls** dans la MRC (30,2 %) **est plus élevée que celle dans la région** (28,3 %).
- **9** communautés locales affichent une proportion élevée d'aînés vivant seuls, soit de 31,9 % et plus.
- **6** communautés locales affichent une proportion faible d'aînés vivant seuls, soit de 20,4 % et moins.

En conclusion, la MRC des Appalaches se mobilise pleinement depuis quelques années pour améliorer les conditions de vie de ses communautés. Des initiatives variées ont vu le jour, ciblant notamment la sécurité alimentaire, puis le soutien des jeunes et des aînés. Des efforts sont également présents afin d'améliorer l'accès au logement abordable et répondre aux besoins en transport sur le territoire. Enfin, un travail continu est mené pour lutter contre l'appauvrissement, ceci en collaboration avec les acteurs locaux et la population.

Introduction

Depuis plus de 15 ans, la Direction de santé publique de Chaudière-Appalaches publie des portraits sur la caractérisation des communautés locales de la région. Entre 2009 et 2021, 3 éditions ont été publiées. Les retombées qui découlent de ces productions sont bien établies[1]. Cette nouvelle édition est proposée toujours avec la même finalité, celle de mieux connaître les réalités locales et ainsi soutenir le développement de nos communautés locales.

Les communautés locales sont des entités relativement homogènes aux plans géographique et humain, regroupant des résidents ayant un certain sentiment d'appartenance ou partageant des affinités. Sur le plan géographique, elles sont délimitées à partir des aires de diffusion[2] de Statistique Canada et peuvent comprendre d'une à 14 aires de diffusion. Sur le plan humain, elles sont identifiées lors de consultations auprès d'acteurs locaux, incluant des professionnels du CISSS de Chaudière-Appalaches, des représentants municipaux, des organismes communautaires, des citoyens et des membres actifs de la communauté.

Les portraits de cette 4e édition présentent les données de 2021 de manière différente et adaptée aux besoins exprimés par les divers partenaires. Des rapports synthèses pour chaque MRC sont produits et accompagnés par la diffusion d'infographies interactives. De plus, les données complètes, sous forme de tableaux interactifs, sont mises à la disposition des partenaires selon la demande.

Objectifs

La finalité de la démarche est de maintenir ou d'améliorer la qualité de vie des citoyens, d'adapter les services de soins et santé et de **réduire les inégalités sociales de santé** dans la région de la Chaudière-Appalaches. Ces inégalités représentent des écarts de santé et de bien-être injustes et évitables entre les individus associés à des avantages ou des désavantages sociaux et économiques tels que le revenu, la scolarité, l'emploi, le logement, le soutien et le réseau social (Aïach, 2010). Les personnes dont le statut socio-économique est moins favorable ont plus de risques de présenter une moins bonne santé que celles dont le statut est plus favorable.

Les objectifs de la démarche de la caractérisation des communautés locales sont :

- **Informer** tous les acteurs impliqués dans le développement des communautés locales sur les caractéristiques démographiques et socio-économiques des communautés locales pour leur permettre de mieux cibler les besoins et les interventions.
- **Favoriser** le partenariat et faciliter la mobilisation des partenaires communautaires et intersectoriels.
- **Adapter les services de soins et santé aux réalités locales**.
- **Soutenir** la prise de décision à l'aide d'une approche permettant l'identification des inégalités sociales de santé.
- **Sensibiliser** et informer la population sur les caractéristiques propres à la communauté dans laquelle ils vivent.

[1] Les retombées ont été documentées dans le cadre d'une étude évaluative réalisée par l'INSPQ : Connaître et mobiliser pour mieux intervenir : évaluation de la démarche de caractérisation des communautés locales de la région de la Chaudière-Appalaches. Faits saillants. Direction du développement des individus et des communautés locales. INSPQ. Avril 2013.

[2] Une aire de diffusion (AD) est une petite unité géographique relativement stable. Il s'agit de la plus petite région géographique pour laquelle les données du recensement de Statistique Canada sont diffusées. Dans la région de la Chaudière-Appalaches, en 2021, la population des AD varie de 95 à 3 190 pour une moyenne de 595 personnes.

Contenu

Chaque section du rapport est une synthèse faisant ressortir les faits saillants des communautés locales de la MRC, globalement et pour des populations spécifiques, soit **les familles, les jeunes et les aînés**.

Tout au long du document, **les définitions** sont mises en évidence par des zones de texte de couleur vert clair et marquées d'un symbole d'information.

Les principaux constats ressortant de l'analyse des données sont résumés dans des encadrés.

Quelques considérations méthodologiques

Les données utilisées pour cette 4e édition de la Caractérisation des communautés locales proviennent des recensements canadiens de 2021 et de 2016. L'analyse réalisée présente des symboles et couleurs lorsque possible afin de faciliter la lecture et l'interprétation des données :

	Défavorable	Favorable	Ni favorable, ni défavorable
Valeur plus élevée	⊕	⊕	⊕
Valeur moins élevée	⊖	⊖	⊖
Augmentation	↑	↑	↑
Diminution	↓	↓	↓
Changement	⚑	⚑	Non applicable

Pour **l'état de situation en 2021**, les communautés locales sont classées en 3 groupes[5] :

- **Dans le quintile supérieur :** un groupe de 20 % des communautés locales avec **les valeurs les plus élevées,** soit une valeur plus grande ou égale au quintile supérieur (environ 47 communautés locales sur les 236).
- **Dans le quintile inférieur :** un groupe de 20 % des communautés locales avec **les valeurs les plus faibles,** soit une valeur plus petite ou égale au quintile inférieur.
- **Dans les quintiles intermédiaires :** un groupe de 60 % des communautés locales**,** soit celles entre les quintiles inférieur et supérieur (environ 142 communautés locales sur les 236). Dans le texte, une étoile* sera utilisée pour indiquer qu'il s'agit de l'étendue des valeurs de ces quintiles.

Pour les indicateurs présentés en pourcentage, **l'évolution entre 2016 et 2021** est calculée par la différence entre les proportions[3] de chaque année. Pour les nombres de populations, l'évolution est calculée par un taux de croissance ou de décroissance lorsque la population diminue[4]. Pour les indicateurs de revenus, l'évolution est calculée par un pourcentage d'augmentation ou de diminution[5]. Les communautés locales sont ensuite classées en 3 groupes selon la méthodologie précédente[6] :

- **Dans les quintiles supérieur et inférieur :** 2 groupes de 20 % des communautés locales qui **se retrouvent aux extrêmes pour les changements entre 2016 et 2021**.
- **Dans les quintiles intermédiaires :** 1 groupe de 60 % des communautés locales avec un changement entre 2016 et 2021 qui se situe **autour de la moyenne régionale**.

[3] Différence en points de pourcentage = Proportion en 2021 - Proportion en 2016.

[4] Taux de croissance ou décroissance = (population en 2021 - population en 2016) / population en 2016

[5] Pourcentage d'augmentation ou de diminution = (Revenu en 2021 - Revenu en 2016) / Revenu en 2016

[6] Pour certains indicateurs, la catégorisation par quintile n'était pas possible en raison du grand nombre de communautés locales avec une proportion de 0 % ou n'ayant subi aucun changement entre 2016 et 2021. S'il y a lieu, une note de bas de page est présente.

1. Communautés locales de la MRC des Appalaches

1.1. Population

La MRC des Appalaches comprend **43 410 personnes**, dont 21 760 femmes (50,1 %) et 21 655 hommes (49,9 %). Elle représente **10,0 % de la population de la région** de la Chaudière-Appalaches. Cette MRC présente un taux de croissance de la population de 2,5 % depuis 2016, ce qui est similaire au taux global de la région (3,1 %), mais inférieur à celui du Québec (4,1 %).

La MRC des Appalaches compte **32 communautés locales**, comprenant entre 390 et 3 015 personnes (cartes 1a et 1b). Elles sont réparties en **3 zones** :

- **MRC des Appalaches Centre** : 26 070 personnes et 14 communautés locales qui forment la municipalité de Thetford Mines.
- **MRC des Appalaches Nord** : 9 900 personnes et 11 communautés locales pour 10 municipalités :
  - Irlande (1 municipalité)
  - Canton d'Irlande (2 municipalités : Saint-Adrien-d'Irlande et Saint-Jean-de-Brébeuf)
  - Canton de Leeds (2 municipalités : Kinnear's Mills et Saint-Jacques-de-Leeds)
  - Saint-Pierre-de-Broughton (1 municipalité)
  - Sacré-Cœur-de-Jésus (1 municipalité)
  - East Broughton (1 municipalité)
  - Sainte-Clotilde-de-Beauce (1 municipalité)
  - Municipalité de Adstock (4 communautés locales : nord, centre-est, Saint-François et nord-ouest)
- **MRC des Appalaches Sud** : 7 445 personnes et 7 communautés locales pour 8 municipalités :
  - Hauts reliefs (3 municipalités : Saint-Julien, Saint-Fortunat et Saint-Jacques-le-Majeur-de-Wolfestown)
  - Municipalité de Saint-Joseph-de-Coleraine (2 communautés locales : Saint-François ainsi que ouest et village)
  - Beaulac-Garthby (1 municipalité)
  - Municipalité de Disraeli ville (2 communautés locales : centre et village)
  - Disraeli paroisse/Sainte-Praxède (2 municipalités : Disraeli paroisse et Sainte-Praxède)

Carte 1a. Population en 2021 et évolution entre 2016 et 2021, MRC des Appalaches

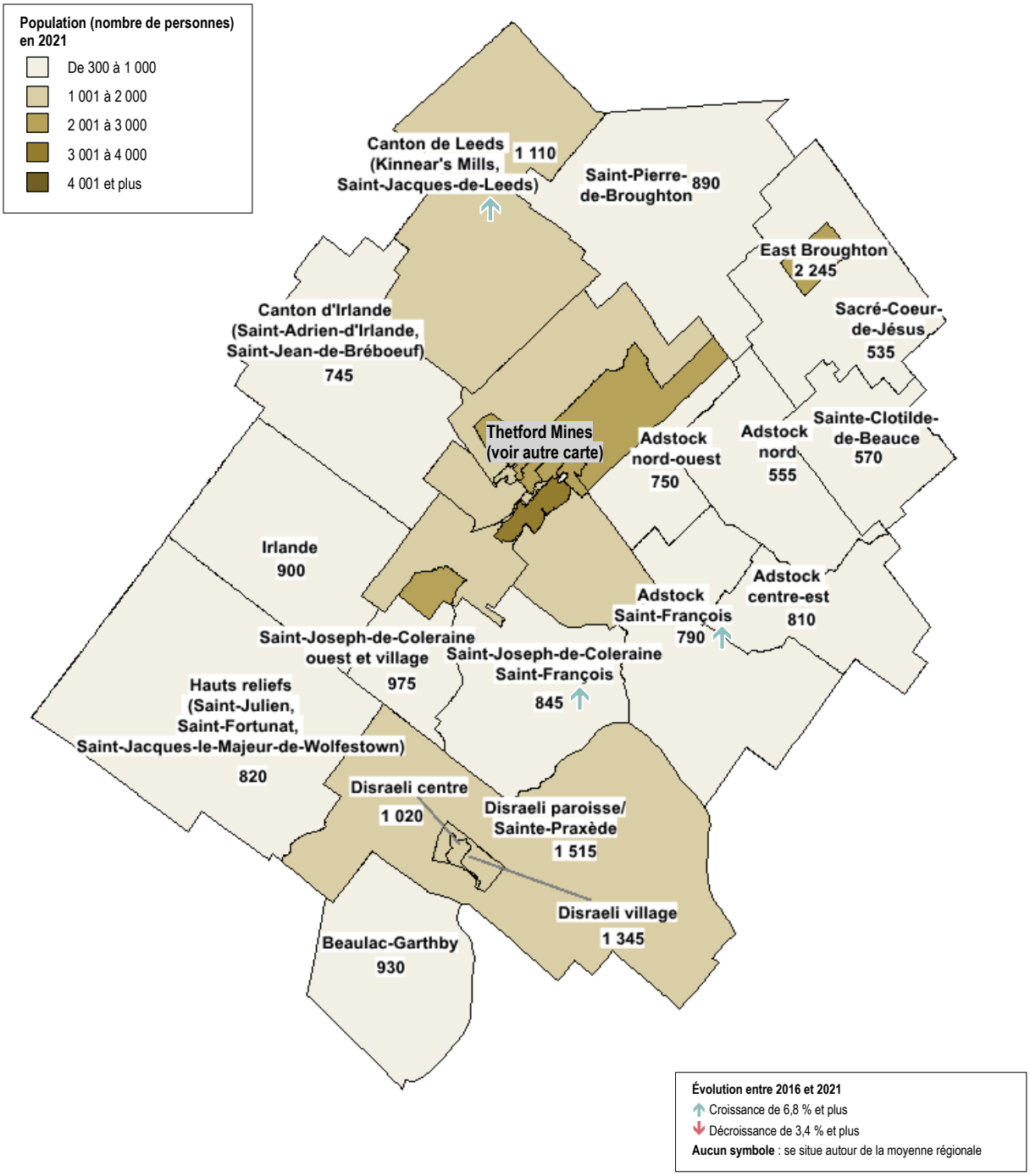

Carte 1b. Population en 2021 et évolution entre 2016 et 2021, ville de Thetford Mines

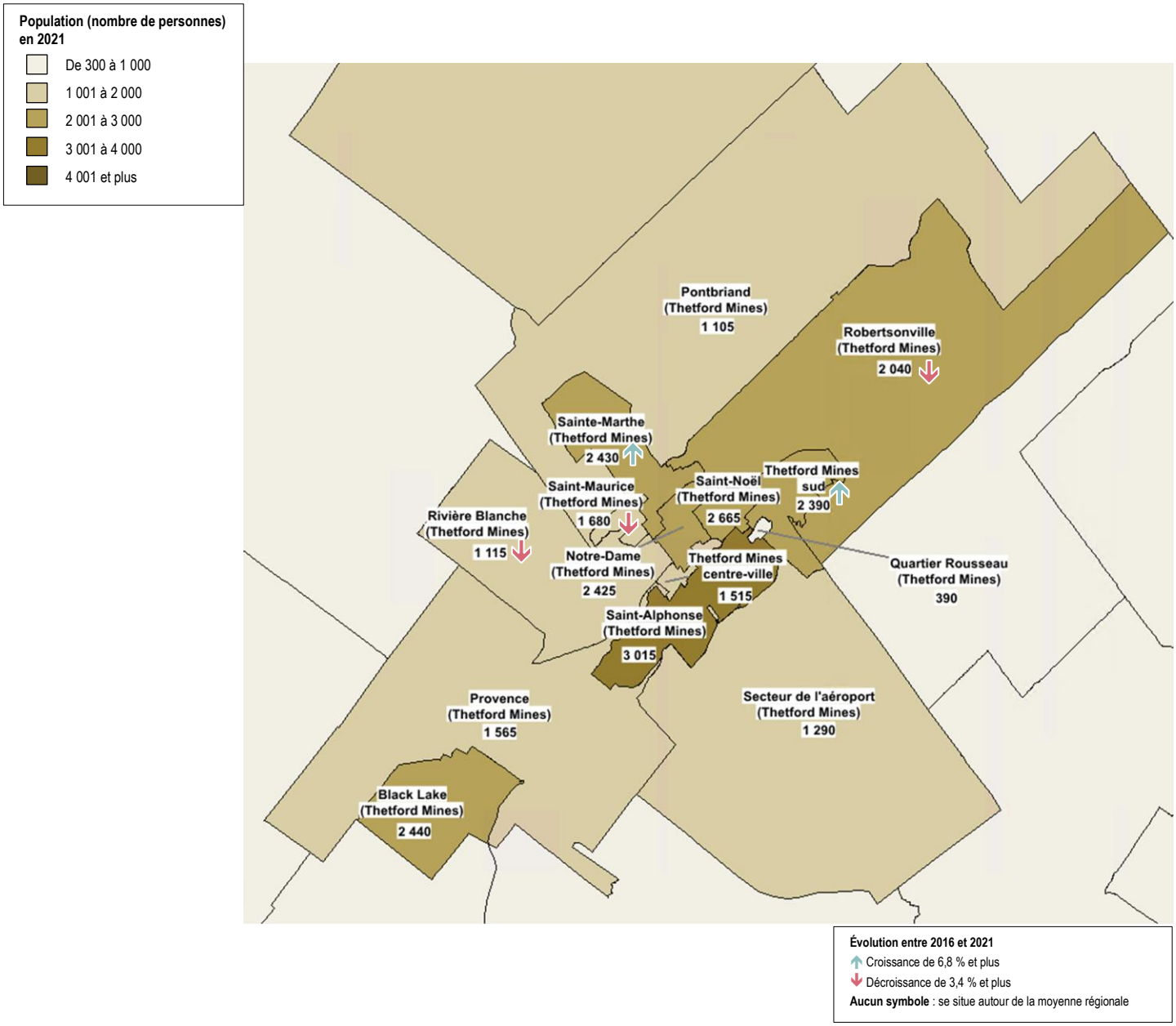

Évolution entre 2016 et 2021

- Dans **24** communautés locales, l'évolution de la population se situe entre un taux de décroissance de 3,3 % et un taux de croissance de 6,7 %*.
- Les autres communautés locales se distinguent ainsi :

3 communautés locales présentent un taux de décroissance plus important (3,4 % et plus) :
- Saint-Maurice (Thetford Mines) (-5,9 %)
- Rivière Blanche (Thetford Mines) (-4,3 %)
- Robertsonville (Thetford Mines) (-3,8 %)

5 communautés locales connaissent un taux de croissance plus important (6,8 % et plus) :
- Thetford Mines sud (23,8 %)
- Adstock Saint-François (13,7 %)
- Saint-Joseph-de-Coleraine Saint-François (7,6 %)
- Sainte-Marthe (Thetford Mines) (7,3 %)
- Canton de Leeds (Kinnear's Mills, Saint-Jacques-de-Leeds) (7,2 %)

1.2. Zones rurales et urbaines

Une **zone urbaine** (aussi appelée « centre de population ») se définit par une zone géographique qui contient au moins 1 000 habitants et dont la densité de population est d'au moins 400 habitants par kilomètre carré. Toutes les zones géographiques situées à l'extérieur des zones urbaines sont classées dans la catégorie des **zones rurales**. **À l'intérieur d'une communauté locale**, il peut y avoir à la fois une ou des zones urbaines et une ou des zones rurales. On obtient ainsi le pourcentage de la population de chaque communauté locale qui vit dans une zone urbaine et le pourcentage qui vit dans une zone rurale.

Dans la MRC des Appalaches, en 2021, **24 410 personnes (56,2 %) vivent en zone urbaine.** Cette proportion est **plus faible que celle observée dans la région** (60,5 %) et celle du Québec (81,0 %). La proportion de personnes vivant en zone urbaine a augmenté de 0,7 % entre 2016 et 2021 dans la MRC des Appalaches, une augmentation légèrement plus élevée que celle de la région (0,5 %) et celle du Québec (0,5 %).

- **18 communautés locales ont moins de 50 %** de leur population vivant en zone urbaine, dont **14** sont considérées **entièrement rurales** :
  - Saint-Joseph-de-Coleraine Saint-François (0 %)
  - Saint-Joseph-de-Coleraine ouest et village (0 %)
  - Hauts reliefs (Saint-Julien, Saint-Fortunat, Saint-Jacques-le-Majeur-de-Wolfestown) (0 %)
  - Beaulac-Garthby (0 %)
  - Adstock nord-ouest (0 %)
  - Adstock Saint-François (0 %)
  - Adstock centre-est (0 %)
  - Adstock nord (0 %)
  - Sainte-Clotilde-de-Beauce (0 %)
  - Sacré-Cœur-de-Jésus (0 %)
  - Saint-Pierre-de-Broughton (0 %)
  - Canton de Leeds (Kinnear's Mills, Saint-Jacques-de-Leeds) (0 %)
  - Canton d'Irlande (Saint-Adrien-d'Irlande, Saint-Jean-de-Brébeuf) (0 %)
  - Irlande (0 %)

- Disraeli paroisse/Sainte-Praxède (1,3 %)
- Pontbriand (Thetford Mines) (2,7 %)
- Secteur de l'aéroport (Thetford Mines) (7,0 %)
- Robertsonville (Thetford Mines) (14,7 %)

- **14 communautés locales ont 50 % et plus** de leur population vivant en zone urbaine, dont **7** sont considérées **entièrement urbaines** :
  - Saint-Maurice (Thetford Mines) (100 %)
  - Notre-Dame (Thetford Mines) (100 %)
  - Saint-Noël (Thetford Mines) (100 %)
  - Quartier Rousseau (Thetford Mines) (100 %)
  - Thetford Mines sud (100 %)
  - Thetford Mines centre-ville (100 %)
  - Disraeli centre (100 %)
  - Black Lake (Thetford Mines) (96,7 %)
  - Sainte-Marthe (Thetford Mines) (92,8 %)
  - Disraeli village (88,8 %)
  - Saint-Alphonse (Thetford Mines) (87,7 %)
  - East Broughton (83,3 %)
  - Rivière Blanche (Thetford Mines) (58,3 %)
  - Provence (Thetford Mines) (57,5 %)

Évolution entre 2016 et 2021[7]

- Dans **29** communautés locales, le pourcentage de personnes habitant en zone urbaine est demeuré sensiblement le même (entre une diminution de 0,6 % et une augmentation de 1,1 %).
- Les autres communautés locales se distinguent ainsi :

Dans **2** communautés locales, le pourcentage de personnes habitant en zone urbaine a augmenté :

- Rivière Blanche (Thetford Mines) (+5,9 %)
- Saint-Alphonse (Thetford Mines) (+1,3 %)

Dans **1** communauté locale, le pourcentage de personnes habitant dans en zone urbaine a diminué :

- Quartier Rousseau (Thetford Mines) (-1,3 %)

[7] Les quintiles ne sont pas utilisés pour catégoriser cet indicateur en raison du grand nombre de communautés locales à 0 %.

2. Défavorisation matérielle et sociale

La défavorisation matérielle et sociale est un élément important de la caractérisation des communautés locales.

- **La défavorisation matérielle** reflète la privation de biens et de commodités de la vie courante des personnes résidant dans un territoire. Elle est évaluée par des caractéristiques socio-économiques telles que l'emploi, le revenu et la scolarité.
- **La défavorisation sociale** réfère à la fragilité du réseau social, de la famille et de la communauté. Elle est évaluée par des caractéristiques sociales telles que le fait de vivre dans une famille monoparentale, de vivre seul ou d'être séparé, divorcé ou veuf.

Une communauté est considérée défavorisée si elle se situe sous le niveau atteint par la majorité des communautés locales, pour une ou plusieurs de ces caractéristiques socio-économiques.

La défavorisation matérielle et sociale est associée à un moins bon état de santé et de bien-être et reflète ainsi les inégalités sociales de santé (Stringhini et al., 2017). Afin d'évaluer cette défavorisation, **l'indice de défavorisation matérielle et sociale est utilisé**. Celui-ci regroupe 6 indicateurs répartis en 2 échelles (matérielle et sociale) (figure 1).

Figure 1. Les indicateurs permettant de calculer l'indice de défavorisation matérielle et sociale

Défavorisation matérielle		Défavorisation sociale	
	Proportion de la population sans emploi		Proportion de la population vivant seule
	Proportion de la population sans diplôme d'études secondaires		Proportion de familles monoparentales
	Revenu moyen		Proportion de personnes séparées, divorcées ou veuves

Tous les indicateurs sont calculés dans la population de 15 ans et plus et ajustés en fonction de l'âge et du genre de la population du Québec en 2016, à l'exception de celui sur les familles monoparentales.

Légendes de l'indice de défavorisation matérielle et sociale

L'indice est divisé en quintiles correspondant au niveau de défavorisation pour chacune des échelles (matérielle et sociale). Ainsi, chaque communauté locale est placée dans une case correspondant à sa situation matérielle (dans l'axe vertical) et à sa situation sociale (dans l'axe horizontal). Les quintiles sont ensuite regroupés en 9 catégories de défavorisation illustrées par des couleurs différentes. Les zones rouges et les zones bleues comportent une seule dimension de défavorisation, alors que les zones lilas et violettes combinent les 2 dimensions de défavorisation.

Quintiles de l'indice de défavorisation					
		Défavorisation sociale			
		Très favorisé (Q1) ←		→ Très défavorisé (Q5)	
Défavorisation matérielle	Très favorisé (Q1)	Q1-Q1	Q1-Q2	Q1-Q3	Q1-Q4	Q1-Q5
		Q2-Q1	Q2-Q2	Q2-Q3	Q2-Q4	Q2-Q5
	↕	Q3-Q1	Q3-Q2	Q3-Q3	Q3-Q4	Q3-Q5
		Q4-Q1	Q4-Q2	Q4-Q3	Q4-Q4	Q4-Q5
	Très défavorisé (Q5)	Q5-Q1	Q5-Q2	Q5-Q3	Q5-Q4	Q5-Q5

Catégories de l'indice de défavorisation	
Très favorisé matériellement et socialement.	
Favorisé matériellement et socialement	
Ni favorisé, ni défavorisé	
Défavorisé matériellement uniquement	Défavorisé socialement uniquement
Très défavorisé matériellement	Très défavorisé socialement
Défavorisé matériellement et socialement	
Très défavorisé matériellement et socialement	

Vision régionale en 2021

Comparaison des communautés locales de la MRC des Appalaches avec les 236 communautés locales de la région de la Chaudière-Appalaches :

- **3** communautés locales sont **favorisées matériellement et socialement**.
- **2** communautés locales ne sont ni favorisées, ni défavorisées matériellement et socialement.
- **La moitié (16)** des communautés locales sont défavorisées matériellement, dont **10** sont très défavorisées.
- **1** communauté locale est très défavorisée socialement.
- **10** communautés locales sont défavorisées matériellement et socialement, dont **4** sont très défavorisées.

Carte 2. Indice de défavorisation matérielle et sociale, vision régionale en 2021

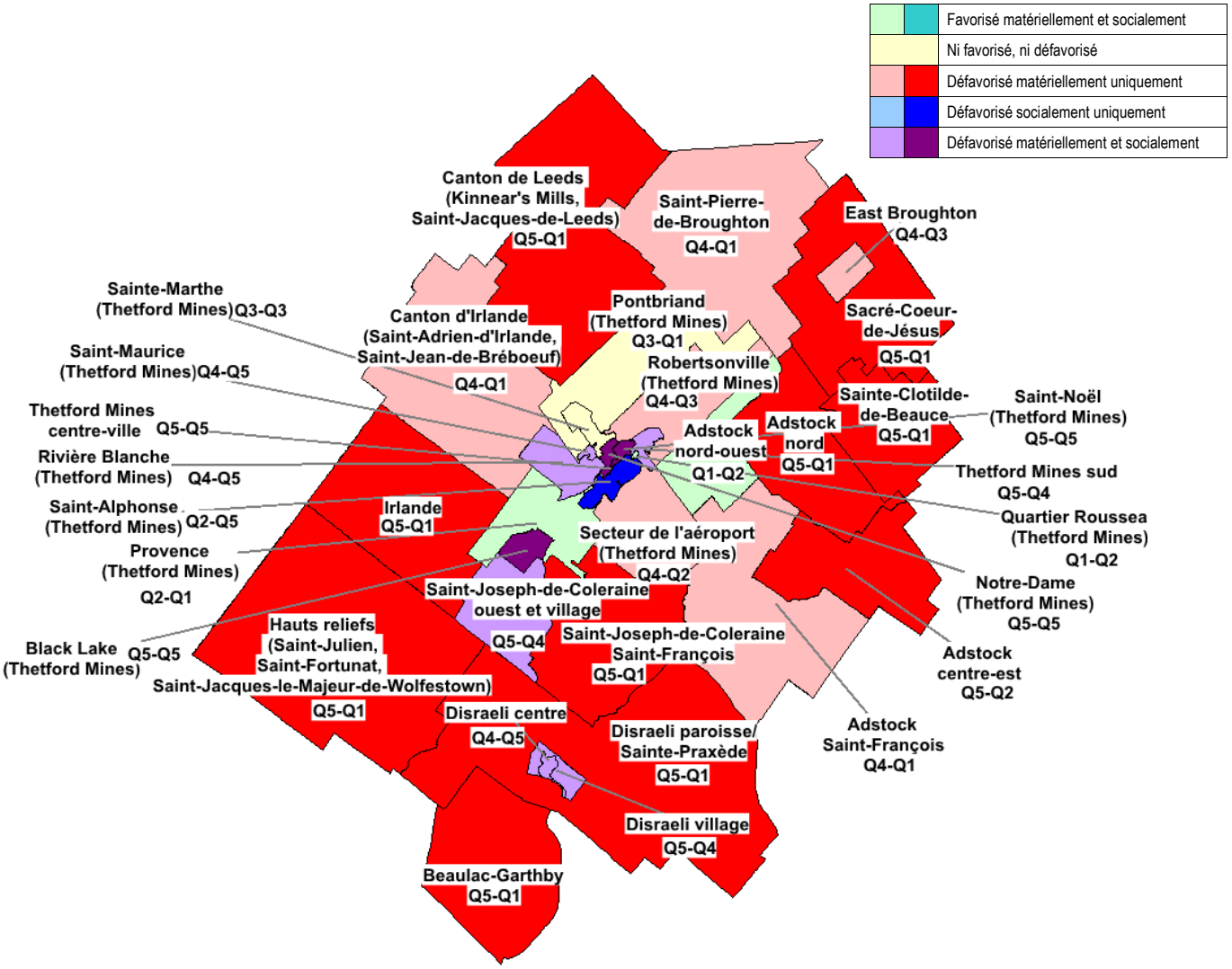

Vision locale en 2021

Comparaison des 32 communautés locales de la MRC de la Chaudière-Appalaches entre elles :

- **7** communautés locales sont **favorisées matériellement et socialement**.
- **5** communautés locales ne sont ni favorisées, ni défavorisées matériellement et socialement.
- **10** communautés locales sont **défavorisées matériellement**, dont **5** sont très défavorisées.
- **5** communautés locales sont **défavorisées socialement**, dont **3** sont très défavorisées.
- **5** communautés locales sont **défavorisées matériellement et socialement**, dont **1** est très défavorisée.

Carte 3. Indice de défavorisation matérielle et sociale, vision locale en 2021

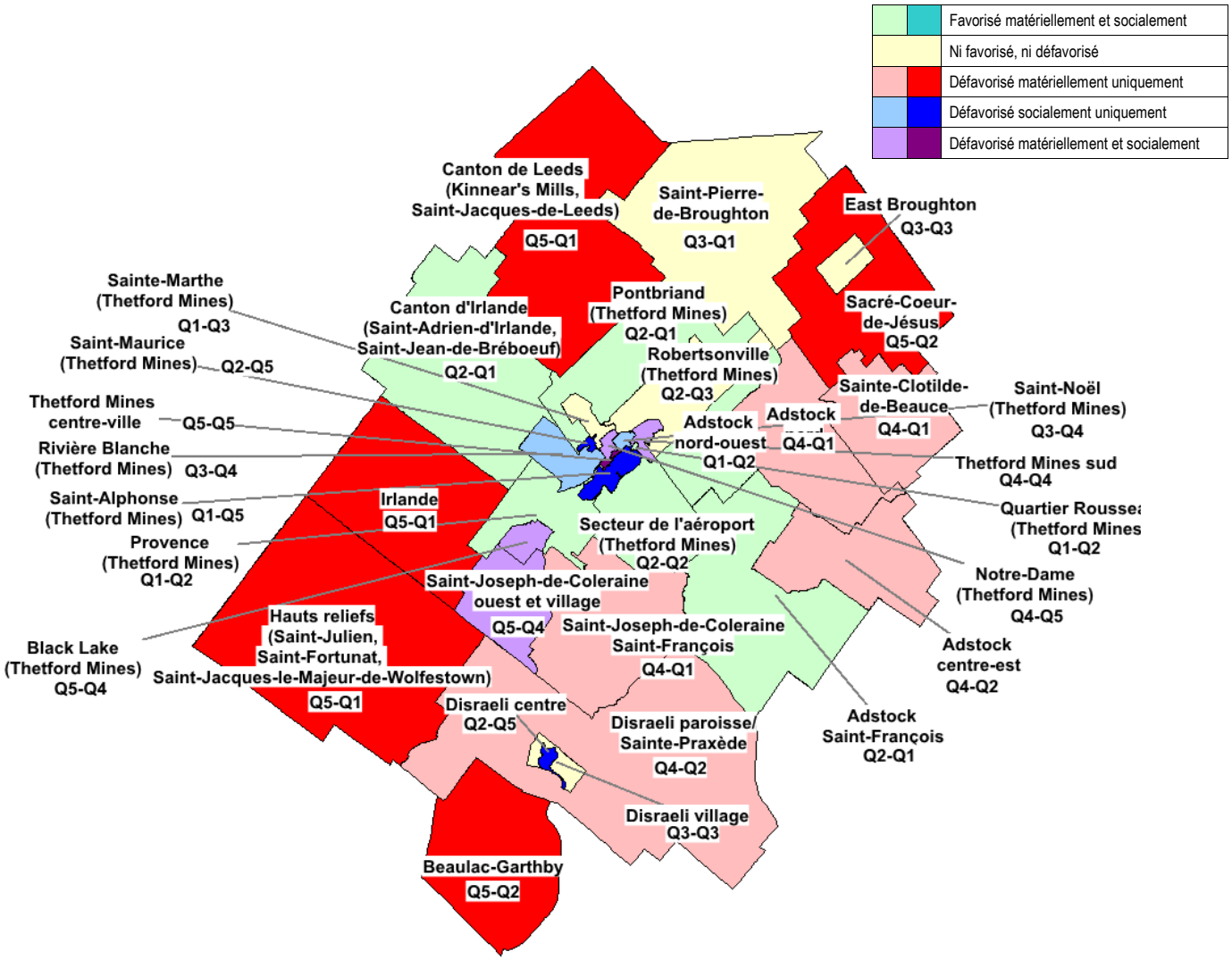

Comparaison avec la Caractérisation des communautés locales de 2016

Vision régionale 2016-2021

- **17** communautés locales des Appalaches sont restées **dans la même catégorie** de défavorisation matérielle et sociale qu'en 2016.
- **7** communautés locales ont changé pour une **catégorie supérieure** en 2021 :
  - Provence (Thetford Mines)
  - Pontbriand (Thetford Mines)
  - Canton d'Irlande (Saint-Adrien-d'Irlande, Saint-Jean-de-Brébeuf)
  - Saint-Pierre-de-Broughton
  - East Broughton
  - Adstock nord-ouest
  - Disraeli centre
- La communauté locale de Sainte-Marthe (Thetford Mines) a **monté de 3 catégories**.
- **7** communautés locales ont changé pour une **catégorie inférieure** en 2021 :
  - Thetford Mines sud
  - Secteur de l'aéroport (Thetford Mines)
  - Robertsonville (Thetford Mines)
  - Canton de Leeds (Kinnear's Mills, Saint-Jacques-de-Leeds)
  - Adstock centre-est
  - Adstock Saint-François
  - Disraeli village

Vision locale 2016-2021

- **11** communautés locales des Appalaches sont restées **dans la même catégorie** de défavorisation matérielle et sociale qu'en 2016.
- **6** communautés locales ont changé pour une **catégorie supérieure** en 2021 :
  - Saint-Pierre-de-Broughton
  - East Broughton
  - Sainte-Clotilde-de-Beauce
  - Adstock nord
  - Disraeli village
  - Disraeli paroisse/Sainte-Praxède
- **2** communautés locales ont **monté de plus d'une catégorie :**
  - Canton d'Irlande (Saint-Adrien-d'Irlande, Saint-Jean-de-Brébeuf) (montée de 3 catégories)
  - Disraeli centre (montée de 2 catégories)
- **12** communautés locales ont changé pour une **catégorie inférieure** en 2021.
- Canton de Leeds (Kinnear's Mills, Saint-Jacques-de-Leeds) a baissé de 3 catégories.

3. Population générale

Cette section présente des caractéristiques socio-économiques appliquées à tous les groupes d'âge. Elle aborde des thèmes tels le revenu, la scolarité, l'emploi, le logement, l'immigration, la langue et les déménagements.

3.1. Revenu

3.1.1. Revenu médian après impôt

Le revenu médian après impôt est calculé dans la population de 15 ans et plus et permet d'avoir une bonne idée des revenus de la population en limitant l'influence des revenus très élevés. Une personne qui gagne le revenu médian peut affirmer que la moitié de la population gagne moins qu'elle et que l'autre moitié gagne plus. S'il n'y a pas d'extrême, le revenu médian est similaire au revenu moyen.

Le **revenu médian dans la MRC des Appalaches (32 400 $) est plus faible que celui de la région** (37 200 $) et celui du Québec (36 400 $). Une augmentation de 23,0 % du revenu médian est observée de 2016 à 2021 dans la MRC. Cette augmentation est plus élevée que celle observée dans la région (21,3 %), mais similaire à celle du Québec (23,2 %).

Situation en 2021 pour les 32 communautés locales

- Le revenu médian des communautés locales de la MRC varie de 27 400 $ à 38 400 $.
- **18** communautés locales de la MRC des Appalaches ont un revenu médian se situant entre 32 400 $ et 40 000 $*.
- Les autres communautés locales se distinguent ainsi :

14 communautés locales présentent un revenu médian plus faible (32 300 $ et moins) :

- Hauts reliefs (Saint-Julien, Saint-Fortunat, Saint-Jacques-le-Majeur-de-Wolfestown)
- Disraeli centre
- Saint-Joseph-de-Coleraine ouest et village
- Thetford Mines centre-ville
- Beaulac-Garthby
- Black Lake (Thetford Mines)
- Saint-Noël (Thetford Mines)
- Disraeli village
- Notre-Dame (Thetford Mines)
- Canton d'Irlande (Saint-Adrien-d'Irlande, Saint-Jean-de-Brébeuf)
- Disraeli paroisse/Sainte-Praxède
- Thetford Mines sud
- Canton de Leeds (Kinnear's Mills, Saint-Jacques-de-Leeds)
- Sacré-Cœur-de-Jésus

Aucune communauté locale n'affiche un revenu médian plus élevé (40 100 $ et plus).

Évolution entre 2016 et 2021

- **14** communautés locales de la MRC des Appalaches présentent une augmentation du revenu médian se situant entre 17,2 % et 25,9 %*.
- Les autres communautés locales se distinguent ainsi :

7 communautés locales affichent une augmentation moins importante (17,1 % et moins) :

- Quartier Rousseau (Thetford Mines) (+8,1 %)
- Thetford Mines sud (+10,4 %)
- Provence (Thetford Mines) (+15,6 %)
- Sainte-Marthe (Thetford Mines) (+15,8 %)
- Saint-Alphonse (Thetford Mines) (+16,6 %)
- Adstock Saint-François (+16,8 %)
- Disraeli village (+16,8 %)

11 communautés locales connaissent une augmentation plus importante (26,0 % et plus) :

- Adstock nord (+39,1 %)
- Sainte-Clotilde-de-Beauce (+38,0 %)
- Thetford Mines centre-ville (+36,4 %)
- Canton d'Irlande (Saint-Adrien-d'Irlande, Saint-Jean-de-Brébeuf) (+33,4 %)
- Secteur de l'aéroport (Thetford Mines) (+30,1 %)
- Rivière Blanche (Thetford Mines) (+29,7 %)
- Disraeli paroisse/Sainte-Praxède (+27,8 %)
- Disraeli centre (+27,6 %)
- Canton de Leeds (Kinnear's Mills, Saint-Jacques-de-Leeds) (+26,6 %)
- Sacré-Cœur-de-Jésus (+26,6 %)
- Hauts reliefs (Saint-Julien, Saint-Fortunat, Saint-Jacques-le-Majeur-de-Wolfestown (+26,6 %)

3.1.2. Mesure de faible revenu selon la mesure du panier de consommation (MPC)

La mesure du panier de consommation (MPC) représente le coût d'un ensemble de biens et services, incluant nourriture, vêtements, logement, transport et autres nécessités, correspondant à un niveau de vie modeste. On considère qu'un ménage vit dans **la pauvreté** s'il n'a pas les moyens de s'acheter **ce panier de consommation**. **Les seuils de faibles revenus** calculés selon la MPC **tiennent compte des différences de coûts des biens et services pouvant exister entre les communautés locales** de tailles différentes et entre celles de tailles similaires, mais situées dans des territoires différents.

Dans la MRC des Appalaches, en 2021, **2 145 personnes sont en situation de pauvreté** selon la MPC, ce qui représente **un taux de pauvreté de 5,2 %**. Ce taux est supérieur à celui de la région (3,9 %), mais inférieur à celui du Québec (6,4 %). Globalement, la MRC des Appalaches présente une diminution du taux de pauvreté de 4,7 % entre 2016 et 2021, ce qui est plus élevé que celle observée dans la région (3,2 %), mais inférieur à celle du Québec (5,9 %).

Carte 4a. Pauvreté selon la mesure du panier de consommation (MPC) en 2021 et évolution entre 2016 et 2021[8], MRC des Appalaches

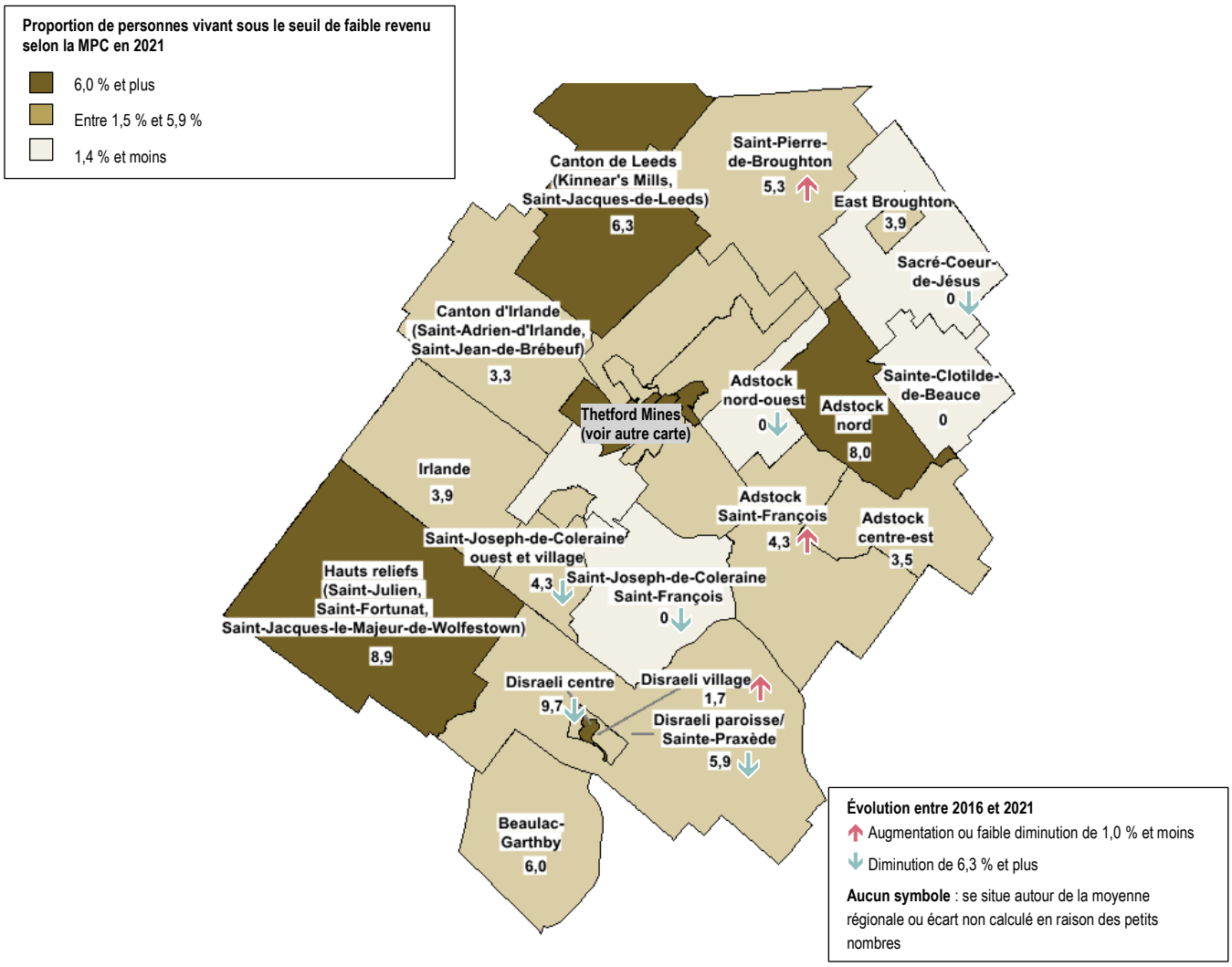

[8] À interpréter avec prudence en raison des petits nombres et de l'arrondissement aléatoire fait par Statistique Canada.

Carte 4b. Pauvreté selon la mesure du panier de consommation (MPC) en 2021 et évolution entre 2016 et 2021, ville de Thetford Mines

Proportion de personnes vivant sous le seuil de faible revenu selon la MPC en 2021

- 6,0 % et plus
- Entre 1,5 % et 5,9 %
- 1,4 % et moins

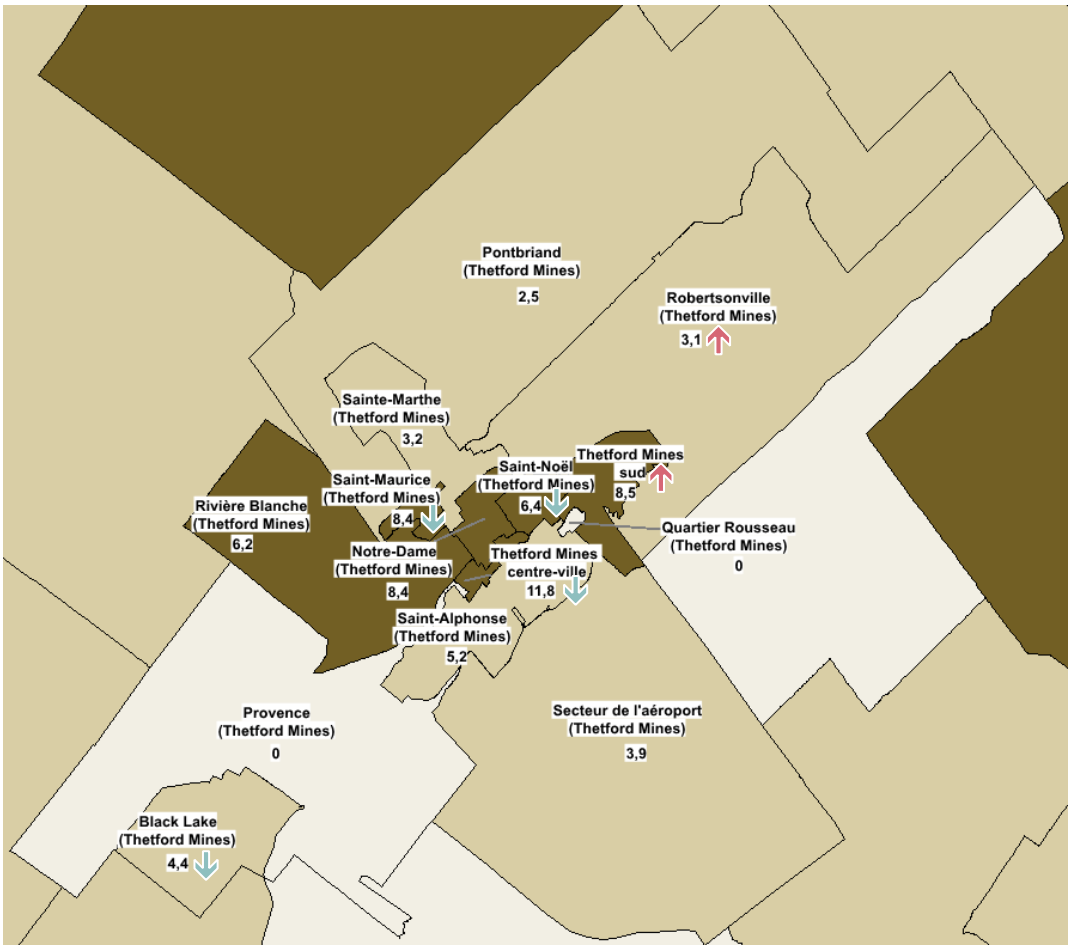

Évolution entre 2016 et 2021

- Augmentation ou faible diminution de 1,0 % et moins
- Diminution de 6,3 % et plus

Aucun symbole : se situe autour de la moyenne régionale ou écart non calculé en raison des petits nombres

Situation en 2021 pour les 32 communautés locales

- Le taux de pauvreté varie entre 0 % et 11,8 % dans les 32 communautés locales de la MRC.
- **15** communautés locales affichent un taux de pauvreté se situant entre 1,5 % et 5,9 %*.
- Les autres communautés locales se distinguent ainsi :

11 communautés locales présentent un taux de pauvreté plus élevé (6,0 % et plus) :

- Thetford Mines centre-ville (11,8 %)
- Disraeli centre (9,7 %)
- Hauts reliefs (Saint-Julien, Saint-Fortunat, Saint-Jacques-le-Majeur-de-Wolfestown) (8,9 %)
- Thetford Mines sud (8,5 %)
- Notre-Dame (Thetford Mines) (8,4 %)
- Saint-Maurice (Thetford Mines) (8,4 %)
- Adstock nord (8,0 %)
- Saint-Noël (Thetford Mines) (6,4 %)
- Canton de Leeds (Kinnear's Mills, Saint-Jacques-de-Leeds) (6,3 %)
- Rivière Blanche (Thetford Mines) (6,2 %)
- Beaulac-Garthby (6,0 %)

6 communautés locales affichent un taux de pauvreté plus faible ou nul (1,4 % et moins) :

- Saint-Joseph-de-Coleraine Saint-François (0 %)
- Adstock nord-ouest (0 %)
- Sainte-Clotilde-de-Beauce (0 %)
- Sacré-Cœur-de-Jésus (0 %)
- Provence (Thetford Mines) (0 %)
- Quartier Rousseau (Thetford Mines) (0 %)

Évolution entre 2016 et 2021[9]

- **15** communautés locales ont connu une diminution du taux de pauvreté se situant entre 6,2 % et 1,1 %*.
- Les autres communautés locales se distinguent ainsi :

5 communautés locales présentent soit une augmentation ou une diminution moins importante de 1,0 % et moins :

- Thetford Mines sud (+0,5 %)
- Saint-Pierre-de-Broughton (-0,3 %)
- Disraeli village (-0,5 %)
- Robertsonville (Thetford Mines) (-1,0 %)
- Adstock Saint-François (-1,0 %)

10 communautés locales affichent une diminution plus importante (6,3 % et plus) :

- Saint-Joseph-de-Coleraine ouest et village (-13,3 %)
- Thetford Mines centre-ville (-10,9 %)
- Black Lake (Thetford Mines) (-9,8 %)
- Saint-Joseph-de-Coleraine Saint-François (-9,4 %)
- Sacré-Cœur-de-Jésus (-9,0 %)
- Disraeli centre (-8,4 %)
- Saint-Maurice (Thetford Mines) (-8,2 %)
- Adstock nord-ouest (-7,9 %)
- Saint-Noël (Thetford Mines) (-7,4 %)
- Disraeli paroisse/Sainte-Praxède (-6,7 %)

[9] Pour 2 communautés locales, l'évolution du taux de pauvreté entre 2016 et 2021 n'est pas disponible en raison de trop petits nombres.

3.1.3. Mesure de faible revenu après impôt (MFR-Apl)

La mesure de faible revenu après impôt (MFR-Apl) est un seuil qui correspond à la moitié du revenu médian, ajusté selon la taille du ménage et calculé à l'échelle canadienne. C'est une mesure moins spécifique à la réalité régionale que la MPC et dont le seuil est généralement plus élevé. Il donne toutefois une indication de la proportion de personnes avec un revenu moindre et est utile pour des petites communautés locales, lorsque les nombres sont trop petits pour le calcul de la MPC.

En 2021, **6 255 personnes de la MRC des Appalaches vivent dans une situation de faible revenu, soit 15,1 % de la population**. Cette proportion est **plus élevée que celle de la région** (9,9 %) et celle du Québec (11,9 %). Celle-ci a diminué légèrement (1,0 %) entre 2016 et 2021 dans la MRC, une diminution similaire à celle de la région (0,8 %), mais plus faible que celle du Québec (2,7 %).

Situation en 2021 pour les 32 communautés locales

- La proportion de personnes à faible revenu varie de 5,3 % à 30,7 % dans les communautés locales de la MRC des Appalaches.
- **16** communautés locales ont une proportion de personnes à faible revenu se situant entre 6,4 % et 15,0 %*.
- Les autres communautés locales se distinguent ainsi :

15 communautés locales affichent une proportion plus élevée (15,1 % et plus) :

- Thetford Mines centre-ville (30,7 %)
- Disraeli centre (27,3 %)
- Hauts reliefs (Saint-Julien, Saint-Fortunat, Saint-Jacques-le-Majeur-de-Wolfestown) (20,7 %)
- Saint-Joseph-de-Coleraine ouest et village (20,2 %)
- Rivière Blanche (Thetford Mines) (18,9 %)
- Thetford Mines sud (18,3 %)
- Notre-Dame (Thetford Mines) (18,2 %)
- Disraeli village (17,9 %)
- Saint-Maurice (Thetford Mines) (17,7 %)
- Saint-Noël (Thetford Mines) (17,2 %)
- Black Lake (Thetford Mines) (17,0 %)
- Sacré-Cœur-de-Jésus (16,8 %)
- Beaulac-Garthby (16,6 %)
- Saint-Joseph-de-Coleraine Saint-François (16,0 %)
- Canton d'Irlande (Saint-Adrien-d'Irlande, Saint-Jean-de-Brébeuf) (15,3 %)

1 communauté locale présente une proportion plus faible (6,3 % et moins) :

- Adstock nord-ouest (5,3 %)

Évolution entre 2016 et 2021

- **9** communautés locales ont connu une variation de la proportion de personnes à faible revenu se situant entre une diminution de 2,1 % et une augmentation de 0,6 %*.
- Les autres communautés locales se distinguent ainsi :

12 communautés locales présentent une augmentation plus importante (0,7 % et plus) :

- Quartier Rousseau (Thetford Mines) (+4,0 %)
- Saint-Joseph-de-Coleraine Saint-François (+3,8 %)
- Sacré-Cœur-de-Jésus (+3,3 %)
- Provence (Thetford Mines) (+2,8 %)
- Disraeli village (+2,7 %)
- Adstock centre-est (+2,6 %)
- Irlande (+2,6 %)
- Thetford Mines sud (+2,2 %)
- Pontbriand (Thetford Mines) (+1,9 %)
- Disraeli centre (+1,0 %)
- Adstock Saint-François (+0,7 %)
- Sainte-Marthe (Thetford Mines) (+0,7 %)

11 communautés locales affichent une diminution plus importante (2,2 % et plus) :

- Canton de Leeds (Kinnear's Mills, Saint-Jacques-de-Leeds) (-8,3 %)
- Saint-Joseph-de-Coleraine ouest et village (-7,0 %)
- Thetford Mines centre-ville (-4,7 %)
- Hauts reliefs (Saint-Julien, Saint-Fortunat, Saint-Jacques-le-Majeur-de-Wolfestown) (-3,4 %)
- Robertsonville (Thetford Mines) (-3,2 %)
- Adstock nord (-3,2 %)
- Saint-Maurice (Thetford Mines) (-3,0 %)
- Beaulac-Garthby (-2,9 %)
- Saint-Pierre-de-Broughton (-2,8 %)
- Notre-Dame (Thetford Mines) (-2,7 %)
- Adstock nord-ouest (-2,6 %)

3.2. Faible scolarité

La faible scolarité est calculée dans la population de **25 ans et plus** et se définit par l'absence de certificat, diplôme ou grade. Elle inclut donc tous ceux qui n'ont pas obtenu leur diplôme d'études secondaires et qui n'ont pas de diplôme d'école de métier ou professionnelle. La faible scolarité est un indicateur de faible statut socio-économique et, tout comme l'IDMS, elle est associée à un moins bon état de santé et de bien-être.

Dans la MRC des Appalaches, **21,2 % de la population âgée de 25 ans et plus (6 730 personnes) n'a aucun diplôme**, certificat ou grade. Cette proportion est **supérieure à celle observée dans la région** de la Chaudière-Appalaches (17,8 %) et à celle du Québec (15,9 %). Entre 2016 et 2021, cette proportion a diminué de 3,0 % dans la MRC, ce qui est légèrement supérieur à la diminution observée dans la région (2,3 %) et au Québec (1,9 %). En excluant les personnes âgées de 65 ans et plus, la proportion de faible scolarité est de 14,7 % dans la MRC, ce qui est légèrement plus élevé que dans la région (12,2 %) et au Québec (11,8 %).

Situation en 2021 pour les 32 communautés locales

- La proportion de faible scolarité varie entre 6,1 % et 34,9 % dans les communautés locales de la MRC.
- **25** communautés locales présentent une proportion de faible scolarité se situant entre 10,5 % et 26,7 %*.
- Les autres communautés locales se distinguent ainsi :

4 communautés locales affichent une proportion plus élevée (26,8 % et plus) :
- Saint-Joseph-de-Coleraine ouest et village (34,9 %)
- Disraeli centre (30,6 %)
- Adstock centre-est (30,2 %)
- Sainte-Clotilde-de-Beauce (29,3 %)

3 communautés locales présentent une proportion plus faible (10,4 % et moins) :
- Adstock nord-ouest (6,1 %)
- Quartier Rousseau (Thetford Mines) (6,9 %)
- Provence (Thetford Mines) (10,2 %)

Évolution entre 2016 et 2021

- **20** communautés locales ont connu une variation de la proportion de faible scolarité se situant entre une diminution de 5,7 % et une augmentation de 0,7 %*.
- Les autres communautés locales se distinguent ainsi :

3 communautés locales connaissent une augmentation plus importante (0,8 % et plus) :
- Canton de Leeds (Kinnear's Mills, Saint-Jacques-de-Leeds) (+3,5 %)
- Saint-Pierre-de-Broughton (+1,9 %)
- Hauts reliefs (Saint-Julien, Saint-Fortunat, Saint-Jacques-le-Majeur-de-Wolfestown) (+1,9 %)

9 communautés locales présentent une diminution plus importante (5,8 % et plus) :
- Sainte-Clotilde-de-Beauce (-14,1 %)
- Adstock nord (-12,3 %)
- Disraeli paroisse/Sainte-Praxède (-10,1%)
- Beaulac-Garthby (-8,0 %)
- Disraeli village (-7,7 %)
- Thetford Mines centre-ville (-7,5 %)
- Adstock Saint-François (-6,6 %)
- Adstock nord-ouest (-6,6 %)
- Disraeli centre (-6,4 %)

3.3. Personnes sans emploi

Les personnes sans emploi représentent la population âgée de 25 à 64 ans qui ne fait aucun travail rémunéré, accompli pour un employeur ou à son propre compte et aucun travail familial non rémunéré, comme travailler pour l'exploitation d'une ferme ou d'une entreprise qui appartient à un membre de la famille. Ceci inclut les personnes au chômage. Toutefois, Les personnes en arrêt de travail en raison d'une maladie, d'une incapacité ou pour obligations personnelles ou familiales ne font pas partie des personnes sans emploi.

En 2021, **24,8 % des personnes de 25 à 64 ans (4 970 personnes) sont sans emploi** dans la MRC des Appalaches, dont 760 chômeurs (3,8 %). Cette proportion est **plus élevée que celle de la région** de la Chaudière-Appalaches (18,7 %) et celle du Québec (23,1 %). Celle-ci a diminué depuis 2016 (1,6 %), une diminution similaire à la région (1,4 %) et au Québec (1,4 %).

Situation en 2021 pour les 32 communautés locales

- La proportion de personnes sans emploi chez les 25 à 64 ans varie entre 8,2 % et 37,9 % dans les communautés locales de la MRC des Appalaches.
- **17** communautés locales présentent une proportion de personnes sans emploi se situant entre 14,6 % et 24,9 %*.
- Les autres communautés locales se distinguent ainsi :

14 communautés locales affichent une proportion plus élevée (25,0 % et plus) :

- Thetford Mines centre-ville (37,9 %)
- Saint-Joseph-de-Coleraine ouest et village (37,5 %)
- Beaulac-Garthby (34,1 %)
- Disraeli paroisse/Sainte-Praxède (32,9 %)
- Thetford Mines sud (30,7 %)
- Saint-Noël (Thetford Mines) (29,1 %)
- Adstock nord-ouest (28,4 %)
- Black Lake (Thetford Mines) (28,3 %)
- Saint-Joseph-de-Coleraine Saint-François (27,2 %)
- Notre-Dame (Thetford Mines) (26,6 %)
- Secteur de l'aéroport (Thetford Mines) (26,5 %)
- Disraeli village (26,1 %)
- Saint-Maurice (Thetford Mines) (25,1 %)
- Adstock Saint-François (25,0 %)

1 communauté locale présente une proportion plus faible (14,5 % et moins) :

- Canton d'Irlande (Saint-Adrien-d'Irlande, Saint-Jean-de-Brébeuf) (8,2 %)

Évolution entre 2016 et 2021

- **17** communautés locales ont connu une variation de la proportion de personnes de 25 à 64 ans sans emploi se situant entre une diminution de 6,1 % et une augmentation de 2,5 %*.
- Les autres communautés locales se distinguent ainsi :

8 communautés locales affichent une augmentation plus importante (2,6 % et plus) :

- Saint-Joseph-de-Coleraine ouest et village (+6,5 %)
- Saint-Pierre-de-Broughton (+6,2 %)
- Secteur de l'aéroport (Thetford Mines) (+5,6 %)
- Robertsonville (Thetford Mines) (+3,9 %)
- Thetford Mines centre-ville (+3,7 %)
- Adstock Saint-François (+3,7 %)
- Adstock centre-est (+3,5 %)
- Sainte-Clotilde-de-Beauce (+2,9 %)

7 communautés locales connaissent une diminution plus importante (6,2 % et plus) :

- Canton d'Irlande (Saint-Adrien-d'Irlande, Saint-Jean-de-Brébeuf) (-19,7 %)
- Adstock nord (-11,9 %)
- Disraeli centre (-11,8 %)
- Beaulac-Garthby (-11,6 %)
- Quartier Rousseau (Thetford Mines) (-9,8 %)
- Saint-Joseph-de-Coleraine Saint-François (-8,6 %)
- Sainte-Marthe (Thetford Mines) (-7,3 %)

3.4. Logement

3.4.1. Ménages locataires

Dans la MRC des Appalaches, en 2021, **5 585 ménages sont locataires**, ce qui représente **27,6 % de tous les ménages**. Cette proportion est **légèrement plus faible que celle de la région** (28,4 %) et beaucoup plus faible que celle du Québec (39,9 %). Celle-ci a augmenté de 1,4 % depuis 2016 dans la MRC, alors qu'elle a augmenté de 1,8 % dans la région et de 1,4 % au Québec.

Situation en 2021 pour les 32 communautés locales

- La proportion de ménages locataires varie de 3,2 % à 67,4 % dans les communautés locales de la MRC des Appalaches.
- **16** communautés locales affichent une proportion de ménages locataires se situant entre 11,8 % et 32,4 %*.
- Les autres communautés locales se distinguent ainsi :

6 communautés locales présentent une proportion plus élevée (32,5 % et plus) :
- Thetford Mines centre-ville (67,4 %)
- Thetford Mines sud (51,1 %)
- Notre-Dame (Thetford Mines) (48,7 %)
- Disraeli centre (43,8 %)
- Saint-Noël (Thetford Mines) (38,2 %)
- Saint-Maurice (Thetford Mines) (36,0 %)

10 communautés locales affichent une proportion plus faible (11,7 % et moins) :
- Adstock Saint-François (3,2 %)
- Pontbriand (Thetford Mines) (7,4 %)
- Disraeli paroisse/Sainte-Praxède (8,0 %)
- Sacré-Cœur-de-Jésus (9,1 %)
- Adstock nord-ouest (9,2 %)
- Canton de Leeds (Kinnear's Mills, Saint-Jacques-de-Leeds) (9,3 %)
- Irlande (10,1 %)
- Beaulac-Garthby (10,5 %)
- Provence (Thetford Mines) (10,8 %)
- Saint-Pierre-de-Broughton (11,4 %)

Évolution entre 2016 et 2021

- **19** communautés locales ont connu une variation de la proportion de ménages locataires se situant entre une diminution de 1,9 % et une augmentation de 4,5 %*.
- Les autres communautés locales se distinguent ainsi :

6 communautés locales connaissent une augmentation plus importante (4,6 % et plus) :
- Adstock nord (+11,2 %)
- Saint-Joseph-de-Coleraine Saint-François (+7,5 %)
- Rivière Blanche (Thetford Mines) (+7,2 %)
- Disraeli village (+7,1 %)
- Disraeli centre (+6,2 %)
- Thetford Mines sud (+5,1 %)

7 communautés locales présentent une diminution plus importante (2,0 % et plus) :
- Adstock Saint-François (-8,4 %)
- Sainte-Clotilde-de-Beauce (-8,3 %)
- Canton de Leeds (Kinnear's Mills, Saint-Jacques-de-Leeds) (-5,0 %)
- Black Lake (Thetford Mines) (-4,5 %)
- Beaulac-Garthby (-4,4 %)
- Pontbriand (-2,2 %)
- Saint-Maurice (Thetford Mines) (-2,2 %)

3.4.2. Logement inadéquat

Un ménage ayant un logement inadéquat (aussi appelé « ayant des besoins impérieux ») est un ménage qui :

- N'a pas les moyens de se payer un logement considéré acceptable dans sa collectivité (le coût médian des logements de sa collectivité dépasse 30 % ou plus de son revenu total avant impôt).

Et

- Le logement de ce ménage répond à **au moins 1 des 3 critères** suivants :
  - Il nécessite des **réparations majeures**;
  - Il n'est **pas abordable**, c'est-à-dire que le ménage consacre plus de 30 % de son revenu à son logement;
  - Il n'est **pas de taille convenable**, c'est-à-dire que le nombre de chambres à coucher ne suffit pas pour répondre aux besoins du ménage, compte tenu de la taille et de la composition du ménage.

En 2021, **420 ménages habitent dans un logement inadéquat** dans la MRC des Appalaches**,** ce qui représente 2,1 % des ménages. Cette proportion est **plus faible que celle observée dans la région** (3,0 %) et celle du Québec (5,9 %). La proportion de ménages ayant un logement inadéquat a diminué de 1,9 % dans la MRC, une diminution similaire à celle de la région (1,8 %), mais plus faible que celle du Québec (2,9 %).

Situation en 2021 pour les 32 communautés locales[10]

- La proportion de ménages ayant un logement inadéquat varie de 0 % à 8,4 % dans les communautés locales de la MRC.
- **7** communautés locales affichent une proportion de ménages vivant en logement inadéquat se situant entre 0,9 % et 3,0 %* : 6 communautés de Thetford Mines : Saint-Maurice, Notre-Dame, Saint-Noël, Saint-Alphonse, Black Lake, Thetford Mines sud ainsi que Disraeli village.
- Les autres communautés locales se distinguent ainsi :

3 communautés locales présentent une proportion plus élevée (3,1 % et plus) :
- Beaulac-Garthby (8,4 %)
- Thetford Mines centre-ville (6,7 %)
- Disraeli centre (3,8 %)

22 communautés locales affichent une proportion très faible ou nulle (0 %).

[10] Les quintiles ne sont pas utilisés pour catégoriser cet indicateur en raison du grand nombre de communautés locales à 0 %. À interpréter avec prudence en raison des petits nombres et de l'arrondissement aléatoire fait par Statistique Canada.

Évolution entre 2016 et 2021

- **14** communautés locales exposent une variation de la proportion de ménages vivant en logement inadéquat se situant entre aucun changement et une diminution de 1,8 %*.
- Les autres communautés locales se distinguent ainsi :

Aucune communauté locale n'affiche une augmentation (0,1 % et plus).

11 communautés locales connaissent une diminution plus importante (1,9 % et plus) :

- Thetford Mines centre-ville (-5,5 %)
- Disraeli centre (-5,4 %)
- Black Lake (Thetford Mines) (-4,7 %)
- Notre-Dame (Thetford Mines) (-3,9 %)
- East Broughton (-3,5 %)
- Beaulac-Garthby (-3,1 %)
- Saint-Noël (Thetford Mines) (-3,0 %)
- Sainte-Marthe (Thetford Mines) (-2,8 %)
- Disraeli village (-2,5 %)
- Saint-Joseph-de-Coleraine ouest et village (-2,3 %)
- Thetford Mines sud (-2,0 %)

3.4.3. Ménages consacrant 30 % ou plus de leur revenu au logement

Tous les types de ménages

En 2021, **10,4 % des ménages de la MRC des Appalaches consacrent 30 % ou plus de leur revenu au logement**, une proportion **similaire à celle de la région** (9,6 %), mais plus faible que celle du Québec (16,0 %). La proportion de ménages consacrant 30 % ou plus de leur revenu au logement a diminué de 4,4 % depuis 2016 dans la MRC, une diminution légèrement plus élevée que la région (3,5 %), mais similaire au Québec (4,9 %).

Situation en 2021 pour les 32 communautés locales[11]

- La proportion de ménages consacrant 30 % ou plus du revenu au logement varie de 0 % à 21,0 % dans les communautés locales de la MRC.
- **18** communautés locales présentent une proportion se situant entre 5,3 % et 11,6 %*.
- Les autres communautés locales se distinguent ainsi :

8 communautés locales affichent une proportion plus élevée (11,7 % et plus) :
- Disraeli centre (21,0 %)
- Notre-Dame (Thetford Mines) (17,1 %)
- Adstock Saint-François (16,7 %)
- Thetford Mines centre-ville (14,6 %)
- Thetford Mines sud (14,0 %)
- Saint-Alphonse (Thetford Mines) (13,5 %)
- Saint-Pierre-de-Broughton (12,0 %)
- Sainte-Marthe (Thetford Mines) (11,7 %)

6 communautés locales affichent une proportion plus faible (5,2 % et moins) :
- Quartier Rousseau (Thetford Mines) (0 %)
- Canton d'Irlande (Saint-Adrien-d'Irlande, Saint-Jean-de-Brébeuf) (0 %)
- Sacré-Cœur-de-Jésus (0 %)
- Adstock centre-est (0 %)
- Saint-Joseph-de-Coleraine ouest et village (4,0 %)
- Provence (Thetford Mines) (5,0 %)

Évolution entre 2016 et 2021

- **19** communautés locales ont connu une variation de la proportion des ménages consacrant 30 % ou plus du revenu au logement se situant entre 0 % et une diminution de 7,6 %*.
- Les autres communautés locales se distinguent ainsi :

4 communautés locales connaissent une augmentation :
- Adstock Saint-François (+11,6 %)
- Sainte-Clotilde-de-Beauce (+11,6 %)
- Pontbriand (Thetford Mines) (+4,2 %)
- Saint-Pierre-de-Broughton (+1,7 %)

8 communautés locales affichent une diminution plus importante (7,7 % et plus) :
- Saint-Joseph-de-Coleraine ouest et village (-14,2 %)
- Canton d'Irlande (Saint-Adrien-d'Irlande, Saint-Jean-de-Brébeuf) (-13,2 %)
- Thetford Mines centre-ville (-12,8 %)
- Saint-Maurice (Thetford Mines) (-10,0 %)
- Hauts reliefs (Saint-Julien, Saint-Fortunat, Saint-Jacques-le-Majeur-de-Wolfestown) (-9,9 %)
- Adstock centre-est (-9,2 %)
- Black Lake (Thetford Mines) (-8,9 %)
- Sacré-Cœur-de-Jésus (-7,9 %)

[11] À interpréter avec prudence en raison des petits nombres et de l'arrondissement aléatoire fait par Statistique Canada.

3.4.4. Ménages locataires consacrant 30 % ou plus de leur revenu au logement

En 2021, **1 010 ménages locataires** de la MRC des Appalaches consacrent 30 % ou plus de leur revenu au logement, soit **18,2 % des ménages locataires**. Cette proportion est **similaire à celle de la région** (18,1 %) et inférieure à celle du Québec (25,0 %). Celle-ci a diminué de 11,3 % entre 2016 et 2021, une diminution plus élevée que celle de la région (7,3 %) et celle du Québec (8,7 %).

Situation en 2021 pour les 32 communautés locales[12]

- La proportion des ménages locataires qui consacrent 30 % ou plus de leur revenu au logement varie de 0 % à 50,0 % dans les communautés locales de la MRC.
- **7** communautés locales ont une proportion des ménages locataires consacrant 30 % ou plus du revenu au logement se situant entre 0,1 % et 20,4 %*.
- Les autres communautés locales se distinguent ainsi :

6 communautés locales affichent une proportion plus élevée (20,5 % et plus) :

- Sainte-Clotilde-de-Beauce (50,0 %)
- Disraeli centre (32,6 %)
- Sainte-Marthe (Thetford Mines) (31,3 %)
- Saint-Alphonse (Thetford Mines) (25,0 %)
- Notre-Dame (Thetford Mines) (24,4 %)
- Thetford Mines sud (23,1 %)

18 communautés locales présentent une proportion très faible ou nulle (0 %) :

- Saint-Joseph-de-Coleraine Saint-François
- Saint-Joseph-de-Coleraine ouest et village
- Disraeli paroisse/Sainte-Praxède
- Hauts reliefs (Saint-Julien, Saint-Fortunat, Saint-Jacques-le-Majeur-de-Wolfestown)
- Beaulac-Garthby
- Adstock nord-ouest
- Adstock centre-est
- Adstock nord
- Sacré-Cœur-de-Jésus
- Saint-Pierre-de-Broughton
- Canton d'Irlande (Saint-Adrien-d'Irlande, Saint-Jean-de-Brébeuf)
- Canton de Leeds (Kinnear's Mills, Saint-Jacques-de-Leeds)
- Irlande
- Pontbriand (Thetford Mines)
- Robertsonville (Thetford Mines)
- Provence (Thetford Mines)
- Secteur de l'aéroport (Thetford Mines)
- Quartier Rousseau (Thetford Mines)

[12] Les quintiles ne sont pas utilisés pour catégoriser cet indicateur en raison du grand nombre de communautés locales à 0 %. Pour 1 communauté locale, la proportion des ménages locataires n'est pas disponible en raison de trop petits nombres. À interpréter avec prudence.

Évolution entre 2016 et 2021[13]

- **21** communautés locales connaissent une variation de la proportion des ménages consacrant 30 % ou plus du revenu au logement entre 2016 et 2021 se situant entre 0 % et une diminution de 14,2 %*.
- Les autres communautés locales se distinguent ainsi :

2 communautés locales affichent une augmentation :

- Sainte-Clotilde-de-Beauce (+50,0 %)
- Thetford Mines sud (+2,0 %)

7 communautés locales présentent une diminution plus importante (14,3 % et plus) :

- Hauts reliefs (Saint-Julien, Saint-Fortunat, Saint-Jacques-le-Majeur-de-Wolfestown) (-40,0 %)
- Robertsonville (Thetford Mines) (-26,1 %)
- Saint-Joseph-de-Coleraine ouest et village (-23,8 %)
- Thetford Mines centre-ville (-21,0 %)
- Black Lake (Thetford Mines) (-18,0 %)
- East Broughton (-17,2 %)
- Saint-Maurice (Thetford Mines) (-15,4 %)

[13] Pour 2 communautés locales, l'évolution des ménages locataires consacrant 30 % ou plus du revenu au logement entre 2016 et 2021 n'est pas disponible en raison de trop petits nombres.

3.4.5. Ménages propriétaires consacrant 30 % ou plus de leur revenu au logement

En 2021, **1 065 ménages propriétaires** de la MRC des Appalaches consacrent 30 % ou plus de leur revenu au logement, soit **7,4 % des ménages propriétaires**. Cette proportion est **légèrement supérieure à celle de la région** (6,2 %), mais plus faible que celle du Québec (10,0 %). Celle-ci a diminué de 2,1 % entre 2016 et 2021, une diminution similaire à celle de la région (2,4 %), mais légèrement plus faible que celle du Québec (2,9 %).

Situation en 2021 pour les 32 communautés locales[14]

- La proportion des ménages propriétaires consacrant 30 % ou plus de leur revenu au logement varie de 0 % à 17,5 % dans les communautés locales de la MRC.
- **15** communautés locales affichent une proportion des ménages propriétaires consacrant 30 % ou plus du revenu au logement se situant entre 3,2 % et 8,7 %*.
- Les autres communautés locales se distinguent ainsi :

11 communautés locales affichent une proportion plus élevée (8,8 % et plus) :

- Adstock Saint-François (17,5 %)
- Thetford Mines centre-ville (14,0 %)
- Saint-Pierre-de-Broughton (11,9 %)
- Disraeli centre (11,9 %)
- Beaulac-Garthby (11,6 %)
- Canton de Leeds (Kinnear's Mills, Saint-Jacques-de-Leeds) (11,0 %)
- Adstock nord (10,3 %)
- Notre-Dame (Thetford Mines) (10,1 %)
- Saint-Joseph-de-Coleraine Saint-François (9,5 %)
- Pontbriand (Thetford Mines) (9,1 %)
- Rivière Blanche (Thetford Mines) (8,8 %)

6 communautés locales présentent une proportion très faible ou nulle (0 %) :

- Quartier Rousseau (Thetford Mines)
- Canton d'Irlande (Saint-Adrien-d'Irlande, Saint-Jean-de-Brébeuf)
- Sacré-Cœur-de-Jésus
- Adstock centre-est
- Sainte-Clotilde-de-Beauce
- Saint-Joseph-de-Coleraine ouest et village

[14] À interpréter avec prudence en raison des petits nombres et de l'arrondissement aléatoire fait par Statistique Canada.

Évolution entre 2016 et 2021

- **19** communautés locales présentent une variation de la proportion des ménages propriétaires consacrant 30 % ou plus du revenu au logement entre 2016 et 2021 se situant entre une augmentation de 0,5 % et une diminution de 6,7 %*.
- Les autres communautés locales se distinguent ainsi :

8 communautés locales connaissent une augmentation plus importante (0,6 % et plus) :

- Adstock Saint-François (+17,5 %)
- Pontbriand (Thetford Mines) (+5,6 %)
- Thetford Mines centre-ville (+4,4 %)
- Canton de Leeds (Kinnear's Mills, Saint-Jacques-de-Leeds) (+2,1 %)
- Adstock nord (+2,1 %)
- Saint-Pierre-de-Broughton (+1,8 %)
- Disraeli centre (+1,6 %)
- Saint-Joseph-de-Coleraine Saint-François (+1,2 %)

5 communautés locales présentent une diminution plus importante (6,8 % et plus) :

- Saint-Joseph-de-Coleraine ouest et village (-16,4 %)
- Canton d'Irlande (Saint-Adrien-d'Irlande, Saint-Jean-de-Brébeuf) (-12,0 %)
- Adstock centre-est (-9,8 %)
- Sacré-Cœur-de-Jésus (-8,1 %)
- Hauts reliefs (Saint-Julien, Saint-Fortunat, Saint-Jacques-le-Majeur-de-Wolfestown) (-7,9 %)

3.5. Immigration

Un immigrant désigne une personne à qui les autorités ont donné le droit de résider au Canada en permanence[15]. Dans le recensement canadien de 2021, ceux qui ont obtenu ce droit avant le 11 mai 2021 y sont inclus.

Dans la MRC des Appalaches, en 2021, **660 immigrants sont dénombrés**, ce qui représente **1,6 % de la population**. Ce pourcentage est **inférieur à celui de la région** de la Chaudière-Appalaches (2,2 %) et beaucoup plus faible que celui du Québec (14,6 %). Cette proportion a légèrement augmenté depuis 2016 (0,2 %), ce qui est similaire à la région (0,4 %), mais plus faible qu'au Québec (0,9 %).

Situation en 2021 pour les 32 communautés locales[16]

- La proportion d'immigrants varie entre 0 % et 3,8 % dans les communautés locales de la MRC des Appalaches.
- **23** communautés locales de la MRC ont une proportion d'immigrants se situant entre 0,4 % et 2,8 %*.
- Les autres communautés locales se distinguent ainsi :

1 communauté locale affiche une proportion plus élevée (2,9 % et plus) :
- Saint-Joseph-de-Coleraine ouest et village (3,8 %)

8 communautés locales affichent une proportion très faible ou nulle (0 %) :
- Saint-Joseph-de-Coleraine ouest et village
- Quartier Rousseau (Thetford Mines)
- Rivière Blanche (Thetford Mines)
- Irlande
- Sacré-Cœur-de-Jésus
- Adstock nord
- Adstock centre-est
- Adstock Saint-François
  Saint-Joseph-de-Coleraine Saint-François

[15] Les personnes sans le statut de résident permanent, les réfugiés et les sans statut ne sont pas inclus dans le groupe des immigrants.
[16] À interpréter avec prudence en raison des petits nombres et de l'arrondissement aléatoire fait par Statistique Canada.

Évolution entre 2016 et 2021

- **20** communautés locales ont eu une variation de la proportion d'immigrants se situant entre une diminution de 0,7 % et une augmentation de 1,2 %*.
- Les autres communautés locales se distinguent ainsi :

5 communautés locales affichent une augmentation plus importante (1,3 % et plus) :

- Saint-Joseph-de-Coleraine ouest et village (+2,6 %)
- Thetford Mines sud (+1,8 %)
- Sainte-Clotilde-de-Beauce (+1,6 %)
- Sainte-Marthe (Thetford Mines) (+1,6 %)
- Disraeli centre (+1,3 %)

7 communautés locales connaissent une diminution plus importante (0,8 % et plus) :

- Hauts reliefs (Saint-Julien, Saint-Fortunat, Saint-Jacques-le-Majeur-de-Wolfestown) (-2,6 %)
- Secteur de l'aéroport (Thetford Mines) (-2,1 %)
- Saint-Joseph-de-Coleraine Saint-François (-1,2 %)
- Beaulac-Garthby (-1,0 %)
- Provence (Thetford Mines) (-1,0 %)
- Disraeli village (-0,9 %)
- Adstock nord-ouest (-0,8 %)

3.6. Personnes de minorité visible

Une personne de minorité visible est une personne, autre que les Autochtones, qui n'est pas de race blanche ou qui n'a pas la peau blanche. Les minorités visibles comprennent les populations sud-asiatiques, chinoises, noires, des Philippines, arabes, latino-américaines, asiatiques du Sud-Est, asiatiques occidentales, coréennes et japonaises.

Le nombre de personnes de minorité visible a presque triplé en 5 ans dans la MRC des Appalaches, passant de 360 personnes en 2016 à 900 personnes en 2021. Ce nombre représente **2,2 % de la population**. Ce pourcentage est **légèrement plus faible** que celui de la région (2,7 %) et nettement inférieur à celui du Québec (16,1 %). Cette proportion a légèrement augmenté entre 2016 et 2021 dans la MRC (1,3 %), une augmentation similaire à la région (1,2 %), mais plus faible qu'au Québec (3,2 %).

Situation en 2021 pour les 32 communautés locales[17]

- La proportion de personnes de minorité visible varie entre 0 % et 5,5 % dans les communautés locales de la MRC des Appalaches.
- **11** communautés locales affichent une proportion de personnes de minorité visible se situant entre 0,1 % et 3,6 %*.
- Les autres communautés locales se distinguent ainsi :

5 communautés locales affichent une proportion plus élevée (3,7 % et plus) :

- Notre-Dame (Thetford Mines) (5,5 %)
- Thetford Mines centre-ville (4,2 %)
- Adstock centre-est (4,2 %)
- Saint-Alphonse (Thetford Mines) (3,8 %)
- Saint-Joseph-de-Coleraine ouest et village (3,8 %)

16 communautés locales présentent une proportion très faible ou nulle (0 %) :

- Quartier Rousseau (Thetford Mines)
- Rivière Blanche (Thetford Mines)
- Provence (Thetford Mines)
- Pontbriand (Thetford Mines)
- Irlande
- Canton d'Irlande (Saint-Adrien-d'Irlande, Saint-Jean-de-Brébeuf)
- Canton de Leeds (Kinnear's Mills, Saint-Jacques-de-Leeds)
- Saint-Pierre-de-Broughton
- Sacré-Cœur-de-Jésus
- Sainte-Clotilde-de-Beauce
- Adstock Saint-François
- Adstock nord-ouest
- Beaulac-Garthby
- Hauts reliefs (Saint-Julien, Saint-Fortunat, Saint-Jacques-le-Majeur-de-Wolfestown)
- Disraeli village
- Saint-Joseph-de-Coleraine Saint-François

[17] Les quintiles ne sont pas utilisés pour catégoriser cet indicateur en raison du grand nombre de communautés locales à 0 %. À interpréter avec prudence en raison des petits nombres et de l'arrondissement aléatoire fait par Statistique Canada.

Évolution entre 2016 et 2021

- **17** communautés locales de la MRC des Appalaches ont connu une variation de la proportion de personnes de minorité visible se situant entre 0 % et une augmentation de 2,2 %*.
- Les autres communautés locales se distinguent ainsi :

7 communautés locales affichent une augmentation plus importante (2,3 % et plus) :
- Notre-Dame (Thetford Mines) (+4,5 %)
- Adstock centre-est (+4,2 %)
- Saint-Joseph-de-Coleraine ouest et village (+3,8 %)
- Saint-Alphonse (Thetford Mines) (+3,5 %)
- Adstock nord (+3,2 %)
- Thetford Mines centre-ville (+2,6 %)
- Sainte-Marthe (Thetford Mines) (+2,3 %)

8 communautés locales connaissent une diminution :
- Quartier Rousseau (Thetford Mines) (-3,8 %)
- Pontbriand (Thetford Mines) (-1,7 %)
- Provence (Thetford Mines) (-1,3 %)
- Adstock Saint-François (-1,3 %)
- Disraeli village (-1,1 %)
- Canton de Leeds (Kinnear's Mills, Saint-Jacques-de-Leeds) (-0,9 %)
- Rivière Blanche (Thetford Mines) (-0,9 %)
- Saint-Maurice (Thetford Mines) (-0,7 %)

3.7. Langue

Dans la MRC des Appalaches, **la majorité des personnes parlent le français (99,7 %)**. Il est à noter que **125 personnes parlent uniquement l'anglais**. Elles sont réparties dans 12 communautés locales, soit East Broughton, Canton de Leeds (Kinnear's Mills, Saint-Jacques-de-Leeds), Disraeli village, Disraeli centre et 8 communautés locales de la ville de Thetford Mines (Saint-Noël, Notre-Dame, Secteur de l'aéroport, Black Lake, Saint-Maurice, Saint-Alphonse, centre-ville et Rivière-Blanche).

En 2021, **70 personnes ne connaissent ni l'anglais ni le français**, ce qui représente **une hausse par rapport à 2016**, où 10 personnes étaient dans cette situation. Celles-ci sont localisées dans 7 des 32 communautés locales, soit 5 communautés locales de Thetford Mines (Notre-Dame, Saint-Alphonse, centre-ville, sud et Rivière-Blanche), ainsi qu'Irlande et Canton de Leeds (Kinnear's Mills, Saint-Jacques-de-Leeds).

3.8. Mobilité

Dans la MRC des Appalaches, en 2021, **11 615 personnes ont déménagé à l'extérieur de la MRC dans les 5 années précédentes, soit 29,4 % de la population**. Cette proportion est **similaire à celle observée dans la région** (31,3 %), mais plus faible que celle du Québec (39,0 %). Cette proportion a augmenté (4,1 %) par rapport à 2016 dans la MRC, une augmentation similaire à celle de la région (3,9 %), mais légèrement plus élevée qu'au Québec (3,2 %).

Situation en 2021 pour les 32 communautés locales

- La proportion de personnes ayant déménagé à l'extérieur entre 2016 et 2021 varie entre 15,6 % et 46,1 % dans les communautés locales de la MRC des Appalaches.
- **19** communautés locales de la MRC des Appalaches ont une proportion de personnes ayant déménagé à l'extérieur entre 2016 et 2021 se situant entre 21,9 % et 34,6 %*.
- Les autres communautés locales se distinguent ainsi :

6 communautés locales affichent une proportion plus élevée (34,7 % et plus) :

- Thetford Mines centre-ville (46,1 %)
- Thetford Mines sud (41,8 %)
- Notre-Dame (Thetford Mines) (40,0 %)
- Saint-Noël (Thetford Mines) (36,5 %)
- Secteur de l'aéroport (Thetford Mines) (35,3 %)
- Saint-Alphonse (Thetford Mines) (35,0 %)

7 communautés locales présentent une proportion plus faible (21,8 % et moins) :

- Adstock centre-est (15,6 %)
- Irlande (17,2 %)
- Saint-Pierre-de-Broughton (18,2 %)
- Hauts reliefs (Saint-Julien, Saint-Fortunat, Saint-Jacques-le-Majeur-de-Wolfestown) (18,8 %)
- Provence (Thetford Mines) (19,5 %)
- Adstock nord (19,7 %)
- Quartier Rousseau (Thetford Mines) (21,3 %)

Évolution entre 2016 et 2021

- **23** communautés locales ont eu une variation de la proportion de personnes ayant déménagé à l'extérieur entre 2016 et 2021 se situant entre une augmentation de 9,3 % et une diminution de 2,0 %*.
- Les autres communautés locales se distinguent ainsi :

5 communautés locales connaissent une augmentation plus importante (9,4 % et plus) :

- Sacré-Cœur-de-Jésus (+16,8 %)
- Thetford Mines sud (+13,0 %)
- Secteur de l'aéroport (Thetford Mines) (+11,0 %)
- Saint-Joseph-de-Coleraine Saint-François (+10,8 %)
- Beaulac-Garthby (+10,1 %)

4 communautés locales affichent une diminution plus importante (2,1 % et plus) :

- Disraeli centre (-8,4 %)
- Rivière Blanche (Thetford Mines) (-3,8 %)
- Provence (Thetford Mines) (-3,1 %)
- Adstock nord-ouest (-2,9 %)

3.9. Lieu de travail dans une autre MRC

Le **lieu de travail** est défini comme le lieu de travail habituel et s'applique à la population de 15 ans et plus, dans les ménages privés qui ont déclaré être en emploi lors du recensement.

En 2021**, 2 495 personnes dans la MRC des Appalaches doivent se déplacer dans une autre MRC** pour se rendre sur leur lieu de travail habituel, ce qui représente **17,6 % des personnes de 15 ans et plus en emploi**. Cette proportion est **plus faible que celle de la région** (34,8 %) et celle du Québec (29,9 %). Cette proportion est restée stable entre 2016 et 2021 (augmentation de 0,5 %), alors qu'elle a diminué dans la région (3,2 %) et au Québec (1,3 %).

Situation en 2021 pour les 32 communautés locales[18]

- La proportion de personnes qui doivent se déplacer dans une autre MRC pour leur emploi varie de 6,5 % à 60 % dans les communautés locales de la MRC.
- **9** communautés locales présentent une proportion de personnes devant se déplacer dans une autre MRC pour leur travail se situant entre 18,5 % et 48,1 %*.
- Les autres communautés locales se distinguent ainsi :

2 communautés locales affichent une proportion plus élevée (48,2 % et plus) :
- Sacré-Cœur-de-Jésus (60,0 %)
- Beaulac-Garthby (50,0 %)

21 communautés locales présentent une proportion plus faible (18,4 % et moins) :
- Adstock Saint-François (6,5 %)
- Rivière Blanche (Thetford Mines) (8,6 %)
- Thetford Mines centre-ville (9,3 %)
- Quartier Rousseau (Thetford Mines) (9,7 %)
- Saint-Alphonse (Thetford Mines) (10,4 %)
- Saint-Maurice (Thetford Mines) (11,0 %)
- Pontbriand (Thetford Mines) (11,1 %)
- Saint-Noël (Thetford Mines) (11,6 %)
- Sainte-Marthe (Thetford Mines) (12,6 %)
- Black Lake (Thetford Mines) (12,8 %)
- Thetford Mines sud (13,3 %)
- Secteur de l'aéroport (Thetford Mines) (13,5 %)
- Disraeli centre (13,6 %)
- Saint-Joseph-de-Coleraine Saint-François (13,8 %)
- Provence (Thetford Mines) (14,7 %)
- Notre-Dame (Thetford Mines) (15,4 %)
- Adstock nord-ouest (16,0 %)
- Saint-Pierre-de-Broughton (16,1 %)
- Robertsonville (Thetford Mines) (17,2 %)
- Disraeli village (18,1 %)
- Adstock centre-est (18,2 %)

[18] Les personnes qui se déplacent dans une autre province pour leur travail n'ont pas été considérées comme se déplaçant dans une autre MRC pour le calcul de cet indicateur.

Évolution entre 2016 et 2021

- **20** communautés locales ont connu une variation de la proportion de personnes devant se déplacer dans une autre MRC pour leur travail se situant entre une diminution de 8,8 % et une augmentation de 2,9 %*.
- Les autres communautés locales se distinguent ainsi :

9 communautés locales connaissent une augmentation plus importante (3,0 % et plus) :

- Sacré-Cœur-de-Jésus (+13,3 %)
- Hauts reliefs (Saint-Julien, Saint-Fortunat, Saint-Jacques-le-Majeur-de-Wolfestown) (+10,9 %)
- Secteur de l'aéroport (Thetford Mines) (+7,4 %)
- Saint-Joseph-de-Coleraine ouest et village (+6,3 %)
- Notre-Dame (Thetford Mines) (+6,2 %)
- Adstock nord (+4,5 %)
- Saint-Noël (Thetford Mines) (+4,1 %)
- Thetford Mines sud (+3,6 %)
- Provence (Thetford Mines) (+3,5 %)

3 communautés locales connaissent une diminution plus importante (8,9 % et plus) :

- Irlande (-13,3 %)
- Saint-Pierre-de-Broughton (-11,9 %)
- Adstock Saint-François (-11,8 %)

4. Familles

La famille, définie selon le Recensement de Statistique Canada, comprend un couple (marié ou en union libre), avec ou sans enfants, ou un parent dans une famille monoparentale habitant avec au moins un enfant dans le même logement (pouvant inclure des enfants d'âge adulte). Les enfants peuvent être des enfants biologiques ou adoptés. Les petits-enfants habitant avec leurs grands-parents constituent également une famille.

En 2021, **12 180 familles** sont dénombrées dans la MRC des Appalaches, représentant un taux de décroissance de 0,5 % par rapport à 2016. À titre de comparaison, le taux de croissance dans la région est de 1,8 % et celui au Québec de 2,9 %.

Situation en 2021 pour les 10 communautés locales

Le nombre de familles varie de 145 à 795 dans les communautés locales de la MRC.

Évolution entre 2016 et 2021

- **22** communautés locales ont connu une variation du nombre de familles se situant entre un taux de décroissance de 5,7 % et un taux de croissance de 4,8 %*.
- Les autres communautés locales se distinguent ainsi :

5 communautés locales affichent un taux de croissance plus important (4,9 % et plus) :
- Adstock Saint-François (+12,9 %)
- Quartier Rousseau (Thetford Mines) (+9,4 %)
- Secteur de l'aéroport (Thetford Mines) (+8,2 %)
- Beaulac-Garthby (+8,0 %)
- Provence (Thetford Mines) (+5,0 %)

5 communautés locales présentent un taux de décroissance plus important (5,8 % et plus) :
- Rivière Blanche (Thetford Mines) (-10,1 %)
- Adstock nord (-7,8 %)
- Saint-Maurice (Thetford Mines) (-7,5 %)
- Adstock centre-est (-7,2 %)
- Hauts reliefs (Saint-Julien, Saint-Fortunat, Saint-Jacques-le-Majeur-de-Wolfestown) (-6,8 %)

4.1. Revenu médian des familles

Le revenu médian après impôt des familles de la MRC des Appalaches est de 71 500 $ en 2021. Ce revenu est **plus faible que celui de la région** (83 000 $) et à celui du Québec (84 000 $). Celui-ci a augmenté de 22,1 % par rapport à 2016, ce qui est légèrement plus élevé que l'augmentation dans la région (21,1 %), mais légèrement plus faible que celle du Québec (23,3 %).

Situation en 2021 pour les 32 communautés locales

- Le revenu médian après impôt des familles varie entre 60 800 $ et 89 000 $ dans les communautés locales de la MRC.
- **17** communautés locales affichent un revenu médian des familles se situant entre 71 500 $ et 89 000 $*.
- Les autres communautés locales se distinguent ainsi :

15 communautés locales présentent un revenu médian plus faible (71 400 $ et moins) :

- Thetford Mines centre-ville
- Saint-Joseph-de-Coleraine ouest et village
- Rivière Blanche (Thetford Mines)
- Saint-Noël (Thetford Mines)
- Disraeli centre
- Notre-Dame (Thetford Mines)
- Black Lake (Thetford Mines)
- Beaulac-Garthby
- Disraeli paroisse/Sainte-Praxède
- Hauts reliefs (Saint-Julien, Saint-Fortunat, Saint-Jacques-le-Majeur-de-Wolfestown)
- Disraeli village
- Saint-Maurice (Thetford Mines)
- Sacré-Cœur-de-Jésus
- Thetford Mines sud
- Canton d'Irlande (Saint-Adrien-d'Irlande, Saint-Jean-de-Brébeuf)

Aucune communauté locale n'affiche un revenu médian plus élevé (89 100 $ et plus).

Évolution entre 2016 et 2021

- **18** communautés locales de la MRC des Appalaches ont connu une augmentation du revenu médian des familles se situant entre 17,0 % et 24,8 %*.
- Les autres communautés locales se distinguent ainsi :

4 communautés locales affichent soit une diminution ou une augmentation moins importante du revenu médian (16,9 % et moins) :

- Quartier Rousseau (Thetford Mines) (+9,5 %)
- Thetford Mines sud (+12,8 %)
- Disraeli village (+15,6 %)
- Provence (Thetford Mines) (+16,1 %)

10 communautés locales connaissent une augmentation plus importante (24,9 % et plus) :

- Thetford Mines centre-ville (+39,6 %)
- Sainte-Clotilde-de-Beauce (+39,4 %)
- Adstock nord (+37,7 %)
- Canton de Leeds (Kinnear's Mills, Saint-Jacques-de-Leeds) (+35,0 %)
- Secteur de l'aéroport (Thetford Mines) (+32,4 %)
- Adstock Saint-François (+32,2 %)
- Hauts reliefs (Saint-Julien, Saint-Fortunat, Saint-Jacques-le-Majeur-de-Wolfestown) (+31,0 %)
- Saint-Maurice (Thetford Mines) (+26,4 %)
- Black Lake (Thetford Mines) (+25,2 %)
- Saint-Joseph-de-Coleraine ouest et village (+25,0 %)

4.2. Familles avec enfant

4.2.1. Familles avec enfant de 0 à 18 ans

La MRC des Appalaches compte **3 960 familles avec au moins un enfant de 0 à 18 ans** en 2021, ce qui représente **32,5 % de toutes les familles**. Cette proportion est **plus faible que celle de la région** (38,1 %) et celle du Québec (40,3 %). Cette proportion a légèrement augmenté depuis 2016 dans la MRC (1,0 %). À titre de comparaison, une diminution est observée dans la région (0,4 %) et au Québec (0,5 %).

Situation en 2021 pour les 32 communautés locales

- La proportion de familles avec enfant de 0 à 18 ans varie entre 14,0 % et 42,4 % dans les communautés locales de la MRC des Appalaches.
- **20** communautés locales ont une proportion de familles avec enfant de 0 à 18 ans se situant entre 29,9 % et 42,6 %*.
- Les autres communautés locales se distinguent ainsi :

12 communautés locales affichent une proportion plus faible (29,8 % et moins) :

- Beaulac-Garthby (14,0 %)
- Saint-Joseph-de-Coleraine Saint-François (23,1 %)
- Disraeli paroisse/Sainte-Praxède (25,0 %)
- Hauts reliefs (Saint-Julien, Saint-Fortunat, Saint-Jacques-le-Majeur-de-Wolfestown) (26,0 %)
- Irlande (26,5 %)
- Thetford Mines sud (28,4 %)
- Saint-Noël (28,5 %)
- Disraeli village (28,5 %)
- Adstock nord-ouest (28,6 %)
- Notre-Dame (Thetford Mines) (29,3 %)
- Quartier Rousseau (Thetford Mines) (29,3 %)
- Sainte-Marthe (Thetford Mines) (29,5 %)

Aucune communauté locale ne présente une proportion plus élevée (42,7 % et plus).

Évolution entre 2016 et 2021

- **18** communautés locales se situent entre une diminution de 2,9 % et une augmentation de 2,2 %* en ce qui concerne l'évolution de la proportion de familles avec enfant de 0 à 18 ans.
- Les autres communautés locales se distinguent ainsi :

2 communautés locales connaissent une diminution plus importante (3,0 % et plus) :

- Beaulac-Garthby (-5,6 %)
- Provence (Thetford Mines) (-4,9 %)

12 communautés locales affichent une augmentation plus importante (2,3 % et plus) :

- Sacré-Cœur-de-Jésus (+9,4 %)
- Adstock nord (+8,0 %)
- Disraeli centre (+6,5 %)
- Adstock Saint-François (+5,7 %)
- Saint-Joseph-de-Coleraine Saint-François (+5,4 %)
- East Broughton (+4,3 %)
- Canton de Leeds (Kinnear's Mills, Saint-Jacques-de-Leeds) (+4,1 %)
- Adstock centre-est (+3,6 %)
- Sainte-Clotilde-de-Beauce (+3,5 %)
- Quartier Rousseau (Thetford Mines) (+2,9 %)
- Robertsonville (Thetford Mines) (+2,4 %)
- Black Lake (Thetford Mines) (+2,3 %)

4.2.2. Familles avec enfant de 0 à 5 ans

Parmi les 3 960 familles avec enfants de 0 à 18 ans, **1 575 ont au moins un enfant de 0 à 5 ans**, ce qui représente **12,9 % des familles** de la MRC des Appalaches. Cette proportion est **plus faible que celle de la région** (15,1 %) et celle du Québec (16,3 %). Elle est restée similaire depuis 2016 (0 %), alors qu'elle a diminué dans la région (1,3 %) et au Québec (1,2 %).

Situation en 2021 pour les 32 communautés locales

- La proportion de familles avec enfant de 0 à 5 ans varie entre 4,1 % et 18,5 % dans les communautés locales de la MRC des Appalaches.
- **20** communautés locales ont une proportion de familles avec enfant de 0 à 5 ans se situant entre 11,6 % et 17,6 %*.
- Les autres communautés locales se distinguent ainsi :

10 communautés locales affichent une proportion plus faible (11,5 % et moins) :

- Beaulac-Garthby (4,1 %)
- Saint-Joseph-de-Coleraine Saint-François (8,3 %)
- Sainte-Marthe (Thetford Mines) (8,5 %)
- Pontbriand (Thetford Mines) (8,5 %)
- Quartier Rousseau (Thetford Mines) (8,6 %)
- Disraeli paroisse/Sainte-Praxède (9,7 %)
- Saint-Joseph-de-Coleraine ouest et village (10,7 %)
- Disraeli village (10,8 %)
- Adstock centre-est (11,1 %)
- Hauts reliefs (Saint-Julien, Saint-Fortunat, Saint-Jacques-le-Majeur-de-Wolfestown) (11,5 %)

2 communautés locales présentent une proportion plus élevée (17,7 % et plus) :

- Thetford Mines centre-ville (18,5 %)
- East Broughton (18,0 %)

Évolution entre 2016 et 2021

- **20** communautés locales se situent entre une diminution de 3,5 % et une augmentation de 0,8 %* en ce qui concerne l'évolution de la proportion de familles avec enfant de 0 à 5 ans.
- Les autres communautés locales se distinguent ainsi :

2 communautés locales connaissent une diminution plus importante (3,6 % et plus) :

- Saint-Maurice (Thetford Mines) (-5,6 %)
- Canton d'Irlande (Saint-Adrien-d'Irlande, Saint-Jean-de-Brébeuf) (-3,8 %)

10 communautés locales présentent une augmentation plus importante (0,9 % et plus) :

- Secteur de l'aéroport (Thetford Mines) (+4,9 %)
- East Broughton (+3,3 %)
- Sainte-Clotilde-de-Beauce (+3,2 %)
- Sacré-Cœur-de-Jésus (+3,1 %)
- Black Lake (Thetford Mines) (+2,7 %)
- Disraeli centre (+2,6 %)
- Rivière Blanche (Thetford Mines) (2,6 %)
- Saint-Pierre-de-Broughton (+1,9 %)
- Thetford Mines centre-ville (+1,9 %)
- Saint-Joseph-de-Coleraine Saint-François (+0,9 %)

4.2.3. Revenu médian des familles comportant un couple avec enfant, peu importe l'âge

En 2021, les familles comportant un couple avec enfant ont **un revenu médian après impôt de 101 000 $** dans la MRC des Appalaches, ce qui est **inférieur à celui de la région (111 000 $)** et celui du Québec (110 000 $). Celui-ci a ainsi augmenté de 25,3 % dans la MRC, une augmentation légèrement supérieure à celle de la région (24,1 %) et du Québec (23,8 %).

Situation en 2021 pour les 32 communautés locales

- Le revenu médian des familles comportant un couple avec enfant varie de 79 500 $ à 118 000 $ dans les communautés locales de la MRC des Appalaches.
- **18** communautés locales de la MRC ont un revenu médian après impôt des familles comportant un couple avec enfant se situant entre 98 000 $ et 116 000 $*.
- Les autres communautés locales se distinguent ainsi :

13 communautés locales affichent un revenu médian plus faible (97 900 $ et moins) :

- Thetford Mines centre-ville
- Beaulac-Garthby
- Disraeli centre
- Hauts reliefs (Saint-Julien, Saint-Fortunat, Saint-Jacques-le-Majeur-de-Wolfestown)
- Saint-Joseph-de-Coleraine ouest et village
- Canton d'Irlande (Saint-Adrien-d'Irlande, Saint-Jean-de-Brébeuf)
- Notre-Dame (Thetford Mines)
- Saint-Noël (Thetford Mines)
- Black Lake (Thetford Mines)
- Saint-Pierre-de-Broughton
- Saint-Maurice (Thetford Mines)
- Rivière Blanche (Thetford Mines)
- Canton de Leeds (Kinnear's Mills, Saint-Jacques-de-Leeds)

1 communauté locale affiche un revenu médian plus élevé (116 100 $ et plus) :

- Quartier Rousseau (Thetford Mines)

Évolution entre 2016 et 2021

- **17** communautés locales ont connu une augmentation du revenu médian après impôt des familles comportant un couple avec enfant se situant entre 20,4 % et 28,7 %*.
- Les autres communautés locales se distinguent ainsi :

6 communautés locales connaissent soit une diminution ou une augmentation moins importante (20,3 % et moins) :

- Beaulac-Garthby (+8,2 %)
- Quartier Rousseau (Thetford Mines) (+8,2 %)
- Thetford Mines centre-ville (+17,2 %)
- Hauts reliefs (Saint-Julien, Saint-Fortunat, Saint-Jacques-le-Majeur-de-Wolfestown) (+19,7 %)
- Robertsonville (Thetford Mines) (+20,2 %)
- Secteur de l'aéroport (Thetford Mines) (+20,2 %)

9 communautés locales présentent une augmentation plus importante (28,8 % et plus) :

- Adstock nord-ouest (+45,7 %)
- Disraeli paroisse/Sainte-Praxède (+42,9 %)
- Saint-Joseph-de-Coleraine Saint-François (+40,0 %)
- Adstock centre-est (+34,7 %)
- Sacré-Cœur-de-Jésus (+31,3 %)
- Disraeli village (+30,7 %)
- Saint-Noël (Thetford Mines) (+30,7 %)
- Irlande (+29,8 %)
- Adstock nord (+29,8 %)

4.2.4. Situation de pauvreté selon la MPC des personnes dans les familles comportant un couple avec enfants, peu importe l'âge

Dans la MRC des Appalaches, **0,8 % des personnes dans les familles comportant un couple avec enfants sont en situation de pauvreté** selon la MPC, soit 120 personnes. Ce taux est **similaire à celui de la région** (1,0 %), mais plus faible que celui du Québec (2,4 %). Cette proportion a diminué de 2,0 % depuis 2016, une diminution plus élevée que celle de la région (1,0 %), mais plus faible que celle du Québec (3,6 %). Pour cet indicateur, l'analyse des données par communautés locales n'est pas présentée en raison des petits nombres.

4.3. Familles monoparentales

En 2021, **1 580 familles monoparentales** résident dans la MRC des Appalaches**,** ce qui représente 13,0 % de l'ensemble des familles. Cette proportion est **similaire à celle de la région** (13,0 %) et plus faible que celle du Québec (16,5 %). Dans 69,9 % de ces familles, le parent est de genre féminin. La proportion de familles monoparentales a légèrement diminué de 0,1 % par rapport à 2016. À titre de comparaison, cette proportion a aussi légèrement diminué dans la région (0,2 %) et au Québec (0,3 %).

Carte 5a. Familles monoparentales en 2021 et évolution entre 2016 et 2021[19], MRC des Appalaches

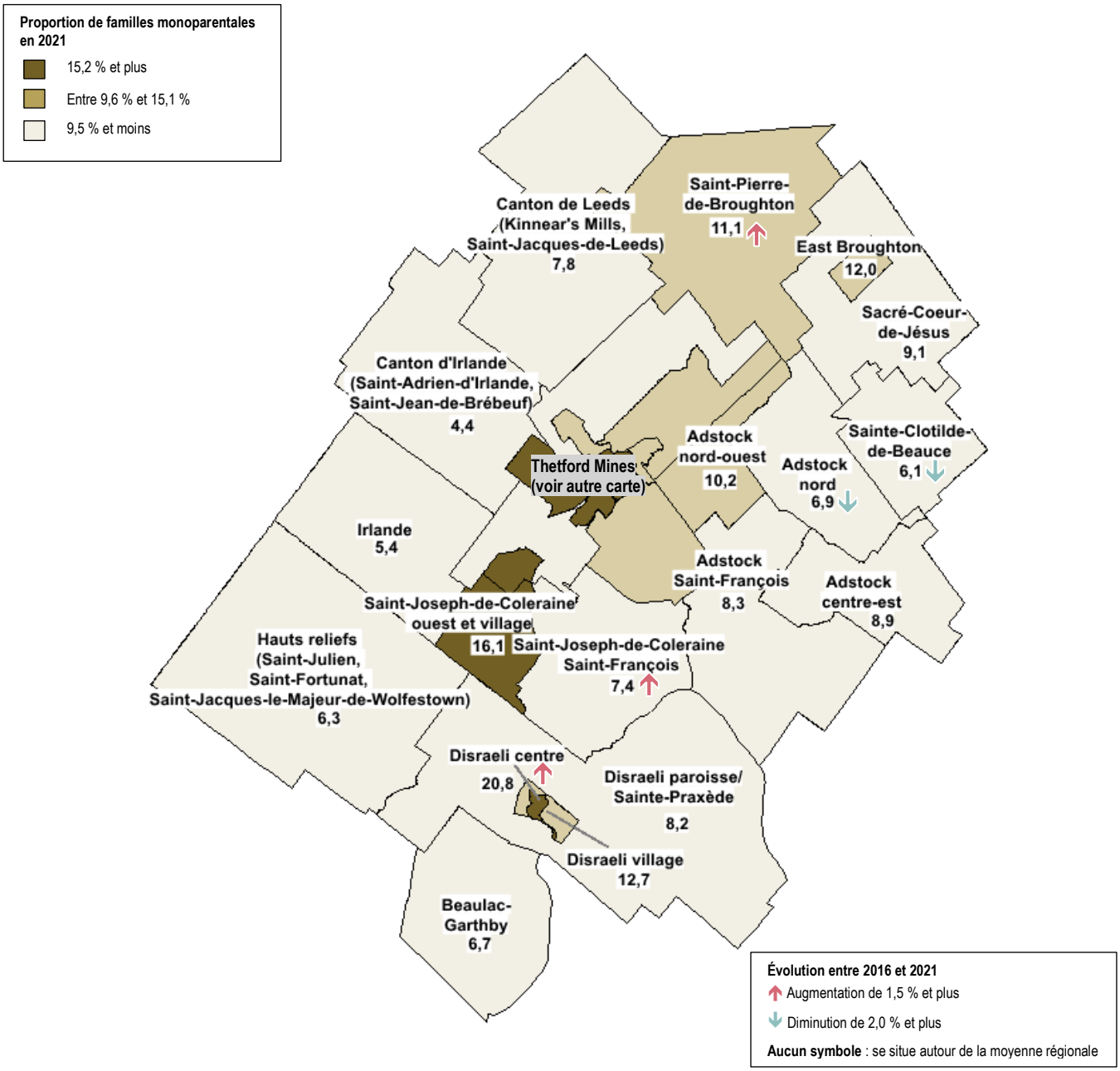

[19] À interpréter avec prudence en raison des petits nombres et de l'arrondissement aléatoire fait par Statistique Canada.

Carte 5b. Familles monoparentales en 2021 et évolution entre 2016 et 2021, ville de Thetford Mines

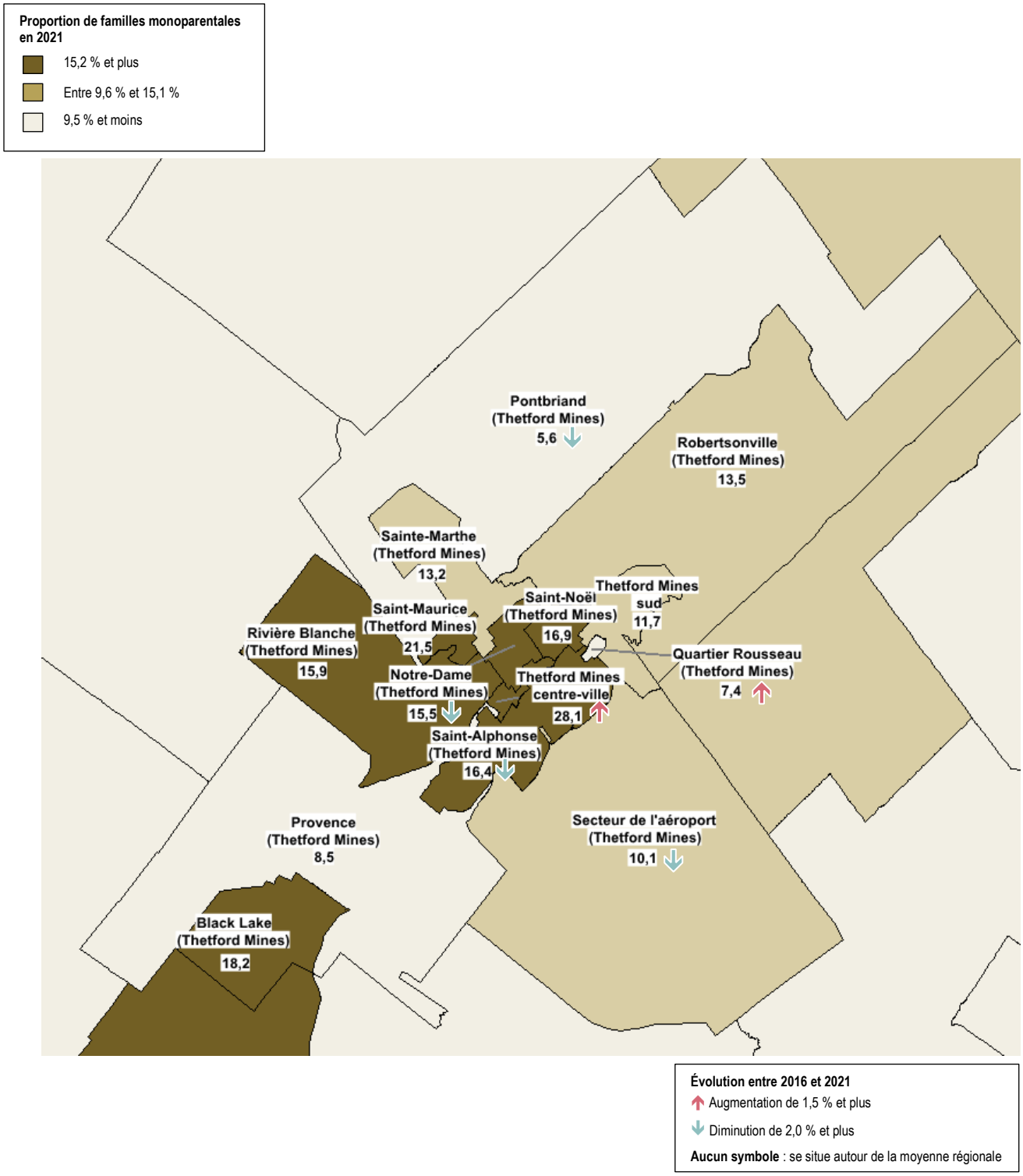

Situation en 2021 pour les 32 communautés locales[20]

- La proportion de familles monoparentales varie entre 4,4 % et 28,1 % dans les communautés locales de la MRC.
- **8** communautés locales présentent une proportion de familles monoparentales se situant entre 9,6 % à 15,1 %*.
- Les autres communautés locales se distinguent ainsi :

9 communautés locales affichent une proportion plus élevée (15,2 % et plus) :

- Thetford Mines centre-ville (28,1 %)
- Saint-Maurice (Thetford Mines) (21,5 %)
- Disraeli centre (20,8 %)
- Black Lake (Thetford Mines) (18,2 %)
- Saint-Noël (Thetford Mines) (16,9 %)
- Saint-Alphonse (Thetford Mines) (16,4 %)
- Saint-Joseph-de-Coleraine ouest et village (16,1 %)
- Rivière Blanche (Thetford Mines) (15,9 %)
- Notre-Dame (Thetford Mines) (15,5 %)

15 communautés locales présentent une proportion plus faible (9,5 % et moins) :

- Canton d'Irlande (Saint-Adrien-d'Irlande, Saint-Jean-de-Brébeuf) (4,4 %)
- Irlande (5,4 %)
- Pontbriand (Thetford Mines) (5,6 %)
- Sainte-Clotilde-de-Beauce (6,1 %)
- Hauts reliefs (Saint-Julien, Saint-Fortunat, Saint-Jacques-le-Majeur-de-Wolfestown) (6,3 %)
- Beaulac-Garthby (6,7 %)
- Adstock nord (6,9 %)
- Quartier Rousseau (Thetford Mines) (7,4 %)
- Saint-Joseph-de-Coleraine Saint-François (7,4 %)
- Canton de Leeds (Kinnear's Mills, Saint-Jacques-de-Leeds) (7,8 %)
- Disraeli paroisse/Sainte-Praxède (8,2 %)
- Adstock Saint-François (8,3 %)
- Provence (Thetford Mines) (8,5 %)
- Adstock centre-est (8,9 %)
- Sacré-Cœur-de-Jésus (9,1 %)

Évolution entre 2016 et 2021

- **21** communautés locales ont connu une variation de la proportion de familles monoparentales se situant entre une diminution de 1,9 % et une augmentation de 1,4 %*.
- Les autres communautés locales se distinguent ainsi :

5 communautés locales connaissent une augmentation plus importante (1,5 % et plus) :

- Disraeli centre (+4,5 %)
- Quartier Rousseau (Thetford Mines) (+3,7 %)
- Saint-Joseph-de-Coleraine Saint-François (+3,6 %)
- Thetford Mines centre-ville (+2,7 %)
- Saint-Pierre-de-Broughton (+1,7 %)

6 communautés locales affichent une diminution plus importante (2,0 % et plus) :

- Adstock nord (-5,6 %)
- Pontbriand (Thetford Mines) (-4,2 %)
- Notre-Dame (Thetford Mines) (-3,4 %)
- Sainte-Clotilde-de-Beauce (-3,0 %)
- Saint-Alphonse (Thetford Mines) (-2,2 %)
- Secteur de l'aéroport (Thetford Mines) (-2,0 %)

[20] À interpréter avec prudence en raison des petits nombres et de l'arrondissement aléatoire fait par Statistique Canada.

4.3.1. Familles monoparentales avec enfant de 0 à 18 ans

Parmi les 1 580 familles monoparentales de la MRC des Appalaches, **1 030 familles comptent des enfants de 0 à 18 ans.** Ainsi, parmi toutes les familles avec au moins un enfant de 0 à 18 ans, **26,0 % des familles sont monoparentales**. Cette proportion est plus élevée que celle de la région (22,0 %), mais similaire à celle du Québec (25,0 %). Depuis 2016, elle est restée relativement stable dans la MRC (0 %), ce qui est similaire à la région (augmentation de 0,7 %) et au Québec (diminution de 0,1 %).

Situation en 2021 pour les 32 communautés locales[21]

- La proportion de familles monoparentales avec enfant de 0 à 18 ans varie de 6,7 % à 51,0 % dans les communautés locales de la MRC.
- **12** communautés locales se situent entre 16,3 % et 27,7 %* pour cette proportion.
- Les autres communautés locales se distinguent ainsi :

9 communautés locales affichent une proportion plus élevée (27,8 % et plus) :

- Thetford Mines centre-ville (51,0 %)
- Saint-Maurice (Thetford Mines) (43,1 %)
- Rivière Blanche (Thetford Mines) (41,0 %)
- Black Lake (Thetford Mines) (38,2 %)
- Saint-Noël (Thetford Mines) (37,8 %)
- Disraeli centre (36,4 %)
- Saint-Joseph-de-Coleraine ouest et village (35,0 %)
- Notre-Dame (Thetford Mines) (34,2 %)
- Sainte-Marthe (Thetford Mines) (30,0 %)

11 communautés locales présentent une proportion plus faible (16,2 % et moins) :

- Irlande (6,7 %)
- Adstock nord (8,0 %)
- Hauts reliefs (Saint-Julien, Saint-Fortunat, Saint-Jacques-le-Majeur-de-Wolfestown) (8,0 %)
- Sainte-Clotilde-de-Beauce (8,3 %)
- Adstock Saint-François (11,1 %)
- Canton d'Irlande (Saint-Adrien-d'Irlande, Saint-Jean-de-Brébeuf) (12,5 %)
- Pontbriand (Thetford Mines) (12,8 %)
- Adstock nord-ouest (14,3 %)
- Sacré-Cœur-de-Jésus (14,8 %)
- Saint-Pierre-de-Broughton (15,8 %)
- Saint-Joseph-de-Coleraine Saint-François (16,0 %)

[21] À interpréter avec prudence en raison des petits nombres et de l'arrondissement aléatoire fait par Statistique Canada.

Évolution entre 2016 et 2021

- **18** communautés locales se situent entre une diminution de 2,8 % et une augmentation de 4,5 %* pour la variation de la proportion de familles monoparentales avec enfant de 0 à 18 ans.
- Les autres communautés locales se distinguent ainsi :

7 communautés locales connaissent une augmentation plus importante (4,6 % et plus) :

- Disraeli centre (+14,9 %)
- Thetford Mines centre-ville (+8,4 %)
- Rivière Blanche (Thetford Mines) (+6,9 %)
- Canton de Leeds (Kinnear's Mills, Saint-Jacques-de-Leeds) (+6,8 %)
- Saint-Joseph-de-Coleraine Saint-François (+5,5 %)
- East Broughton (+5,1 %)
- Saint-Joseph-de-Coleraine ouest et village (+5,0 %)

12 communautés locales connaissent une diminution plus importante (2,9 % et plus) :

- Adstock nord (-10,2 %)
- Sainte-Clotilde-de-Beauce (-9,8 %)
- Pontbriand (Thetford Mines) (-8,1 %)
- Secteur de l'aéroport (Thetford Mines) (-6,3 %)
- Disraeli paroisse/Sainte-Praxède (-5,9)
- Irlande (-5,5 %)
- Saint-Pierre-de-Broughton (-5,3 %)
- Quartier Rousseau (Thetford Mines) (-5,0 %)
- Thetford Mines sud (-4,8 %)
- Sacré-Coeur-de-Jésus (-4,2 %)
- Beaulac-Garthby (-3,7 %)
- Notre-Dame (Thetford Mines) (-3,3 %)

4.3.2. Familles monoparentales avec enfants de 0 à 5 ans

Parmi les 1 580 familles monoparentales de la MRC des Appalaches, **255 familles comprennent des enfants de 0 à 5 ans.** Ainsi, parmi toutes les familles avec au moins un enfant de 0 à 5 ans, **16,2 % des familles sont monoparentales.** Cette proportion est **plus élevée que celle de la région** (12,8 %), mais similaire à celle du Québec (15,6 %). Depuis 2016, elle est restée stable dans la MRC (diminution de 0,5 %), ce qui est similaire à la région (augmentation de 0,7 %) et au Québec (diminution de 0,2 %).

Situation en 2021 pour les 32 communautés locales[22]

- La proportion de familles monoparentales avec enfant de 0 à 5 ans varie de 0 % à 41,7 % dans les communautés locales de la MRC.
- **13** communautés locales se situent entre 5,8 % et 18,1 %* pour cette proportion.
- Les autres communautés locales se distinguent ainsi :

9 communautés locales affichent une proportion plus élevée (18,2 % et plus) :

- Thetford Mines centre-ville (41,7 %)
- Saint-Noël (Thetford Mines) (31,3 %)
- Disraeli centre (28,6 %)
- Saint-Maurice (Thetford Mines) (27,3 %)
- Rivière Blanche (Thetford Mines) (26,7 %)
- Black Lake (Thetford Mines) (26,3 %)
- Saint-Pierre-de-Broughton (22,2 %)
- Saint-Joseph-de-Coleraine Saint-François (22,2 %)
- Notre-Dame (Thetford Mines) (18,8 %)

10 communautés locales présentent une proportion plus faible (5,7 % et moins) :

- Quartier Rousseau (Thetford Mines) (0 %)
- Pontbriand (Thetford Mines) (0 %)
- Canton d'Irlande (Saint-Adrien-d'Irlande, Saint-Jean-de-Brébeuf) (0 %)
- Sacré-Cœur-de-Jésus (0 %)
- Sainte-Clotilde-de-Beauce (0 %)
- Adstock nord (0 %)
- Adstock centre-est (0 %)
- Beaulac-Garthby (0 %)
- Adstock Saint-François (0 %)
- Hauts reliefs (Saint-Julien, Saint-Fortunat, Saint-Jacques-le-Majeur-de-Wolfestown) (0 %)

[22] À interpréter avec prudence en raison des petits nombres et de l'arrondissement aléatoire fait par Statistique Canada.

Évolution entre 2016 et 2021

- **14** communautés locales se situent entre une diminution de 5,9 % et une augmentation de 5,6 %* pour la variation de la proportion de familles monoparentales avec enfant de 0 à 5 ans.
- Les autres communautés locales se distinguent ainsi :

8 communautés locales connaissent une augmentation plus importante (5,7 % et plus) :

- Saint-Pierre-de-Broughton (+22,2 %)
- Saint-Joseph-de-Coleraine Saint-François (+22,2 %)
- Irlande (+14,3 %)
- Disraeli centre (+11,9 %)
- Provence (Thetford Mines) (+9,8 %)
- Secteur de l'aéroport (Thetford Mines) (+8,0 %)
- Saint-Noël (Thetford Mines) (+7,0 %)
- Black Lake (Thetford Mines) (+7,0 %)

10 communautés locales présentent une diminution plus importante (6,0 % et plus) :

- Quartier Rousseau (Thetford Mines) (-40,0 %)
- Sacré-Cœur-de-Jésus (-25,0 %)
- Sainte-Clotilde-de-Beauce (-22,2 %)
- Adstock nord (-18,2 %)
- Hauts reliefs (Saint-Julien, Saint-Fortunat, Saint-Jacques-le-Majeur-de-Wolfestown) (-18,2 %)
- Thetford Mines sud (-14,8 %)
- Pontbriand (Thetford Mines) (-12,5 %)
- Disraeli paroisse/Sainte-Praxède (-10,5 %)
- Sainte-Marthe (Thetford Mines) (-7,6 %)
- Saint-Maurice (Thetford Mines) (-7,0 %)

4.3.3. Revenu médian après impôt des familles monoparentales

Les familles monoparentales de la MRC des Appalaches ont un **revenu médian après impôt de 57 600 $** en 2021, ce qui est **inférieur à celui de la région** (62 400 $) et à celui du Québec (61 600 $). Ce revenu a augmenté de 28,4 % depuis 2016, une augmentation légèrement plus élevée que celle observée dans la région (26,7 %), mais similaire à celle du Québec (28,9 %).

Situation en 2021 pour les 24 communautés locales[23]

- Le revenu médian des familles monoparentales varie entre 49 200 $ et 66 500 $ dans les communautés locales de la MRC des Appalaches.
- **14** communautés locales de la MRC des Appalaches présentent un revenu médian se situant entre 56 000 $ et 67 500 $*.
- Les autres communautés locales se distinguent ainsi :

10 communautés locales affichent un revenu médian plus faible (55 900 $ et moins) :

- Thetford Mines centre-ville
- Saint-Joseph-de-Coleraine ouest et village
- Rivière Blanche (Thetford Mines)
- Disraeli paroisse/Sainte-Praxède
- Secteur de l'aéroport (Thetford Mines)
- Thetford Mines sud
- Saint-Noël (Thetford Mines)
- Saint-Joseph-de-Coleraine Saint-François
- Saint-Maurice (Thetford Mines)
- Black Lake (Thetford Mines)

Aucune communauté locale ne présente un revenu médian plus élevé (67 600 $ et plus).

[23] Pour 8 communautés locales, le revenu médian après impôt des familles monoparentales n'est pas disponible en raison de trop petits nombres. À interpréter avec prudence en raison des petits nombres et de l'arrondissement aléatoire fait par Statistique Canada.

Évolution entre 2016 et 2021[24]

- **12** communautés locales de la MRC des Appalaches ont connu une augmentation du revenu médian des familles monoparentales se situant entre 17,8 % et 35,1 %*.
- Les autres communautés locales se distinguent ainsi :

3 communautés locales affichent une diminution ou une augmentation moins importante (17,7 % et moins) :

- Adstock nord-ouest (-22,2 %)
- Secteur de l'aéroport (Thetford Mines) (+11,7 %)
- Pontbriand (Thetford Mines) (+16,5 %)

8 communautés locales connaissent une augmentation plus importante (35,2 % et plus) :

- Beaulac-Garthby (+56,3 %)
- Canton de Leeds (Kinnear's Mills, Saint-Jacques-de-Leeds) (+53,8 %)
- Saint-Pierre-de-Broughton (+46,1 %)
- Disraeli village (+38,8 %)
- Disraeli centre (+36,1 %)
- Thetford Mines centre-ville (+35,6 %)
- Saint-Maurice (Thetford Mines) (+35,3 %)
- Robertsonville (Thetford Mines) (+35,2 %)

4.3.4. Personnes en situation de pauvreté selon la MPC dans les familles monoparentales

En 2021, **9,9 % des personnes dans les familles monoparentales sont en situation de pauvreté** selon la MPC dans la MRC des Appalaches, soit 400 personnes. Ce taux de pauvreté est **plus élevé que celui dans la région** (8,3 %) et similaire à celui du Québec (10,3 %). Cette proportion a diminué depuis 2016 (13,3 %), une diminution plus élevée que celle de la région (8,8 %) et similaire à celle du Québec (13,0 %). Pour cet indicateur, l'analyse des données par communautés locales n'est pas présentée en raison des petits nombres.

[24] Pour 9 communautés locales, cette évolution n'est pas disponible en raison de trop petits nombres.

5. Jeunes de 0 à 24 ans

En 2021, **9 680 jeunes de 0 à 24 ans** vivent dans la MRC des Appalaches, ce qui représente **22,3 % de la population** de la MRC. Cette proportion est **plus faible que celle de la région** (26,2 %) et celle du Québec (26,8 %). Le nombre de jeunes est resté relativement stable dans la MRC, avec un taux de décroissance de 0,4 %. Ce taux est similaire à celui de la région (0,5 %) et légèrement inférieur à celui du Québec (0,8 %).

Carte 6a. Jeunes de 0 à 24 ans en 2021 et évolution entre 2016 et 2021, MRC des Appalaches

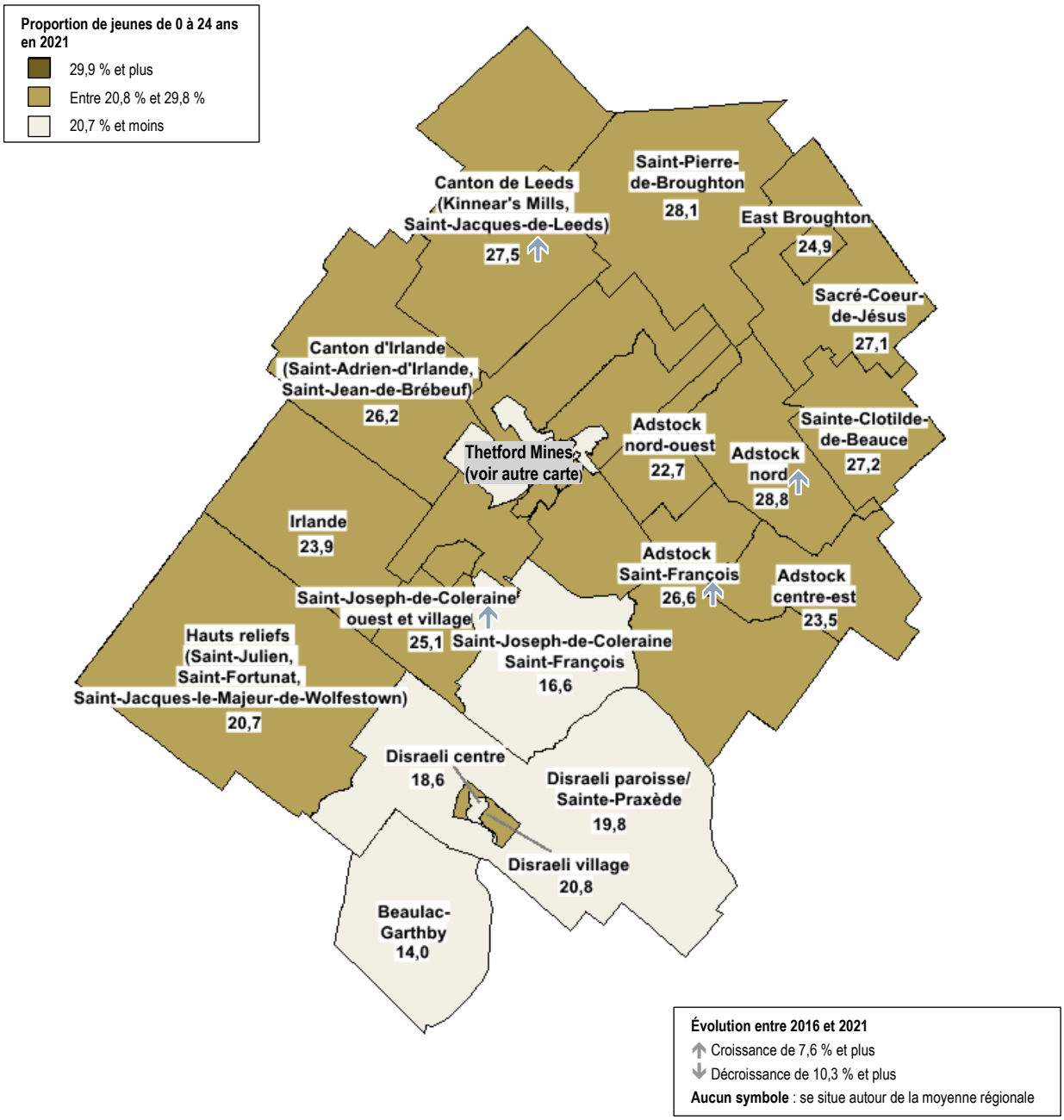

Carte 6b. Jeunes de 0 à 24 ans en 2021 et évolution entre 2016 et 2021, ville de Thetford Mines

Proportion de jeunes de 0 à 24 ans en 2021

- 29,9 % et plus
- Entre 20,8 % et 29,8 %
- 20,7 % et moins

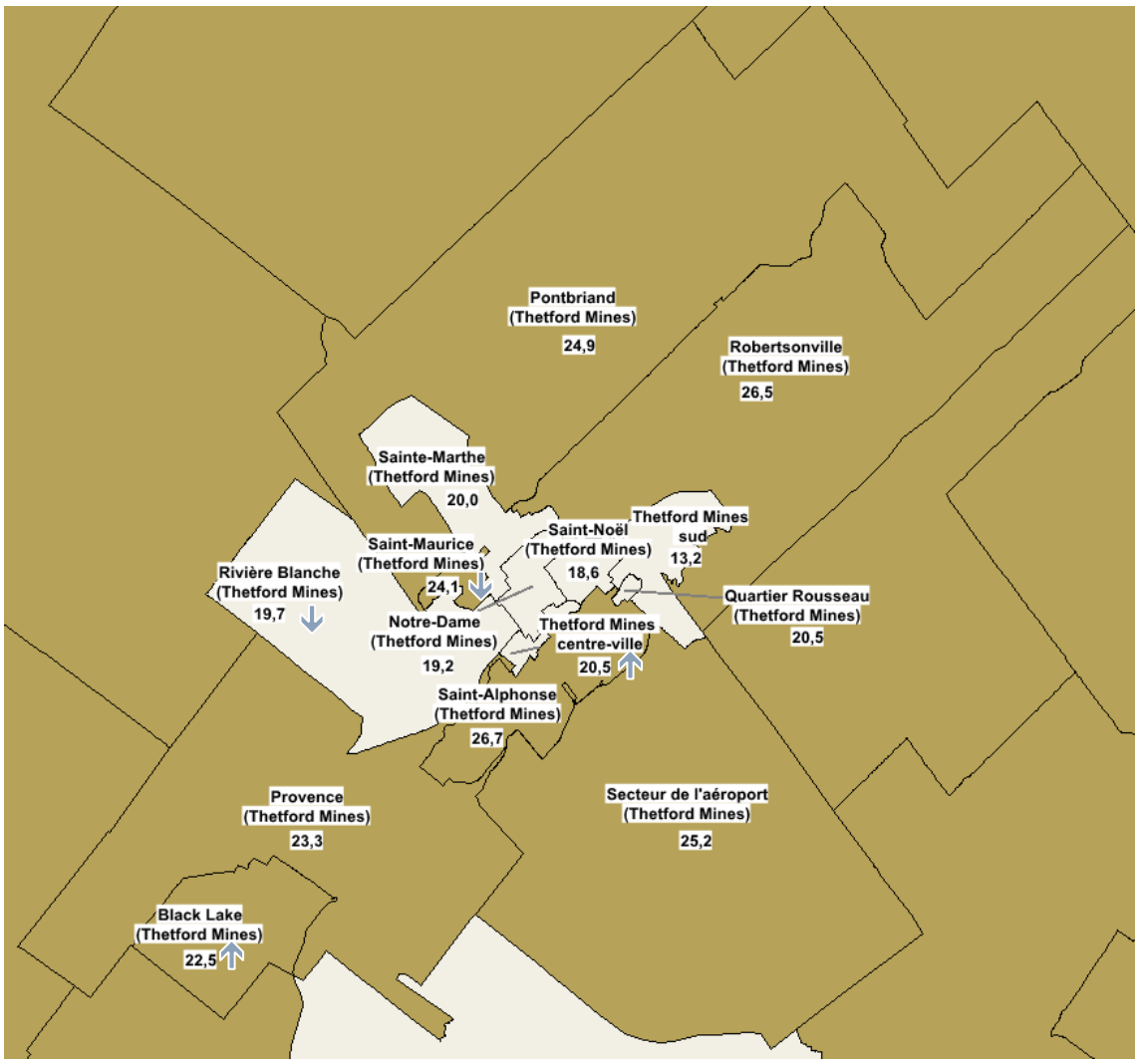

Évolution entre 2016 et 2021

- ↑ Croissance de 7,6 % et plus
- ↓ Décroissance de 10,3 % et plus

Aucun symbole : se situe autour de la moyenne régionale

Situation en 2021 pour les 32 communautés locales

- La proportion des 0 à 24 ans varie de 13,2 % à 28,8 % dans les communautés locales de la MRC.
- **20** communautés locales ont une proportion de jeunes se situant entre 20,8 % et 29,8 %*.
- Les autres communautés locales se distinguent ainsi :

12 communautés locales affichent une proportion plus faible (20,7 % et moins) :
- Thetford Mines sud (13,2 %)
- Beaulac-Garthby (14,0 %)
- Saint-Joseph-de-Coleraine Saint-François (16,6 %)
- Disraeli centre (18,6 %)
- Saint-Noël (Thetford Mines) (18,6 %)
- Notre-Dame (Thetford Mines) (19,2 %)
- Rivière Blanche (Thetford Mines) (19,7 %)
- Disraeli paroisse/Sainte-Praxède (19,8 %)
- Sainte-Marthe (Thetford Mines) (20,0 %)
- Quartier Rousseau (Thetford Mines) (20,5 %)
- Thetford Mines centre-ville (20,5 %)
- Hauts reliefs (Saint-Julien, Saint-Fortunat, Saint-Jacques-le-Majeur-de-Wolfestown) (20,7 %)

Aucune communauté locale ne présente une proportion plus élevée (29,9 % et plus).

Évolution entre 2016 et 2021

- **24** communautés locales se situent entre un taux de décroissance de 10,2 % et un taux de croissance de 7,5 %* pour l'évolution du nombre des jeunes de 0 à 24 ans.
- Les autres communautés locales se distinguent ainsi :

6 communautés locales affichent un taux de croissance plus important (7,6 % et plus) :
- Thetford Mines centre-ville (+12,7 %)
- Black Lake (Thetford Mines) (+11,1 %)
- Adstock Saint-François (+10,5 %)
- Adstock nord (+10,3 %)
- Saint-Joseph-de-Coleraine ouest et village (+8,9 %)
- Canton de Leeds (Kinnear's Mills, Saint-Jacques-de-Leeds) (+8,9 %)

2 communautés locales connaissent un taux de décroissance plus important (10,3 % et plus) :
- Saint-Maurice (Thetford Mines) (-12,0 %)
- Rivière Blanche (Thetford Mines) (-12,0 %)

5.1. Enfants de 0 à 5 ans

En 2021, la proportion de la population **âgée de 0 à 5 ans dans la MRC des Appalaches est de 5,1 %**, ce qui est légèrement **plus faible que celle de la région** (6,2 %) et celle du Québec (6,1 %). Le nombre d'enfants de 0 à 5 ans est en décroissance de 2,6 % dans la MRC, passant de 2 290 à 2 230 entre 2016 et 2021. Ce taux de décroissance est plus faible que celui de la région (5,7 %) et celui du Québec (4,1 %).

Situation en 2021 pour les 32 communautés locales

- La proportion d'enfants de 0 à 5 ans varie de 2,2 % à 7,9 % dans les communautés locales de la MRC.
- **22** communautés locales se situent entre 4,5 % et 7,7 %* pour la proportion de jeunes de 0 à 5 ans.
- Les autres communautés locales se distinguent ainsi :

7 communautés locales affichent une proportion plus faible (4,4 % et moins) :
- Beaulac-Garthby (2,2 %)
- Thetford Mines sud (3,3 %)
- Sainte-Marthe (Thetford Mines) (3,7 %)
- Saint-Noël (Thetford Mines) (3,9 %)
- Pontbriand (Thetford Mines) (4,1 %)
- Saint-Joseph-de-Coleraine Saint-François (4,1 %)
- Disraeli centre (4,4 %)

3 communautés locales présentent une proportion plus élevée (7,6 % et plus) :
- Sainte-Clotilde-de-Beauce (7,9 %)
- Canton de Leeds (Kinnear's Mills, Saint-Jacques-de-Leeds) (7,7 %)
- East Broughton (7,6 %)

Évolution entre 2016 et 2021

- **17** communautés locales ont un taux de croissance du nombre d'enfants de 0 à 5 ans se situant entre un taux de croissance de 11,0 % et un taux de décroissance de 22,6 %*.
- Les autres communautés locales se distinguent ainsi :

4 communautés locales présentent un taux de décroissance plus important (22,7 % et plus) :
- Saint-Maurice (Thetford Mines) (-37,5 %)
- Adstock nord-ouest (-36,4 %)
- Provence (Thetford Mines) (-34,8 %)
- Pontbriand (Thetford Mines) (-25,0 %)

11 communautés locales affichent un taux de croissance plus important (11,1 % et plus) :
- Secteur de l'aéroport (Thetford Mines) (+45,5 %)
- Saint-Joseph-de-Coleraine Saint-François (+40,0 %)
- Sacré-Cœur-de-Jésus (+33,3 %)
- East Broughton (+25,9 %)
- Thetford Mines centre-ville (+25,0 %)
- Hauts reliefs (Saint-Julien, Saint-Fortunat, Saint-Jacques-le-Majeur-de-Wolfestown) (+25,0 %)
- Rivière Blanche (Thetford Mines) (+20,0 %)
- Disraeli paroisse/Sainte-Praxède (+16,7 %)
- Black Lake (Thetford Mines) (+13,0 %)
- Sainte-Clotilde-de-Beauce (+12,5 %)
- Irlande (+11,1 %)

5.2. Revenu

5.2.1. Revenu moyen des jeunes de 15 à 24 ans

Le **revenu moyen des jeunes de 15 à 24 ans est de 22 600 $** dans la MRC des Appalaches, ce qui est **similaire à celui dans la région** (22 060 $), mais plus élevé qu'au Québec (20 280 $). Celui-ci a augmenté de 34,1 % depuis 2016 dans la MRC, une augmentation plus élevée que celle observée dans la région (29,5 %), mais similaire à celle du Québec (34,2 %).

Situation en 2021 pour les 32 communautés locales[25]

- Le revenu moyen des 15 à 24 ans varie entre 13 200 $ et 35 000 $ dans les communautés locales de la MRC des Appalaches.
- **16** communautés locales affichent un revenu moyen des jeunes se situant entre 19 000 $ et 25 200 $*.
- Les autres communautés locales se distinguent ainsi :

7 communautés locales affichent un revenu moyen plus faible (18 800 $ et moins) :

- Adstock Saint-François
- Canton d'Irlande (Saint-Adrien-d'Irlande, Saint-Jean-de-Brébeuf)
- Quartier Rousseau (Thetford Mines)
- Irlande
- Beaulac-Garthby
- Canton de Leeds (Kinnear's Mills, Saint-Jacques-de-Leeds)
- Secteur de l'aéroport (Thetford Mines)

7 communautés locales présentent un revenu moyen plus élevé (25 400 $ et plus) :

- Adstock nord-ouest
- Saint-Pierre-de-Broughton
- Thetford Mines sud
- Robertsonville (Thetford Mines)
- Hauts reliefs (Saint-Julien, Saint-Fortunat, Saint-Jacques-le-Majeur-de-Wolfestown)
- Disraeli centre
- Saint-Noël (Thetford Mines)

[25] Pour 2 communautés locales, le revenu moyen des jeunes de 15 à 24 ans n'est pas disponible en raison de trop petits nombres.

Évolution entre 2016 et 2021[26]

- **18** communautés locales ont connu une augmentation du revenu moyen des 15 à 24 ans se situant entre 3,2 % et 54,6 %*.
- Les autres communautés locales se distinguent ainsi :

5 communautés locales connaissent soit une diminution ou une augmentation moins importante (3,1 % et moins) :

- Adstock Saint-François (-21,9 %)
- Irlande (-11,7 %)
- Canton de Leeds (Kinnear's Mills, Saint-Jacques-de-Leeds) (-11,0 %)
- Disraeli village (+3,0 %)
- Sainte-Clotilde-de-Beauce (+3,1 %)

6 communautés locales affichent une augmentation plus importante (54,7 % et plus) :

- Adstock nord-ouest (+161,9 %)
- Saint-Pierre-de-Broughton (+100,9 %)
- Disraeli paroisse/Sainte-Praxède (+93,2 %)
- Thetford Mines centre-ville (+86,0 %)
- Disraeli centre (+80,0 %)
- Hauts reliefs (Saint-Julien, Saint-Fortunat, Saint-Jacques-le-Majeur-de-Wolfestown) (+72,8 %)

5.2.2. Enfants de 0 à 17 ans en situation de pauvreté selon la MPC

En 2021, **4,0 % des jeunes de 0 à 17 ans sont en situation de pauvreté** selon la MPC dans la MRC des Appalaches, soit 285 enfants. Ce taux est **légèrement plus élevé que celui de la région** (3,3 %), mais plus faible que celui du Québec (5,5 %). Cette proportion a diminué de 6,1 % depuis 2016, une diminution plus élevée que celle de la région (3,3 %) et plus faible que celle du Québec (7,4 %). Pour cet indicateur, l'analyse des données par communautés locales n'est pas présentée en raison des petits nombres.

[26] Pour 3 communautés locales, l'évolution du revenu moyen des jeunes de 15 à 24 ans entre 2016 et 2021 n'est pas disponible en raison de trop petits nombres.

5.2.3. Enfants de 0 à 17 ans vivant dans un ménage à faible revenu selon la MFR-ApI

En 2021, **680 enfants de 0 à 17 ans vivent dans un ménage à faible revenu** selon la MFR-ApI, ce qui représente **9,3 % des enfants de 0 à 17 ans de la MRC**. Cette proportion est **plus élevée que celle de la région** (6,3 %), mais similaire à celle du Québec (9,7 %). Cette proportion a diminué de 4,1 % entre 2016 et 2021 dans la MRC, une diminution plus importante que celle de la région (2,0 %), mais similaire à celle du Québec (4,6 %).

Situation en 2021 pour les 32 communautés locales[27]

- La proportion des 0 à 17 ans vivant dans un ménage à faible revenu varie de 0 % à 27,3 % dans les communautés locales de la MRC des Appalaches.
- **15** communautés locales ont une proportion d'enfants de 0 à 17 ans vivant dans un ménage à faible revenu se situant entre 2,9 % et 9,9 %*.
- Les autres communautés locales se distinguent ainsi :

11 communautés locales affichent une proportion plus élevée (10,0 % et plus) :

- Thetford Mines centre-ville (27,3 %)
- Disraeli centre (20,0 %)
- Saint-Noël (Thetford Mines) (17,9 %)
- Rivière Blanche (Thetford Mines) (17,6 %)
- Saint-Joseph-de-Coleraine ouest et village (15,8 %)
- Saint-Maurice (Thetford Mines) (15,3 %)
- Saint-Joseph-de-Coleraine Saint-François (14,3 %)
- Notre-Dame (Thetford Mines) (14,1 %)
- Hauts reliefs (Saint-Julien, Saint-Fortunat, Saint-Jacques-le-Majeur-de-Wolfestown) (12,0 %)
- Black Lake (Thetford Mines) (10,6 %)
- Canton d'Irlande (Saint-Adrien-d'Irlande, Saint-Jean-de-Brébeuf) (10,0 %)

6 communautés locales présentent une proportion plus faible ou nulle (2,8 % et moins) :

- Pontbriand (Thetford Mines) (0 %)
- Quartier Rousseau (Thetford Mines) (0 %)
- Saint-Pierre-de-Broughton (0 %)
- Adstock nord (0 %)
- Adstock centre-est (0 %)
- Adstock nord-ouest (0 %)

[27] À interpréter avec prudence en raison des petits nombres et de l'arrondissement aléatoire fait par Statistique Canada.

Évolution entre 2016 et 2021

- **16** communautés locales ont connu une variation de la proportion des 0 à 17 ans vivant dans un ménage à faible revenu se situant entre une diminution de 6,0 % et une augmentation de 0,1 %*.
- Les autres communautés locales se distinguent ainsi :

6 communautés locales connaissent une augmentation plus importante (0,2 % et plus) :

- Saint-Joseph-de-Coleraine Saint-François (+4,3 %)
- Disraeli centre (+3,3 %)
- Irlande (+2,9 %)
- Disraeli village (+2,8 %)
- Provence (Thetford Mines) (+0,4 %)
- Saint-Noël (Thetford Mines) (+0,4 %)

11 communautés locales connaissent une diminution plus importante (6,1 % et plus) :

- Canton de Leeds (Kinnear's Mills, Saint-Jacques-de-Leeds) (-18,1 %)
- Beaulac-Garthby (-15,2 %)
- Saint-Pierre-de-Broughton (-10,3 %)
- Saint-Maurice (Thetford Mines) (-10,1 %)
- Adstock nord (-9,5 %)
- Saint-Joseph-de-Coleraine ouest et village (-8,5 %)
- Robertsonville (Thetford Mines) (-8,1 %)
- Adstock nord-ouest (-8,0 %)
- Disraeli paroisse/Sainte-Praxède (-8,0 %)
- East Broughton (-6,3 %)
- Canton d'Irlande (Saint-Adrien-d'Irlande, Saint-Jean-de-Brébeuf) (-6,1 %)

5.3. Emploi

En 2021, **74,6 % des jeunes de 15 à 24 ans ont un emploi** dans la MRC des Appalaches, une proportion **plus élevée que celle de la région** (70,9 %) et celle du Québec (57,6 %). Cette proportion a augmenté de 7,5 % entre 2016 et 2021, une augmentation plus importante que celle observée dans la région (2,5 %) et au Québec (2,8 %).

Situation en 2021 pour les 32 communautés locales

- La proportion de jeunes de 15 à 24 ans en emploi varie de 46,7 % à 100 % dans les communautés locales de la MRC.
- **17** communautés locales ont une proportion de jeunes en emploi se situant entre 63,4 % et 79,9 %*.
- Les autres communautés locales se distinguent ainsi :

9 communautés locales affichent une proportion plus élevée (80 % et plus) :

- Adstock nord (100 %)
- Saint-Pierre-de-Broughton (93,3 %)
- Hauts reliefs (Saint-Julien, Saint-Fortunat, Saint-Jacques-le-Majeur-de-Wolfestown) (92,3 %)
- Disraeli village (89,5 %)
- Disraeli centre (86,7 %)
- Saint-Noël (Thetford Mines) (86,0 %)
- Adstock nord-ouest (83,3 %)
- Sainte-Clotilde-de-Beauce (81,8 %)
- Thetford Mines centre-ville (80,0 %)

6 communautés locales présentent une proportion plus faible (63,3 % et moins) :

- Adstock Saint-François (46,7 %)
- Adstock centre-est (53,8 %)
- Beaulac-Garthby (53,8 %)
- Secteur de l'aéroport (Thetford Mines) (53,8 %)
- Sainte-Marthe (Thetford Mines) (62,5 %)
- Canton de Leeds (Kinnear's Mills, Saint-Jacques-de-Leeds) (63,2 %)

Évolution entre 2016 et 2021

- **16** communautés locales se situent entre une diminution de 6,6 % et une augmentation de 13,7 %* pour la variation de la proportion de jeunes de 15 à 24 ans en emploi.
- Les autres communautés locales se distinguent ainsi :

4 communautés locales présentent une diminution plus importante (6,5 % et plus) :

- Secteur de l'aéroport (Thetford Mines) (-22,0 %)
- Adstock centre-est (-27,4 %)
- Adstock Saint-François (-17,0 %)
- Thetford Mines sud (-8,2 %)
- Canton de Leeds (Kinnear's Mills, Saint-Jacques-de-Leeds) (-6,8 %)

11 communautés locales montrent une augmentation plus importante (13,8 % et plus) :

- Saint-Pierre-de-Broughton (+40,0 %)
- Sainte-Clotilde-de-Beauce (+35,2 %)
- Adstock nord (+33,3 %)
- Hauts reliefs (Saint-Julien, Saint-Fortunat, Saint-Jacques-le-Majeur-de-Wolfestown) (+32,3 %)
- Thetford Mines centre-ville (+23,3 %)
- Disraeli centre (+17,4 %)
- Sacré-Cœur-de-Jésus (+16,7 %)
- Disraeli village (+16,4 %)
- Disraeli paroisse/Sainte-Praxède (+15,8 %)
- Rivière Blanche (Thetford Mines) (+14,1 %)
- Beaulac-Garthby (+13,8 %)

6. Aînés

En 2021, **13 480 personnes de 65 ans et plus** vivent dans la MRC des Appalaches, ce qui représente 31,1 % de la population de la MRC. Cette proportion est **plus élevée que celle observée dans la région** (23,3 %) et celle du Québec (20,6 %). Le taux de croissance de la population de 65 ans et plus est de 17,6 %, un taux plus faible que celui de la région (19,7 %) et similaire à celui du Québec (17,3 %).

Carte 7a. Les aînés de 65 ans et plus en 2021 et évolution entre 2016 et 2021, MRC des Appalaches

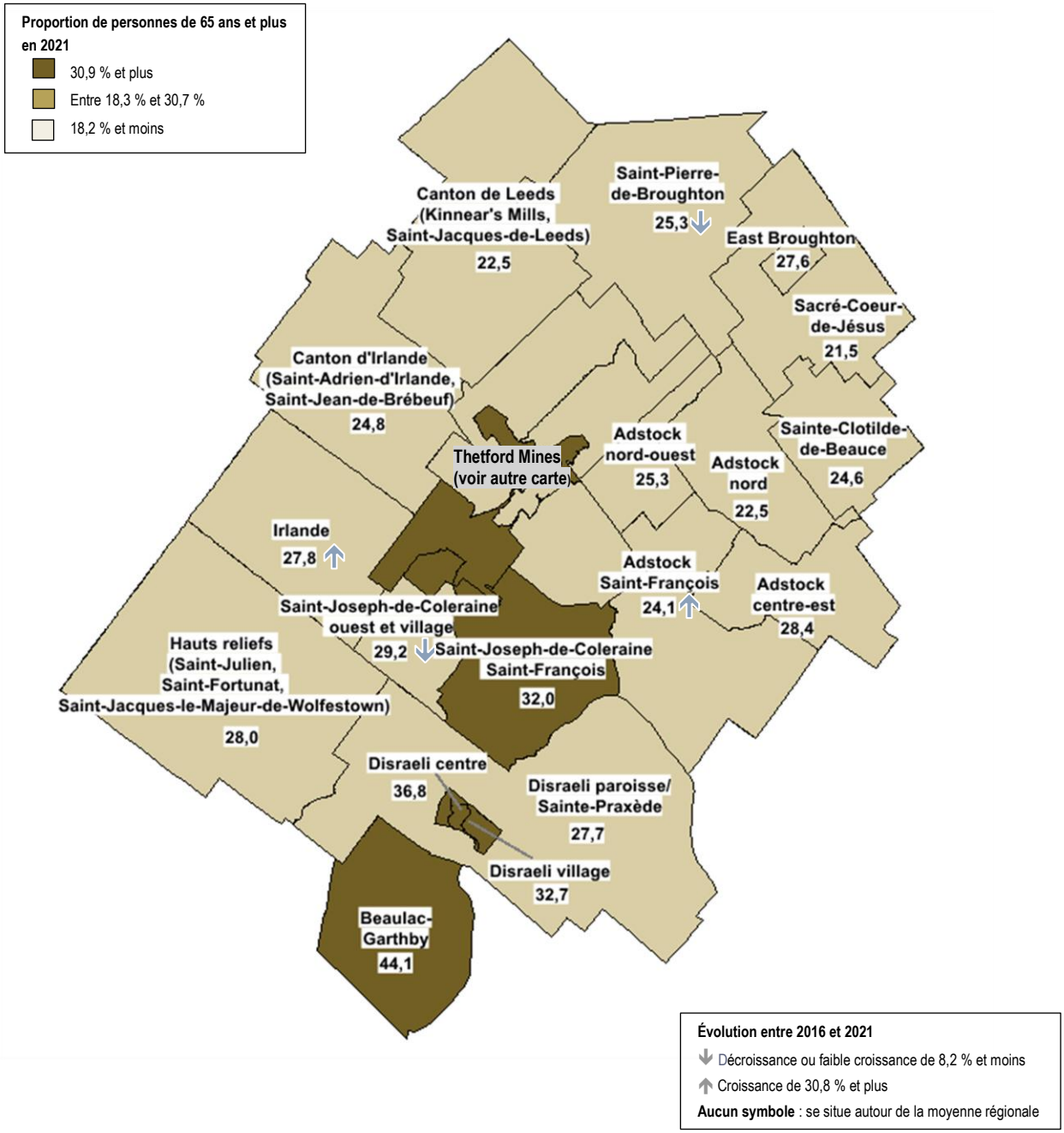

Carte 7b. Les aînés de 65 ans et plus en 2021 et évolution entre 2016 et 2021, ville de Thetford Mines

Proportion de personnes de 65 ans et plus en 2021

- 30,9 % et plus
- Entre 18,3 % et 30,7 %
- 18,2 % et moins

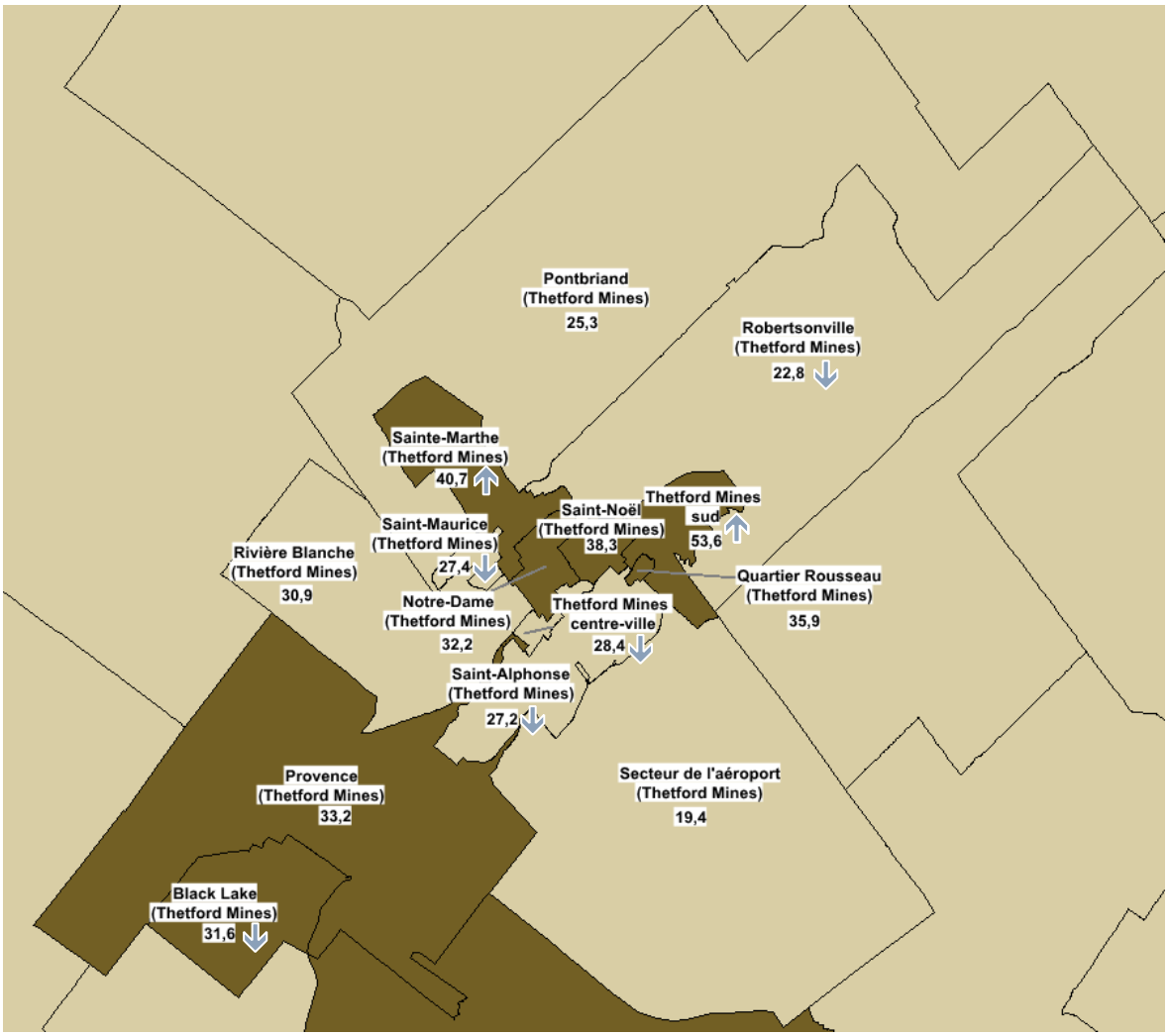

Évolution entre 2016 et 2021

- Décroissance ou faible croissance de 8,2 % et moins
- Croissance de 30,8 % et plus

Aucun symbole : se situe autour de la moyenne régionale

Situation en 2021 pour les 32 communautés locales

- La proportion d'aînés varie de 19,4 % à 53,6 % dans les communautés locales de la MRC.
- **20** communautés locales ont une proportion d'aînés se situant entre 18,3 % et 30,7 %*.
- Les autres communautés locales se distinguent ainsi :

12 communautés locales affichent une proportion plus élevée (30,8 % et plus) :

- Thetford Mines sud (53,6 %)
- Beaulac-Garthby (44,1 %)
- Sainte-Marthe (Thetford Mines) (40,7 %)
- Saint-Noël (Thetford Mines) (38,3 %)
- Disraeli centre (36,8 %)
- Quartier Rousseau (Thetford Mines) (35,9 %)
- Provence (Thetford Mines) (33,2 %)
- Disraeli village (32,7 %)
- Notre-Dame (Thetford Mines) (32,2 %)
- Saint-Joseph-de-Coleraine Saint-François (32,0 %)
- Black Lake (Thetford Mines) (31,6 %)
- Rivière Blanche (Thetford Mines) (30,9 %)

Aucune communauté locale ne présente une proportion plus faible (18,2 % et moins).

Évolution entre 2016 et 2021

- **21** communautés locales se situent entre 8,3 % et 30,6 %* de croissance pour le taux de croissance des aînés de 65 ans et plus.
- Les autres communautés locales se distinguent ainsi :

4 communautés locales affichent un taux de croissance plus important (30,7 % et plus) :

- Thetford Mines sud (+68,4 %)
- Irlande (+47,1 %)
- Adstock Saint-François (+40,7 %)
- Sainte-Marthe (Thetford Mines) (+31,1 %)

7 communautés locales connaissent soit une décroissance ou un taux de croissance moins important (8,2 % et moins) :

- Saint-Alphonse (Thetford Mines) (-5,7 %)
- Black Lake (Thetford Mines) (-1,9 %)
- Saint-Maurice (Thetford Mines) (+1,1 %)
- Thetford Mines centre-ville (+3,6 %)
- Robertsonville (Thetford Mines) (+4,5 %)
- Saint-Pierre-de-Broughton (+7,1 %)
- Saint-Joseph-de-Coleraine ouest et village (+7,5 %)

6.1. Aînés de 75 ans et plus

En 2021, **14,1 % de la population de la MRC des Appalaches est âgée de 75 ans et plus**. Cette proportion est plus **élevée que celle dans la région** (9,7 %) et celle du Québec (8,9 %). Le nombre de personnes de 75 ans et plus a augmenté de 22,4 % entre 2016 et 2021. Ce taux de croissance est similaire à celui dans la région (22,9 %), mais plus élevé que celui du Québec (19,3 %).

Situation en 2021 pour les 32 communautés locales

- La proportion d'aînés de 75 ans et plus varie entre 4,7 % et 37,7 % dans les communautés locales de la MRC.
- **21** communautés locales ont une proportion d'aînés de 75 ans et plus se situant entre 5,7 % et 13,0 %*.
- Les autres communautés locales se distinguent ainsi :

10 communautés locales affichent une proportion plus élevée (13,1 % et plus) :

- Thetford Mines sud (37,7 %)
- Sainte-Marthe (Thetford Mines) (23,3 %)
- Disraeli centre (22,1 %)
- Saint-Noël (Thetford Mines) (21,6 %)
- Beaulac-Garthby (16,7 %)
- Saint-Alphonse (Thetford Mines) (15,6 %)
- Provence (Thetford Mines) (15,3 %)
- Disraeli village (14,9 %)
- Black Lake (Thetford Mines) (14,3 %)
- Notre-Dame (Thetford Mines) (14,2 %)

1 communauté locale présente une proportion plus faible (5,6 % et moins) :

- Adstock nord-ouest (4,7 %)

Évolution entre 2016 et 2021

- **19** communautés locales ont un taux de croissance des aînés de 75 ans et plus se situant entre 3,4 % et 57,7 %*.
- Les autres communautés locales se distinguent ainsi :

4 communautés locales montrent un taux de croissance plus important (57,8 % et plus) :

- Quartier Rousseau (Thetford Mines) (+100 %)
- Thetford Mines sud (+93,5 %)
- Irlande (+85,7 %)
- Sainte-Marthe (Thetford Mines) (+63,8 %)

9 communautés locales présentent soit une décroissance ou un taux de croissance moins importante (3,3 % et moins) :

- Adstock nord-ouest (-22,2 %)
- Saint-Pierre-de-Broughton (-18,8 %)
- Saint-Maurice (Thetford Mines) (-16,7 %)
- Adstock nord (-12,5 %)
- Adstock centre-est (-9,5 %)
- Secteur de l'aéroport (Thetford Mines) (-5,6 %)
- Black Lake (Thetford Mines) (-4,1 %)
- East Broughton (-3,8 %)
- Saint-Alphonse (Thetford Mines) (+1,1 %)

6.2. Aînés vivant dans les ménages collectifs

Les ménages collectifs représentent une personne ou un groupe de personnes habitant dans un logement collectif. Le logement collectif est un logement communautaire, institutionnel ou commercial qui doit fournir des soins ou des services ou disposer de certaines installations communes, comme une cuisine ou une salle de bain, qui sont partagées par les occupants. Ils incluent, entre autres, les résidences pour personnes aînées (RPA), les hôpitaux, les pensions et maisons de chambres, les foyers collectifs et les établissements correctionnels.

En 2021, **9 860 personnes de 65 ans et plus vivent dans les ménages collectifs**, ce qui représente **13,8 % des aînés** de la MRC des Appalaches. Cette proportion est **plus élevée que celle de la région** (9,8 %) et celle du Québec (8,8 %). Cette proportion a augmenté de 2,9 % entre 2016 et 2021. À titre de comparaison, une diminution dans la région (1,8 %) et au Québec (1,7 %) est observée.

Situation en 2021 pour les 32 communautés locales[28]

- La proportion d'aînés vivant en ménage collectif varie de 0 % à 56,3 % dans les communautés locales de la MRC.
- **12** communautés locales se situent entre 0,1 % et 11,9 %* pour cette proportion.
- Les autres communautés locales se distinguent ainsi :

15 communautés locales présentent une proportion très faible ou nulle (0 %) :

- Quartier Rousseau (Thetford Mines) (0 %)
- Secteur de l'aéroport (Thetford Mines) (0 %)
- Irlande (0 %)
- Canton d'Irlande (Saint-Adrien-d'Irlande, Saint-Jean-de-Brébeuf) (0 %)
- Canton de Leeds (Kinnear's Mills, Saint-Jacques-de-Leeds) (0 %)
- Saint-Pierre-de-Broughton (0 %)
- Sacré-Cœur-de-Jésus (0 %)
- Adstock nord (0 %)
- Adstock Saint-François (0 %)
- Adstock nord-ouest (0 %)
- Hauts reliefs (Saint-Julien, Saint-Fortunat, Saint-Jacques-le-Majeur-de-Wolfestown) (0 %)
- Disraeli village (0 %)
- Disraeli paroisse/Sainte-Praxède (0 %)
- Saint-Joseph-de-Coleraine ouest et village (0 %)
- Saint-Joseph-de-Coleraine Saint-François (0 %)

5 communautés locales affichent une proportion plus élevée (12 % et plus) :

- Thetford Mines sud (56,3 %)
- Saint-Noël (Thetford Mines) (32,0 %)
- Provence (Thetford Mines) (26,0 %)
- Sainte-Marthe (Thetford Mines) (23,7 %)
- Disraeli centre (12,0 %)

[28] Les quintiles ne sont pas utilisés pour catégoriser cet indicateur en raison du grand nombre de communautés locales à 0 %. À interpréter avec prudence en raison des petits nombres et de l'arrondissement aléatoire fait par Statistique Canada.

Évolution entre 2016 et 2021

- **22** communautés locales se situent entre 0 % et une diminution de 3,8 %* pour la variation de la proportion d'aînés vivant en ménage collectif.
- Les autres communautés locales se distinguent ainsi :

3 communautés locales présentent une diminution plus importante (3,9 % et plus) :

- Provence (Thetford Mines) (-10,9 %)
- Black Lake (Thetford Mines) (-7,0 %)
- Saint-Alphonse (Thetford Mines) (-5,1 %)

7 communautés locales exposent une augmentation de cette proportion :

- Sainte-Marthe (Thetford Mines) (+22,4 %)
- Saint-Noël (Thetford Mines) (+11,9 %)
- Thetford Mines sud (+6,3 %)
- Rivière Blanche (Thetford Mines) (+2,3 %)
- Thetford Mines centre-ville (+2,2 %)
- Pontbriand (Thetford Mines) (+1,5 %)
- Disraeli centre (+1,4 %)

6.3. Revenu

6.3.1. Revenu moyen

Le **revenu moyen des personnes de 65 ans et plus dans la MRC des Appalaches est de 33 200 $**, ce qui est **plus faible que celui observé dans la région** (36 400 $) et au Québec (40 960 $). Le revenu moyen des personnes de 65 ans et plus a augmenté de 19,3 % entre 2016 et 2021, une augmentation plus élevée que celle de la région (17,6 %) et celle du Québec (14,6 %).

Situation en 2021 pour les 32 communautés locales

- Le revenu moyen des aînés varie de 24 800 $ à 59 600 $ dans les communautés locales de la MRC.
- **20** communautés locales ont un revenu moyen des aînés se situant entre 30 000 $ et 40 000 $*.
- Les autres communautés locales se distinguent ainsi :

9 communautés locales affichent un revenu moyen plus faible (29 900 $ et moins) :
- Saint-Joseph-de-Coleraine ouest et village
- Sacré-Cœur-de-Jésus
- Saint-Pierre-de-Broughton
- East Broughton
- Disraeli centre
- Adstock centre-est
- Irlande
- Secteur de l'aéroport (Thetford Mines)
- Black Lake (Thetford Mines)

3 communautés locales présentent un revenu moyen plus élevé (40 100 $ et plus) :
- Adstock nord-ouest
- Saint-Joseph-de-Coleraine Saint-François
- Quartier Rousseau (Thetford Mines)

Évolution entre 2016 et 2021

- **21** communautés locales ont connu une augmentation du revenu moyen des aînés se situant entre 7,1 % et 30,4 %*.
- Les autres communautés locales se distinguent ainsi :

4 communautés locales présentent soit une diminution ou une augmentation moins importante (7 % et moins) :
- Adstock centre-est (-6,6 %)
- Saint-Joseph-de-Coleraine ouest et village (+2,7 %)
- Irlande (+3,7 %)
- Quartier Rousseau (Thetford Mines) (+5,4 %)

7 communautés locales affichent une augmentation plus importante (30,5 % et plus) :
- Adstock nord-ouest (+77,9 %)
- Rivière Blanche (Thetford Mines) (+52,2 %)
- Pontbriand (Thetford Mines) (+46,3 %)
- Disraeli paroisse/Sainte-Praxède (+34,1 %)
- Canton d'Irlande (Saint-Adrien-d'Irlande, Saint-Jean-de-Brébeuf) (+33,6 %)
- Hauts reliefs (Saint-Julien, Saint-Fortunat, Saint-Jacques-le-Majeur-de-Wolfestown) (+31,7 %)
- Thetford Mines centre-ville (+31,3 %)

6.3.2. Taux de pauvreté selon la MPC

En 2021, **2,6 % des personnes de 65 ans et plus sont en situation de pauvreté** selon la MPC dans la MRC des Appalaches, soit 300 personnes. Ce taux de pauvreté est **similaire à celui de la région** (2,5 %), mais plus faible que celui du Québec (3,6 %). Cette proportion a diminué depuis 2016 (3,3 %), une diminution similaire à celle de la région (3,1 %) et légèrement inférieure à celle du Québec (4,1 %). Pour cet indicateur, l'analyse des données par communautés locales n'est pas présentée en raison des petits nombres.

6.3.3. Mesure de faible revenu après impôt (MFR-Apl)

En 2021, **3 065 personnes de 65 ans et plus, soit 26,4 % de ces personnes, vivent dans un ménage à faible revenu** selon la MFR-Apl dans la MRC des Appalaches. Cette proportion est **plus élevée que celle de la région** (20,9 %) et celle du Québec (19,8 %). Cette proportion a augmenté de 4,0 % entre 2016 et 2021, une augmentation supérieure à celle de la région (1,5 %) et celle du Québec (1,1 %).

Situation en 2021 pour les 32 communautés locales

- La proportion de personnes de 65 ans et plus vivant dans un ménage à faible revenu varie de 10,5 % à 46,2 % dans les communautés locales de la MRC.
- **17** communautés locales ont une proportion de personnes de 65 ans et plus vivant dans un ménage à faible revenu se situant entre 15,0 % et 28,1 %*.
- Les autres communautés locales se distinguent ainsi :

12 communautés locales affichent une proportion plus élevée (28,2 % et plus) :

- Disraeli centre (46,2 %)
- Thetford Mines centre-ville (44,4 %)
- Saint-Joseph-de-Coleraine ouest et village (41,1 %)
- Sainte-Clotilde-de-Beauce (40,0 %)
- Sacré-Cœur-de-Jésus (39,1 %)
- Hauts reliefs (Saint-Julien, Saint-Fortunat, Saint-Jacques-le-Majeur-de-Wolfestown) (33,3 %)
- Canton de Leeds (Kinnear's Mills, Saint-Jacques-de-Leeds) (32,0 %)
- Adstock nord (32,0 %)
- East Broughton (31,9 %)
- Black Lake (Thetford Mines) (29,9 %)
- Rivière Blanche (Thetford Mines) (29,7 %)
- Saint-Pierre-de-Broughton (28,9 %)

3 communautés locales présentent une proportion plus faible (14,9 % et moins) :

- Adstock nord-ouest (10,5 %)
- Quartier Rousseau (Thetford Mines) (10,7 %)
- Provence (Thetford Mines) (11,8 %)

Évolution entre 2016 et 2021

- **15** communautés locales ont connu une variation de la proportion de personnes de 65 ans et plus vivant dans un ménage à faible revenu se situant entre une diminution de 1,4 % et une augmentation de 5,0 %*.
- Les autres communautés locales se distinguent ainsi :

15 communautés locales présentent une augmentation plus importante (5,1 % et plus) :

- Irlande (+12,9 %)
- Saint-Joseph-de-Coleraine Saint-François (+12,6 %)
- Adstock nord (+12,0 %)
- Sainte-Clotilde-de-Beauce (+10,8 %)
- Beaulac-Garthby (+10,8 %)
- Disraeli centre (+8,9 %)
- Sacré-Cœur-de-Jésus (+7,5 %)
- Quartier Rousseau (Thetford Mines) (+6,4 %)
- Black Lake (Thetford Mines) (+6,3 %)
- Saint-Noël (Thetford Mines) (+5,6 %)
- Saint-Maurice (Thetford Mines) (+5,3 %)
- Thetford Mines sud (+5,3 %)
- Sainte-Marthe (Thetford Mines) (+5,2 %)
- East Broughton (+5,2 %)
- Pontbriand (Thetford Mines) (+5,1 %)

2 communautés locales montrent soit une diminution ou une augmentation moins importante (1,5 % et moins) :

- Saint-Pierre-de-Broughton (-6,1 %)
- Canton d'Irlande (Saint-Adrien-d'Irlande, Saint-Jean-de-Brébeuf) (-1,8 %)

6.4. Faible scolarité

La proportion de personnes de 65 ans et plus n'ayant **aucun diplôme**[29] **est de 32,4 %** en 2021 dans la MRC des Appalaches. Cette proportion est **légèrement plus élevée que la région** (31,0 **%**) et plus élevée qu'au Québec (27,3 %). La proportion d'aînés avec une faible scolarité a diminué de 6,1 % entre 2016 et 2021, une diminution similaire à celle de la région (6,5 %), mais plus élevée que celle du Québec (5,3 %).

Situation en 2021 pour les 32 communautés locales

- La proportion de personnes de 65 ans et plus avec une faible scolarité varie de 12,1 % à 56,5 % dans les communautés locales de la MRC.
- **23** communautés locales ont une proportion d'aînés avec une faible scolarité se situant entre 20 % et 44,9 %*.
- Les autres communautés locales se distinguent ainsi :

5 communautés locales affichent une proportion plus élevée (45 % et plus) :
- Sacré-Cœur-de-Jésus (56,5 %)
- Adstock centre-est (55,0 %)
- Sainte-Clotilde-de-Beauce (53,3 %)
- Saint-Joseph-de-Coleraine ouest et village (52,5 %)
- Canton d'Irlande (Saint-Adrien-d'Irlande, Saint-Jean-de-Brébeuf) (50,0 %)

4 communautés locales affichent une proportion plus faible (19,9 % et moins) :
- Adstock nord-ouest (12,1 %)
- Quartier Rousseau (Thetford Mines) (16,0 %)
- Provence (Thetford Mines) (16,7 %)
- Adstock Saint-François (19,0 %)

Évolution entre 2016 et 2021

- **20** communautés locales ont eu une variation de la proportion d'aînés avec une faible scolarité se situant entre une diminution de 0,1 % et de 12,7 %*.
- Les autres communautés locales se distinguent ainsi :

6 communautés locales ne présentent aucun changement ou une augmentation :
- Sacré-Cœur-de-Jésus (+13,0 %)
- Saint-Pierre-de-Broughton (+9,9 %)
- Saint-Maurice (Thetford Mines) (+4,8 %)
- Canton de Leeds (Kinnear's Mills, Saint-Jacques-de-Leeds) (+2,1 %)
- Adstock centre-est (+2,1 %)
- Sainte-Marthe (Thetford Mines) (0 %)

6 communautés locales affichent une diminution plus importante (2,8 % et plus) :
- Thetford Mines centre-ville (-22,2 %)
- Sainte-Clotilde-de-Beauce (-20,7 %)
- Adstock nord (-16,7 %)
- Adstock nord-ouest (-15,2 %)
- Provence (Thetford Mines) (-14,6 %)
- Robertsonville (Thetford Mines) (-13,9 %)

[29] Ceci inclut donc tous ceux qui n'ont pas obtenu leur diplôme d'études secondaires et qui n'ont pas de diplôme d'école de métier ou professionnelle.

6.5. Emploi

En 2021, **1 010 personnes de 65 ans et plus dans la MRC des Appalaches ont un emploi**, ce qui représente **8,7 % des aînés**. Cette proportion est **plus faible que celle de la région** (11,6 %) et celle du Québec (11,4 %). Cette proportion a augmenté de 1,1 % entre 2016 et 2021, une augmentation similaire à celle de la région (0,7 %) et celle du Québec (0,7 %).

Situation en 2021 pour les 32 communautés locales[30]

- La proportion d'aînés en emploi varie de 0 % à 26,3 % dans les communautés locales de la MRC.
- **14** communautés locales ont une proportion d'aînés en emploi se situant entre 7,5 % et 16,4 %*.
- Les autres communautés locales se distinguent ainsi :

5 communautés locales affichent une proportion plus élevée (16,5 % et plus) :

- Canton d'Irlande (Saint-Adrien-d'Irlande, Saint-Jean-de-Brébeuf) (26,3 %)
- Sainte-Clotilde-de-Beauce (20,0 %)
- Hauts reliefs (Saint-Julien, Saint-Fortunat, Saint-Jacques-le-Majeur-de-Wolfestown) (17,6 %)
- Sacré-Cœur-de-Jésus (17,4 %)
- Adstock nord (16,7 %)

13 communautés locales exposent une proportion plus faible (7,4 % et moins) :

- Adstock nord-ouest (0 %)
- Thetford Mines centre-ville (3,6 %)
- Irlande (3,8 %)
- Disraeli centre (4,3 %)
- Saint-Maurice (Thetford Mines) (4,5 %)
- Adstock Saint-François (4,8 %)
- Adstock centre-est (5,0 %)
- Beaulac-Garthby (5,3 %)
- Sainte-Marthe (Thetford Mines) (5,8 %)
- Saint-Noël (Thetford Mines) (6,2 %)
- Notre-Dame (Thetford Mines) (6,5 %)
- Saint-Joseph-de-Coleraine ouest et village (6,6 %)
- Thetford Mines sud (6,9 %)

[30] À interpréter avec prudence en raison des petits nombres et de l'arrondissement aléatoire fait par Statistique Canada.

Évolution entre 2016 et 2021

- **20** communautés locales ont une variation de la proportion d'aînés en emploi se situant entre une diminution de 3,9 % et une augmentation de 5,1 %*.
- Les autres communautés locales se distinguent ainsi :

8 communautés locales présentent une augmentation plus importante (5,2 % et plus) :

- Adstock nord (+16,7 %)
- Quartier Rousseau (Thetford Mines) (+12,0 %)
- Saint-Pierre-de-Broughton (+10,6 %)
- Canton d'Irlande (Saint-Adrien-d'Irlande, Saint-Jean-de-Brébeuf) (+10,3 %)
- Sainte-Clotilde-de-Beauce (+8,9 %)
- Sacré-Cœur-de-Jésus (+8,7 %)
- Saint-Joseph-de-Coleraine Saint-François (+8,0 %)
- Disraeli village (+7,2 %)

4 communautés locales affichent une diminution plus importante (4 % et plus) :

- Saint-Maurice (Thetford Mines) (-5,3 %)
- Canton de Leeds (Kinnear's Mills, Saint-Jacques-de-Leeds) (-7,3 %)
- Adstock nord-ouest (-14,7 %)
- Adstock Saint-François (-15,9 %)

6.6. Personnes aînées vivant seules

En 2021, **3 505 personnes aînées vivent seules** dans la MRC des Appalaches, ce qui représente **30,2 % des personnes aînées** vivant en ménages privés[31]. Cette proportion est **plus élevée que celle de la région** (28,3 %) et similaire à celle du Québec (30,9 %). Une augmentation de 1,0 % est ainsi observée entre 2016 et 2021, ce qui est similaire à celle de la région (0,9 %) et celle du Québec (0,9 %).

Situation en 2021 pour les 32 communautés locales

- La proportion de personnes aînées vivant seules varie entre 14,3 % et 60,0 % dans les communautés locales de la MRC.
- **17** communautés locales ont une proportion de personnes aînées vivant seules se situant entre 20,5 % et 31,8 %*.
- Les autres communautés locales se distinguent ainsi :

9 communautés locales présentent une proportion plus élevée (31,9 % et plus) :
- Thetford Mines centre-ville (60,0 %)
- Disraeli centre (46,2 %)
- Black Lake (Thetford Mines) (38,1 %)
- Notre-Dame (Thetford Mines) (35,8 %)
- Saint-Alphonse (Thetford Mines) (34,9 %)
- Saint-Maurice (Thetford Mines) (34,1 %)
- Saint-Noël (Thetford Mines) (32,6 %)
- Rivière Blanche (Thetford Mines) (32,3 %)
- Adstock nord (32,0 %)

6 communautés locales affichent une proportion plus faible (20,4 % et moins) :
- Quartier Rousseau (Thetford Mines) (14,3 %)
- Provence (Thetford Mines) (15,8 %)
- Adstock nord-ouest (18,4 %)
- Irlande (20,0 %)
- Sainte-Clotilde-de-Beauce (20,0 %)
- Saint-Joseph-de-Coleraine Saint-François (20,4 %)

Évolution entre 2016 et 2021

- **17** communautés locales ont eu une variation de la proportion de personnes aînées vivant seules se situant entre une diminution de 1,8 % et une augmentation de 3,9 %*.
- Les autres communautés locales se distinguent ainsi :

10 communautés locales connaissent une augmentation plus importante (4,0 % et plus) :
- Hauts reliefs (Saint-Julien, Saint-Fortunat, Saint-Jacques-le-Majeur-de-Wolfestown) (+9,4 %)
- Adstock centre-est (+8,9 %)
- Pontbriand (Thetford Mines) (+7,6 %)
- Adstock nord (+7,0 %)
- Adstock Saint-François (+5,2 %)
- Sacré-Cœur-de-Jésus (+5,1 %)
- Beaulac-Garthby (+5,0 %)
- Irlande (+4,8 %)
- Black Lake (Thetford Mines) (+4,5 %)
- Thetford Mines centre-ville (+4,3 %)

5 communautés locales présentent une diminution plus importante (1,9 % et plus) :
- Sainte-Clotilde-de-Beauce (-5,0 %)
- Saint-Pierre-de-Broughton (-4,8 %)
- Quartier Rousseau (Thetford Mines) (-3,9 %)
- Saint-Joseph-de-Coleraine ouest et village (-3,0 %)
- Sainte-Marthe (Thetford Mines) (-1,9 %)

[31] Les personnes aînées vivant en ménages collectifs ne sont pas incluses dans cet indicateur.

6.7. Incapacités (révisé en octobre 2026)[32]

Les incapacités mesurées par le Recensement canadien se définissent par **la difficulté à faire certaines activités quotidiennes depuis au moins 6 mois**. Les activités incluses sont :

- Avoir de la difficulté à voir, même en portant des lunettes ou des verres de contact.
- Avoir de la difficulté à entendre, même en utilisant un appareil auditif.
- Avoir de la difficulté à marcher, à utiliser des escaliers, à se servir de ses mains ou de ses doigts ou à faire d'autres activités physiques.
- Avoir de la difficulté à apprendre, à retenir de l'information ou à se concentrer.
- Avoir une condition d'ordre émotionnel, psychologique ou de santé mentale.
- Avoir d'autres problèmes de santé ou conditions à long terme.

En 2021, 4 250 personnes de 65 ans et plus (36,6 %) vivant dans la MRC des Appalaches ont rapporté avoir de la difficulté dans au moins une de ces activités, dont **1 865 (16,0 %) rapportent avoir souvent ou toujours de la difficulté**. Cette proportion est **similaire à celle de la région** (16,0 %) et mais légèrement plus faible que celle du Québec (21,8 %). Celle-ci est restée relativement stable depuis 2016 (augmentation de 0,6 %), au même titre que dans la région (augmentation de 0,3 %) et au Québec (aucun changement).

Situation en 2021 pour les 32 communautés locales[33]

- La proportion de personnes de 65 ans et plus rapportant avoir souvent ou toujours de la difficulté dans au moins une activité quotidienne se situe entre 0 % et 26,1 % dans les communautés locales des Appalaches.
- Pour **19** communautés locales, cette proportion se situe entre 11,3 % et 19,8 %*.
- Les autres communautés locales se distinguent ainsi :

8 communautés locales affichent une proportion plus élevée (19,9 % et plus) :
- Sacré-Cœur-de-Jésus (26,1 %)
- Thetford Mines centre-ville (25,3 %)
- Saint-Pierre-de-Broughton (24,4 %)
- Saint-Alphonse (Thetford Mines) (22,6 %)
- Secteur de l'aéroport (Thetford Mines) (21,7 %)
- Disraeli centre (21,4 %)
- Saint-Joseph-de-Coleraine ouest et village (21,3 %)
- Saint-Noël (Thetford Mines) (20,0 %)

5 communautés locales présentent une proportion plus faible (11,2 % et moins) :
- Adstock nord (0 %)
- Quartier Rousseau (Thetford Mines) (4,0 %)
- Canton d'Irlande (Saint-Adrien-d'Irlande, Saint-Jean-de-Brébeuf) (7,9 %)
- Provence (Thetford Mines) (10,3 %)
- Beaulac-Garthby (10,5 %)

[32] Les données sur l'incapacité ont été révisées en octobre 2026. Les données qui étaient présentées auparavant incluaient uniquement les personnes ayant rapporté avoir souvent des incapacités. Les nouvelles données incluent les personnes ayant rapporté avoir souvent ou toujours des incapacités.

[33] À interpréter avec prudence en raison des petits nombres et de l'arrondissement aléatoire fait par Statistique Canada.

Évolution entre 2016 et 2021

- Pour **20** communautés locales, la variation de la proportion de personnes de 65 ans et plus rapportant avoir souvent ou toujours de la difficulté dans au moins une activité quotidienne se situe entre une diminution de 4,5 % et une augmentation de 5,4 %*.
- Les autres communautés locales se distinguent ainsi :

7 communautés locales affichent une augmentation plus importante (5,5 % et plus) :

- Hauts reliefs (Saint-Julien, Saint-Fortunat, Saint-Jacques-le-Majeur-de-Wolfestown) (+14,5 %)
- Secteur de l'aéroport (Thetford Mines) (+12,1 %)
- Irlande (+8,4 %)
- Disraeli paroisse/Sainte-Praxède (+8,3 %)
- Adstock Saint-François (+7,4 %)
- Saint-Pierre-de-Broughton (+6,4 %)
- Saint-Joseph-de-Coleraine ouest et village (+6,2 %)

5 communautés locales présentent une diminution plus importante (4,6 % et plus) :

- Adstock nord (-20,0 %)
- Provence (Thetford Mines) (-12,7 %)
- Disraeli centre (-10,8 %)
- Quartier Rousseau (Thetford Mines) (-8,9 %)
- Canton d'Irlande (Saint-Adrien-d'Irlande, Saint-Jean-de-Brébeuf) (-8,1 %)

Analyse et réflexion pour soutenir la mobilisation

La section suivante présente une analyse des données et quelques pistes de réflexion pour la mobilisation des communautés locales de la MRC des Appalaches.

D'une part, le tableau synthèse présenté à la fin de cette section a été produit afin de permettre une **vue d'ensemble** de la situation pour la MRC. Ce tableau propose une sélection de 19 indicateurs pour la situation de 2021 et pour quelques aspects de l'évolution entre 2016 et 2021. La dernière colonne présente le cumul des situations moins favorables relevées pour 14 indicateurs concernés (ceux ayant la possibilité d'un symbole rouge) et pour la situation de défavorisation matérielle et sociale (catégorie lilas ou violette).

D'autre part, afin de soutenir l'interprétation des résultats, une démarche consultative a été réalisée à l'automne 2024 auprès des intervenants de la DSPublique qui œuvrent au quotidien auprès des acteurs locaux et des membres des communautés. En somme, les pistes de réflexion présentées pourront servir de base pour une analyse plus approfondie dans les milieux, sous l'angle de la mobilisation et de l'amélioration des conditions de vie des citoyens.

Synthèse du portrait de la MRC

Concernant la **démographie**, la MRC des Appalaches est la troisième plus grande de Chaudière-Appalaches. Parmi ses 32 communautés locales, 14 se composent de moins de 1 000 habitants et une seule compte plus de 3 000 habitants, soit Saint-Alphonse (Thetford Mines). Les communautés les plus peuplées se situent principalement dans la ville de Thetford Mines et dans le secteur de Disraeli. Globalement, la majorité des communautés locales présentent une croissance de population se situant autour de la moyenne régionale.

La **défavorisation matérielle et sociale** est assez présente dans les communautés locales de la MRC lorsqu'elles sont comparées aux autres de la région. En effet, la moitié des communautés locales sont défavorisées sur le plan matériel et 10 autres le sont à la fois sur les plans matériel et social. Cette défavorisation se manifeste notamment par des taux de pauvreté élevés pour le tiers des communautés locales de la MRC. Ces taux affichent néanmoins une diminution importante pour 11 communautés locales depuis 2016. Près du tiers des communautés locales présentent également des proportions élevées de personnes de 25 à 64 ans sans emploi. Enfin, à l'inverse, 3 communautés locales sont favorisées tant au plan matériel que social.

Parmi les 32 communautés locales des Appalaches, 3 présentent une proportion de personnes vivant dans un **logement** inadéquat supérieure à la moyenne régionale. Cette proportion est en diminution depuis 2016 pour 11 communautés locales, incluant ses 3 plus élevées. Le coût des logements par rapport au revenu de la population est toutefois à surveiller. En effet, pour le quart des communautés locales, la proportion de ménages consacrant 30 % ou plus du revenu au logement est supérieure à la moyenne régionale et certaines d'entres elles font aussi partie des communautés avec un taux de pauvreté élevé.

Près de la moitié des communautés locales présentent un revenu médian des **familles** faible et la proportion de familles monoparentales est élevée dans 9 communautés locales. En contrepartie, cette proportion est faible dans 15 autres communautés locales. Il semble y avoir un enjeu à attirer et retenir les **jeunes** dans la MRC, avec le tiers des communautés présentant une proportion de jeunes de 0 à 24 ans plus faible que la moyenne régionale. La défavorisation matérielle semble également affecter les jeunes, où le tiers des communautés locales affichent une proportion élevée des 0 à 17 ans vivant dans un ménage à faible revenu.

Le bien-être et la santé des **aînés** sont des préoccupations majeures dans la MRC des Appalaches, où plus du tiers des communautés locales présentent une proportion élevée d'aînés. Ces derniers n'échappent pas à la défavorisation matérielle, avec 12 communautés locales affichant une proportion élevée d'aînés vivant dans un ménage à faible revenu. De plus, pour près de la moitié des communautés locales, cette proportion est en

augmentation importante depuis 2016. Finalement, plus du quart des communautés locales présentent également des proportions élevées d'aînés vivant seuls ou d'aînés vivant avec une incapacité.

La mobilisation dans les communautés

La MRC des Appalaches est située à proximité des grands centres, au cœur de Chaudière-Appalaches. Elle offre un paysage unique où se rencontrent d'anciennes exploitations minières et une nature remarquable, dominée par de nombreux lacs et montagnes. Les gens des communautés, fiers et unis, ont un désir d'amélioration des conditions de vie et le démontrent par leur mobilisation.

Depuis la dernière édition de la Caractérisation des communautés locales (données de 2016), plusieurs initiatives pour soutenir les milieux plus défavorisés ont été mises en place dans la MRC. Les données de 2016 faisaient notamment ressortir le Centre-Ville de Thetford comme particulièrement défavorisé, tant matériellement que socialement, au plan régional. Voici quelques actions mises en place pour soutenir ce milieu :

- En 2021, le *Carrefour alimentaire des Appalaches* a ouvert au Centre-Ville de Thetford, en proposant par exemple une épicerie communautaire, un café-rencontre et une cuisine collective.
- Un *Frigo communautaire* est maintenant accessible au Centre-Ville, à l'arrière du *Réseau d'entraide des Appalaches.*
- Des *Espaces Incroyables Comestibles* sont aussi en place au Centre-Ville de Thetford et au parc Desjardins de Black Lake, offrant un accès gratuit à des aliments sains à partager.

De plus, la Table de développement des communautés a constaté que le secteur nord de la MRC était particulièrement vulnérable en termes de ressources communautaires et d'aide à la population. C'est pourquoi, avec la collaboration de la Ville d'East Broughton et de partenaires, qu'a été mis sur pied le projet *Sympathique place ouverte à tous* (SPOT), un organisme communautaire offrant un endroit pour socialiser, des activités d'éducation populaire et d'autres services divers.

Plusieurs programmes sont aussi mis en place pour soutenir les jeunes de la MRC. Par exemple, avec le soutien de l'agente de promotion en saines habitudes de vie de la DSPublique, la Polyvalente de Disraeli a mis sur pied la concentration plein air, qui permet aux jeunes d'apprendre dans un environnement éducatif riche et stimulant. De plus, plusieurs organismes et partenaires travaillent en collaboration pour soutenir les jeunes de la MRC, notamment via la Table jeunesse et ses nombreux comités de travail.

Face à l'enjeu du manque de logements abordables, les partenaires de la *Table sur le logement* collaborent à trouver des solutions. Les efforts déployés visent non seulement l'accessibilité, mais également à diversifier l'offre de logements pour répondre aux besoins spécifiques des populations vulnérables tels que les aînés vivant seuls et les familles à faible revenu. Cette collaboration est essentielle pour contrer les disparités entre les différentes communautés locales et assurer un logement décent pour tous.

Concernant la situation des aînés, des travaux sont aussi en cours pour établir une nouvelle structure de concertation. Celle-ci visera à mieux répondre à leurs besoins ainsi qu'à ceux des partenaires, notamment pour des enjeux tels l'isolement des aînés et l'accès difficile aux services.

L'accès aux transports est également un enjeu notable dans la MRC. En effet, seule la Ville de Thetford dispose d'un service de transport collectif et son accès est limité. Certains secteurs ne sont desservis par aucun service de transport, ce qui accentue l'isolement de la population.

Il est également essentiel de déployer des efforts constants pour combattre l'appauvrissement de certaines communautés et soutenir la sécurité alimentaire. Le comité en sécurité alimentaire de la MRC des Appalaches a

réalisé un portrait des organismes communautaires œuvrant dans ce domaine et poursuit plusieurs chantiers visant à améliorer l'accès aux services et à mieux soutenir les personnes ayant recours à l'aide alimentaire.

En somme, l'interprétation des résultats obtenus dans le cadre de ce portrait pourra se poursuivre au sein de la MRC avec l'aide des intervenants de la DSPublique, puis en collaboration avec la population et les acteurs locaux de divers secteurs impliqués dans le développement des communautés. Ce processus de coconstruction permettra de mieux comprendre les résultats, de leur donner un sens et d'en développer une vision commune. Il contribuera ainsi à maintenir l'engagement des acteurs en faveur d'actions concrètes axées sur l'amélioration des conditions de vie des communautés.

Tableau-synthèse pour une sélection de 19 indicateurs[34] (révisé en octobre 2026)[35]

Communautés locales	1. Population	2. Défavorisation matérielle et sociale	3. Population générale							4. Familles		5. Jeunes			6. Aînés (65 ans et plus)					Cumul de situations défavorables (parmi 14 indicateurs)
	Taux d'accroissement (2016-2021)	IDMS (comparaison régionale 2021)	Revenu médian (évolution 2016-2021)	MPC (2021)	Faible scolarité (2021)	Sans emploi (2021)	Locataires (2021)	30 % ou plus du revenu au logement (locataires 2021)	Logement inadéquat (2021)	Revenu médian des familles (évolution 2016-2021)	Familles monoparentales (2021)	0 à 24 ans (évolution 2016-2021)	0 à 5 ans (proportion de population 2021)	MFR 0 à 17 ans (2021)	65 ans et plus (proportion de population 2021)	65 ans et plus (évolution 2016-2021)	Personnes vivant seules (2021)	MFR (2021)	Incapacité (2021)	
Saint-Maurice (Thetford Mines)	-5,9 % ↓	Q4-Q5		8,4 % ⊕	21,0 %	25,1 % ⊕	36,0 % ⊕	10,3 %	3,0 %	⚑	21,5 % ⊕	↓	4,5 %	15,3 % ⊕	27,4 %	↓	34,1 % ⊕	23,8 %	13,4 %	7
Sainte-Marthe (Thetford Mines)	7,3 % ↑	Q3-Q3	⚑	3,2 %	19,4 %	20,5 %	22,1 %	31,3 % ⊕	0,0 % ⊖		13,2 %		3,7 % ⊖	8,6 %	40,7 % ⊕	↑	27,2 %	16,7 %	12,3 %	2
Notre-Dame (Thetford Mines)	3,0 %	Q5-Q5		8,4 % ⊕	24,9 %	26,6 % ⊕	48,7 % ⊕	24,4 % ⊕	2,6 %		15,5 % ⊕		4,7 %	14,1 % ⊕	32,2 % ⊕		35,8 % ⊕	27,7 %	13,1 %	7
Saint-Noël (Thetford Mines)	6,6 %	Q5-Q5		6,4 % ⊕	24,8 %	29,1 % ⊕	38,2 % ⊕	13,8 %	2,4 %		16,9 % ⊕		3,9 % ⊖	17,9 % ⊕	38,3 % ⊕		32,6 % ⊕	25,4 %	20,0 % ⊕	7
Quartier Rousseau (Thetford Mines)	0,0 %	Q1-Q2	⚑	0,0 % ⊖	6,9 % ⊖	15,2 %	11,8 %	0,0 % ⊖	0,0 % ⊖	⚑	7,4 % ⊖		5,1 %	0,0 % ⊖	35,9 % ⊕		14,3 % ⊖	10,7 % ⊖	4,0 % ⊖	2
Thetford Mines sud	23,8 % ↑	Q5-Q4	⚑	8,5 % ⊕	21,1 %	30,7 % ⊕	51,1 % ⊕	23,1 % ⊕	1,7 %	⚑	11,7 %		3,3 % ⊖	6,7 %	53,6 % ⊕	↑	31,5 %	26,1 %	14,7 %	6
Saint-Alphonse (Thetford Mines)	-0,5 %	Q2-Q5	⚑	5,2 %	12,6 %	21,7 %	31,8 %	25,0 % ⊕	2,1 %		16,4 % ⊕		6,0 %	6,7 %	27,2 %	↓	34,9 % ⊕	23,3 %	22,6 % ⊕	5
Thetford Mines centre-ville	2,7 %	Q5-Q5	⚑	11,8 % ⊕	25,6 %	37,9 % ⊕	67,4 % ⊕	15,7 %	6,7 % ⊕	⚑	28,1 % ⊕	↑	5,0 %	27,3 % ⊕	28,4 %	↓	60,0 % ⊕	44,4 % ⊕	25,3 % ⊕	9
Secteur de l'aéroport (Thetford Mines)	6,6 % ↑	Q4-Q2	⚑	3,9 %	17,6 %	26,5 % ⊕	14,3 %	0,0 % ⊖	0,0 % ⊖	⚑	10,1 %		6,2 %	7,8 %	19,4 %		26,5 %	22,0 %	21,7 % ⊕	2
Rivière Blanche (Thetford Mines)	-4,3 % ↓	Q4-Q5	⚑	6,2 % ⊕	25,1 %	17,9 %	30,2 %	11,4 %	0,0 % ⊖		15,9 % ⊕	↓	5,4 %	17,6 % ⊕	30,9 % ⊕		32,3 % ⊕	29,7 % ⊕	14,3 %	7
Provence (Thetford Mines)	-0,6 %	Q2-Q1	⚑	0,0 % ⊖	10,2 % ⊖	16,7 %	10,8 % ⊖	0,0 % ⊖	0,0 % ⊖	⚑	8,5 % ⊖		4,8 %	5,3 %	33,2 % ⊕		15,8 % ⊖	11,8 % ⊖	10,3 % ⊖	2
Black Lake (Thetford Mines)	-1,0 %	Q5-Q5		4,4 %	25,5 %	28,3 % ⊕	32,4 %	17,1 %	2,0 %		18,2 % ⊕	↑	5,3 %	10,6 % ⊕	31,6 % ⊕	↓	38,1 % ⊕	29,9 % ⊕	13,7 %	6
Robertsonville (Thetford Mines)	-3,8 % ↓	Q4-Q3		3,1 %	14,5 %	24,0 %	17,0 %	0,0 % ⊖	0,0 % ⊖		13,5 %		6,1 %	6,0 %	22,8 %	↓	22,2 %	20,2 %	16,2 %	1
Pontbriand (Thetford Mines)	-2,2 %	Q3-Q1		2,5 %	17,2 %	17,0 %	7,4 % ⊖	0,0 % ⊖	0,0 % ⊖		5,6 % ⊖		4,1 % ⊖	0,0 % ⊖	25,3 %		22,2 %	20,0 %	15,9 %	0
Irlande	2,3 %	Q5-Q1		3,9 %	17,9 %	20,7 %	10,1 % ⊖	0,0 % ⊖	0,0 % ⊖		5,4 % ⊖		5,6 %	6,1 %	27,8 %	↑	20,0 % ⊖	22,0 %	17,0 %	0
Canton d'Irlande (Saint-Adrien-d'Irlande, Saint-Jean-de-Brébeuf)	-3,2 %	Q4-Q1	⚑	3,3 %	26,1 %	8,2 % ⊖	11,8 %	0,0 % ⊖	0,0 % ⊖		4,4 % ⊖		6,7 %	10,0 % ⊕	24,8 %		26,3 %	26,3 %	7,9 % ⊖	1
Canton de Leeds (Kinnear's Mills, Saint-Jacques-de-Leeds)	7,2 % ↑	Q5-Q1	⚑	6,3 % ⊕	19,5 %	22,5 %	9,3 % ⊖	0,0 % ⊖	0,0 % ⊖	⚑	7,8 % ⊖	↑	7,7 % ⊕	4,1 %	22,5 %		28,0 %	32,0 % ⊕	15,5 %	2
Saint-Pierre-de-Broughton	-1,1 %	Q4-Q1		5,3 %	23,2 %	17,9 %	11,4 % ⊖	0,0 % ⊖	0,0 % ⊖		11,1 %		6,7 %	0,0 % ⊖	25,3 %	↓	22,7 %	28,9 % ⊕	24,4 % ⊕	2

[34] Ce tableau ne présente pas tous les indicateurs présents dans le rapport. Pour un portrait complet, veuillez vous référer à l'ensemble du rapport.

[35] Les données sur l'incapacité ont été révisées en octobre 2026. Les données qui étaient présentées auparavant incluaient uniquement les personnes ayant rapporté avoir souvent des incapacités. Les nouvelles données incluent les personnes ayant rapporté avoir souvent ou toujours des incapacités. **Cette révision impacte les colonnes « Incapacité » et « Cumul de situations défavorables »**.

Communautés locales	1. Population	2. Défavorisation matérielle et sociale	3. Population générale							4. Familles		5. Jeunes			6. Aînés (65 ans et plus)					Cumul de situations défavorables (parmi 14 indicateurs)
	Taux d'accroissement (2016-2021)	IDMS (comparaison régionale 2021)	Revenu médian (évolution 2016-2021)	MPC (2021)	Faible scolarité (2021)	Sans emploi (2021)	Locataires (2021)	30 % ou plus du revenu au logement (locataires 2021)	Logement inadéquat (2021)	Revenu médian des familles (évolution 2016-2021)	Familles monoparentales (2021)	0 à 24 ans (évolution 2016-2021)	0 à 5 ans (proportion de population 2021)	MFR 0 à 17 ans (2021)	65 ans et plus (proportion de population 2021)	65 ans et plus (évolution 2016-2021)	Personnes vivant seules (2021)	MFR (2021)	Incapacité (2021)	
Sacré-Coeur-de-Jésus	2,9 %	Q5-Q1	⚑	0,0 % ⊖	26,0 %	24,1 %	9,1 % ⊖	0,0 % ⊖	0,0 % ⊖		9,1 % ⊖		7,5 %	7,7 %	21,5 %		21,7 %	39,1 % ⊕	26,1 % ⊕	2
East Broughton	2,0 %	Q4-Q3		3,9 %	26,6 %	21,8 %	25,6 %	13,5 %	0,0 % ⊖		12,0 %		7,6 % ⊕	5,7 %	27,6 %		29,2 %	31,9 % ⊕	15,3 %	1
Sainte-Clotilde-de-Beauce	3,6 %	Q5-Q1	⚑	0,0 % ⊖	29,3 % ⊕	16,7 %	17,8 %	50,0 % ⊕	0,0 % ⊖	⚑	6,1 % ⊖		7,9 % ⊕	8,7 %	24,6 %		20,0 % ⊖	40,0 % ⊕	13,3 %	3
Adstock nord	2,8 %	Q5-Q1	⚑	8,0 % ⊕	19,3 %	20,3 %	31,6 %	0,0 % ⊖	0,0 % ⊖	⚑	6,9 % ⊖	↑	6,3 %	0,0 % ⊖	22,5 %		32,0 % ⊕	32,0 % ⊕	0,0 % ⊖	3
Adstock centre-est	-1,8 %	Q5-Q2		3,5 %	30,2 % ⊕	19,7 %	21,1 %	0,0 % ⊖	0,0 % ⊖		8,9 % ⊖		5,6 %	0,0 % ⊖	28,4 %		31,7 %	24,4 %	12,5 %	1
Adstock Saint-François	13,7 % ↑	Q4-Q1	⚐	4,3 %	12,3 %	25,0 % ⊕	3,2 % ⊖	nc ⊖	0,0 % ⊖	⚑	8,3 % ⊖	↑	6,3 %	3,0 %	24,1 %	↑	23,7 %	18,4 %	14,3 %	2
Adstock nord-ouest	0,0 %	Q1-Q2		0,0 % ⊖	6,1 % ⊖	28,4 % ⊕	9,2 % ⊖	0,0 % ⊖	0,0 % ⊖		10,2 %		4,7 %	0,0 % ⊖	25,3 %		18,4 % ⊖	10,5 % ⊖	12,1 %	1
Beaulac-Garthby	2,8 %	Q5-Q1		6,0 % ⊕	21,1 %	34,1 % ⊕	10,5 % ⊖	0,0 % ⊖	8,4 % ⊕		6,7 % ⊖		2,2 % ⊖	5,9 %	44,1 % ⊕		24,4 %	26,9 %	10,5 % ⊖	3
Hauts reliefs (Saint-Julien, Saint-Fortunat, Saint-Jacques-le-Majeur-de-Wolfestown)	-0,6 %	Q5-Q1	⚑	8,9 % ⊕	26,4 %	24,4 %	13,4 %	0,0 % ⊖	0,0 % ⊖	⚑	6,3 % ⊖		6,1 %	12,0 % ⊕	28,0 %		28,9 %	33,3 % ⊕	19,6 %	3
Disraeli village	-0,4 %	Q5-Q4	⚐	5,9 %	20,6 %	26,1 % ⊕	30,0 %	19,0 %	2,1 %	⚐	12,7 %		4,5 %	9,5 %	32,7 % ⊕		30,3 %	27,0 %	17,3 %	4
Disraeli centre	3,6 %	Q4-Q5	⚑	9,7 % ⊕	30,6 % ⊕	24,3 %	43,8 % ⊕	32,6 % ⊕	3,8 % ⊕		20,8 % ⊕		4,4 % ⊖	20,0 % ⊕	36,8 % ⊕		46,2 % ⊕	46,2 % ⊕	21,4 % ⊕	10
Disraeli paroisse/Sainte-Praxède	4,5 %	Q5-Q1	⚑	1,7 %	20,4 %	32,9 % ⊕	8,0 % ⊖	0,0 % ⊖	0,0 % ⊖		8,2 % ⊖		4,6 %	8,3 %	27,7 %		22,6 %	25,3 %	14,5 %	1
Saint-Joseph-de-Coleraine ouest et village	-0,5 %	Q5-Q4		4,3 %	34,9 % ⊕	37,5 % ⊕	25,0 %	0,0 % ⊖	0,0 % ⊖		16,1 % ⊕	↑	4,6 %	15,8 % ⊕	29,2 %	↓	31,6 %	41,1 % ⊕	21,3 % ⊕	7
Saint-Joseph-de-Coleraine Saint-François	7,6 % ↑	Q5-Q1		0,0 % ⊖	22,9 %	27,2 % ⊕	15,1 %	0,0 % ⊖	0,0 % ⊖		7,4 % ⊖		4,1 % ⊖	14,3 % ⊕	32,0 % ⊕		20,4 % ⊖	24,5 %	18,0 %	2

IDMS : Indice de défavorisation matérielle et sociale
MPC : Mesure du panier de consommation
MFR : Mesure de faible revenu

Légende des 14 indicateurs avec une évaluation favorable ou défavorable

- ⊕ Proportion plus élevée que la moyenne régionale, allant dans le sens défavorable
- ⊖ Proportion moins élevée que la moyenne régionale, allant dans le sens favorable
- ↑ Augmentation se situant au-dessus de la moyenne régionale, allant dans le sens favorable
- ↓ Diminution se situant au-dessus de la moyenne régionale, allant dans le sens défavorable
- ⚑ Augmentation plus importante que la moyenne régionale, allant dans le sens favorable
- ⚐ Augmentation moins importante que la moyenne régionale ou diminution, allant dans le sens défavorable
- ■ ■ Se situe dans les quintiles défavorisés matériellement et socialement
- nc : écart non calculé en raison des petits nombres

Légende des 5 indicateurs dont le sens n'est pas évalué

- ⊕ Proportion plus élevée que la moyenne régionale, dont le sens n'est pas jugé
- ⊖ Proportion moins élevée que la moyenne régionale, dont le sens n'est pas jugé
- ↑ Augmentation ou faible diminution se situant au-dessus de la moyenne régionale
- ↓ Diminution ou faible augmentation se situant au-dessus de la moyenne régionale

Légende du cumul de situations défavorables parmi les 14 sélectionnés

- 7 à 12 indicateurs sont en situation défavorable (50 % et plus)
- 5 ou 6 indicateurs sont en situation défavorable (entre 36 % et 43 %)

Références

Aïach, P. (2010). Les inégalités sociales de santé et leurs déterminants. In C. Halpem (Ed.), *La Santé : Un enjeu de société* (pp. 167-178). Éditions Sciences Humaines.

Stringhini, S., Carmeli, C., Jokela, M., Avendaño, M., Muennig, P., Guida, F., Ricceri, F., d'Errico, A., Barros, H., Bochud, M., Chadeau-Hyam, M., Clavel-Chapelon, F., Costa, G., Delpierre, C., Fraga, S., Goldberg, M., Giles, G. G., Krogh, V., Kelly-Irving, M., . . . Kivimäki, M. (2017). Socioeconomic status and the 25 × 25 risk factors as determinants of premature mortality: a multicohort study and meta-analysis of 1·7 million men and women. *Lancet*, *389*(10075), 1229-1237. https://doi.org/10.1016/s0140-6736(16)32380-7

Centre intégré
de santé et de services
sociaux de Chaudière-
Appalaches
Québec