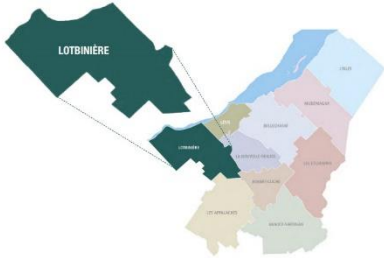


LA VULNÉRABILITÉ AUX CHANGEMENTS CLIMATIQUES DE LA MRC DE LOTBINIÈRE : MIEUX LA CONNAÎTRE POUR MIEUX S'Y PRÉPARER



Quelles sont les conséquences potentielles des changements climatiques pour notre population? Comment ceux-ci influencent-ils la santé et les conditions de vie? Où sont les zones de vulnérabilité? Comment s'y préparer?

Afin de répondre à ces questions, la Direction de santé publique de Chaudière-Appalaches a réalisé une évaluation régionale de la vulnérabilité au climat changeant dans le but de concevoir un plan d'adaptation régional de santé.

Cette fiche-synthèse permet de découvrir les résultats obtenus par cette analyse.

POURQUOI S'INTÉRESSER MAINTENANT AUX CHANGEMENTS CLIMATIQUES?

- L'Organisation mondiale de la Santé considère les changements climatiques comme **la plus grande menace du 21^e siècle** pour l'humanité.
- Les changements climatiques ont des **impacts importants sur la santé** de la population :



EFFETS SUR LA SANTÉ PHYSIQUE

Maladies cardiovasculaires et respiratoires
Maladies infectieuses et hydriques
Maladies vectorielles (ex. : maladie de Lyme)
Augmentation des décès



EFFETS SUR LA SANTÉ MENTALE

Dépression
Stress et anxiété
Stress post-traumatique
Épuisement psychologique



EFFETS SUR LES COMMUNAUTÉS

Impacts sur l'agriculture et l'alimentation
Impacts sur les infrastructures (routes, bâtiments)
Impacts sur l'eau potable (qualité et quantité)
Isolement social amplifié
Aggravation des inégalités sociales de santé



IMPACTS SUR LE SYSTÈME DE SANTÉ

Hospitalisations
Consultations médicales
Appels aux services d'urgence
Urgences médicales



QU'EST-CE QU'UN ALÉA CLIMATIQUE?

Événement ou variation lié au climat qui peut avoir de nombreux impacts sur la santé des populations, des écosystèmes, en plus de causer des dommages sur l'environnement bâti et social. Les changements climatiques augmentent la **probabilité d'occurrence et l'intensité** de la majorité des aléas climatiques.

QUI EST VULNÉRABLE AUX CHANGEMENTS CLIMATIQUES?

Certaines populations **sont plus susceptibles de subir fortement les impacts physiques, chimiques et psychosociaux** associés aux aléas climatiques :



Enfants



Aînés



Femmes enceintes



Personnes avec des
maladies chroniques



Personnes défavorisées sur le
plan matériel et social



Personnes en situation
d'itinérance

Les changements climatiques peuvent néanmoins affecter
TOUS LES SOUS-GROUPES DE LA POPULATION de la MRC de Lotbinière.

QU'EST-CE QUE LE VRAC-PARC?

L'évaluation de la vulnérabilité (VRAC) a été possible grâce au soutien de l'Équipe de la chaire interdisciplinaire de la santé et services sociaux pour les populations rurales (CIRUSSS) de l'UQAR et du Centre de recherche du CISSS de Chaudière-Appalaches.

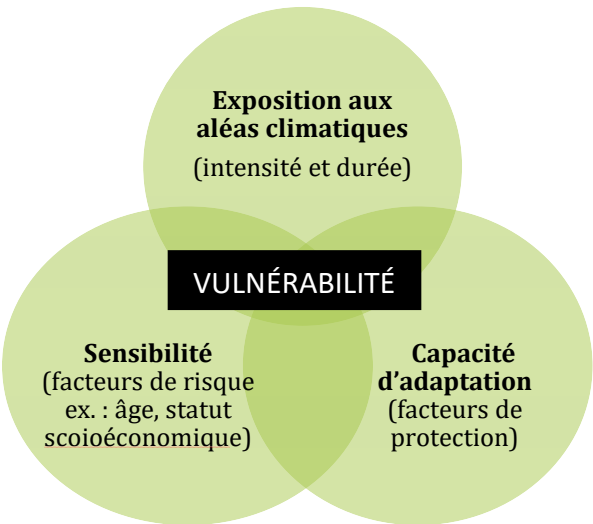


PHASE 1 : 2019-2023
Évaluation de la vulnérabilité
régionale aux changements
climatiques

PHASE 2 : 2023-2025
Plan d'adaptation régional au
climat (**à venir**)

OBJECTIFS DU PROJET (PHASE 1 : VRAC)

- Réaliser le portrait climatique de la région
 - Évaluer les impacts attendus des aléas climatiques sur la santé des populations
 - Cartographier :
 - la sensibilité des populations
 - l'exposition aux aléas
 - la capacité d'adaptation
 - la vulnérabilité dans la région
- face aux changements climatiques*



COMMENT ÉVALUER LA **VULNÉRABILITÉ** AUX CHANGEMENTS CLIMATIQUES?

Elle est évaluée en tenant compte de trois facteurs : l'**exposition**, la **sensibilité** et la **capacité d'adaptation des individus et des milieux**

- Dans la MRC de Lotbinière, l'évaluation de la vulnérabilité a permis d'identifier **6 aléas climatiques prioritaires** :



Réchauffement moyen, chaleur extrême et vagues de chaleur



Tempêtes et précipitations



Pollens allergènes



Vecteurs de maladies



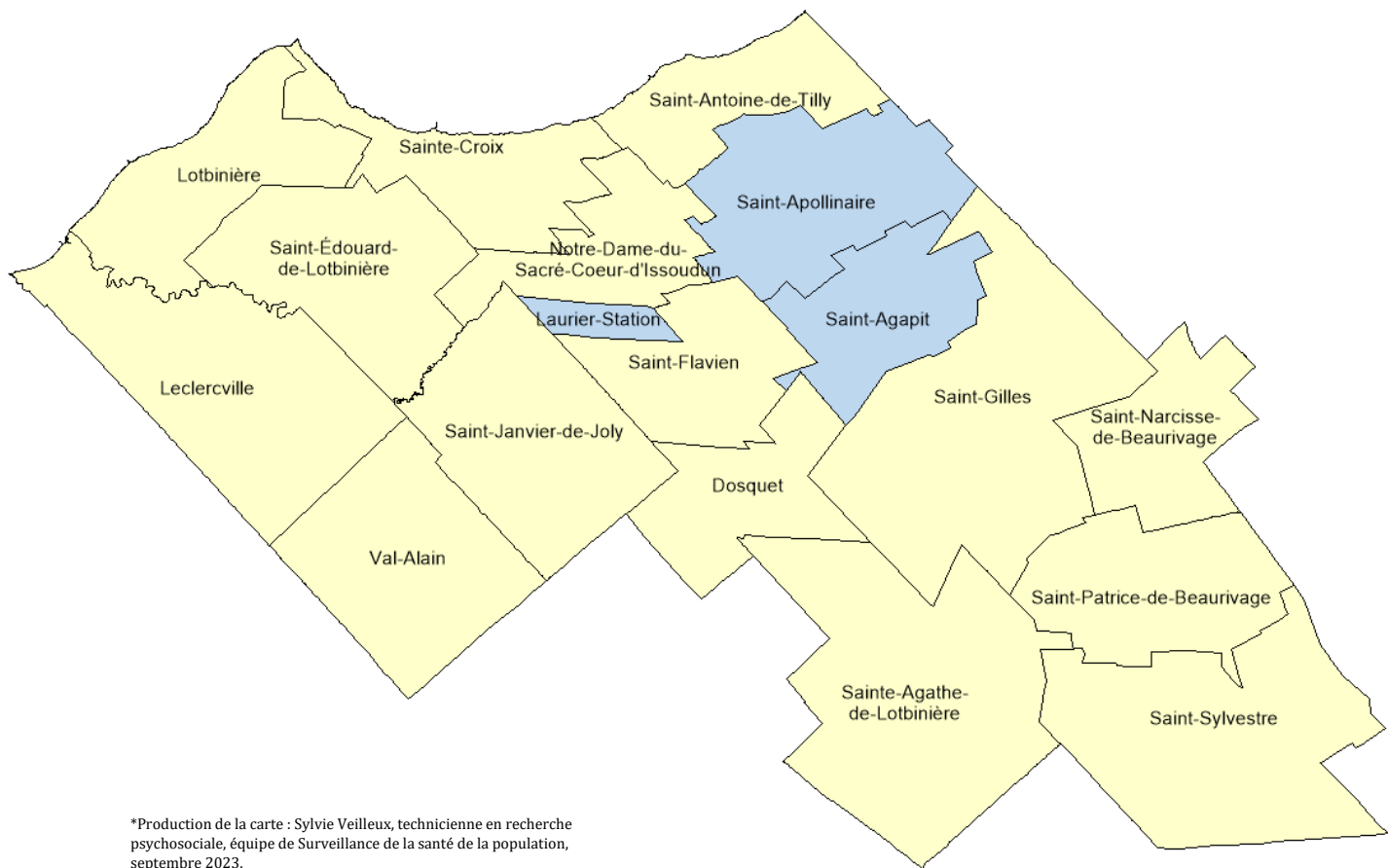
Inondations, submersion et érosion côtière



Sécheresse

🕒 Une mise à jour du rapport VRAC est prévue pour 2025 et inclura d'autres aléas (ex. : pollution atmosphérique).

RÉSULTATS DE L'ANALYSE DE VULNÉRABILITÉ



Plus vulnérable

Moins vulnérable

Continuum de la vulnérabilité

PRINCIPAUX CONSTATS



Rappelons que la vulnérabilité aux changements climatiques dépend de trois facteurs : **l'exposition, la sensibilité et la capacité d'adaptation.**

- La plupart des municipalités ont une vulnérabilité moyenne aux aléas climatiques, lorsqu'elles sont comparées à la moyenne des autres MRC
- L'**exposition** aux aléas climatiques est **similaire** partout dans la MRC.
- La **sensibilité plus faible** peut s'expliquer par des ressources en santé mieux préparées à faire face à un aléa et une population qui a un niveau de littératie significativement plus favorable. De plus, le taux de travailleurs exposés à un niveau élevé de contraintes physiques est plus faible que dans les autres municipalités.
- La **capacité d'adaptation plus faible** peut s'expliquer par une capacité de prévention plus faible que les autres MRC, mais celles-ci sont supérieures à la moyenne pour la capacité de rétablissement.

Pour en savoir davantage ou pour obtenir un soutien de la Direction de santé publique du CISSS de Chaudière-Appalaches : Charles-Olivier Fortier, conseiller cadre en lutte aux changements climatiques et développement durable
charles-olivier.fortier@ciSSSca.ssss.gouv.qc.ca