MRC DE BEAUCE-SARTIGAN

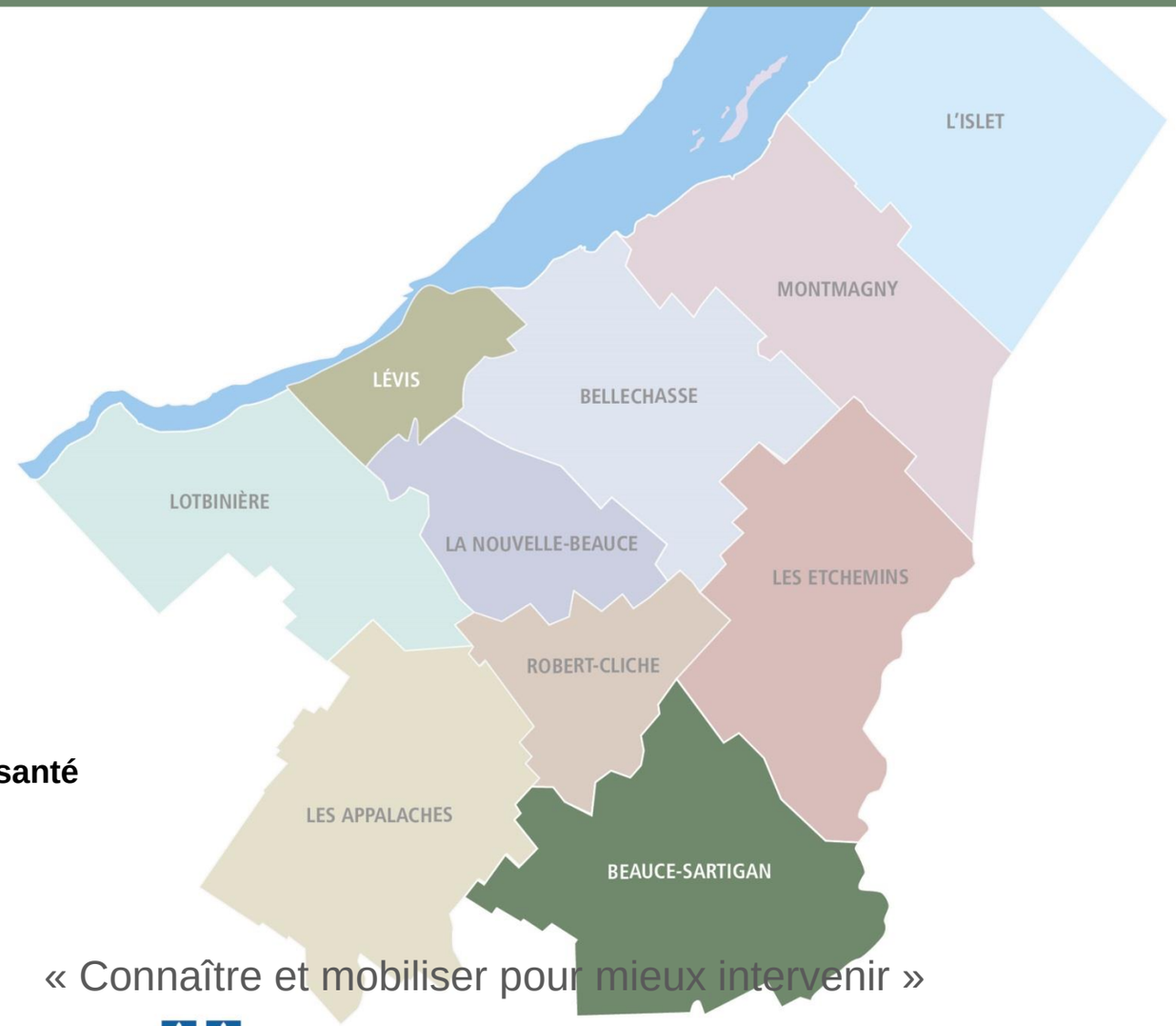

3E CARACTÉRISATION DE NOS COMMUNAUTÉS LOCALES DE CHAUDIÈRE-APPALACHES : CHEMIN PARCOURU DEPUIS 2006

Recueil :
de l'indice de défavorisation matérielle et sociale,
d'un indice de l'état des communautés locales
et de données sociodémographiques, économiques et de santé
2006 et 2016

Direction de santé publique, 2021

« Connaître et mobiliser pour mieux intervenir »

Québec

3e Caractérisation de nos communautés locales de Chaudière-Appalaches : chemin parcouru depuis 2006, MRC de Beauce-Sartigan est une production du Centre intégré de santé et de services sociaux (CISSS) de Chaudière-Appalaches, 363, route Cameron, Sainte-Marie (Québec) G6E 3E2, Téléphone : 418 386-3363

Auteure :

Sylvie Veilleux
Technicienne en recherche psychosociale
Équipe de planification, vigie, surveillance et soutien méthodologique, Direction de santé publique

Sous la direction de :

Dre Liliana Romero
Directrice de santé publique
Marie Noële Lavoie
Responsable, Bureau de soutien à l'action intersectorielle et aux relations avec la communauté et coordonnatrice du Service de promotion de la santé, prévention et Organisation communautaire

Avec la contribution de :

L'Équipe projet régional de la 3e Caractérisation des communautés locales :

François Baril, organisateur communautaire
Andréanne Beaudry, organisatrice communautaire
Marie-Ève Beauregard, médecin-conseil en prévention promotion
Joanie Chamberland, stagiaire en travail social de l'Université du Québec à Rimouski (UQAR)
Olivier Duval, organisateur communautaire
André Jean, agent d'information, Direction de santé publique
Odette Laplante, médecin-conseil en surveillance de l'état de santé et en prévention promotion
Pierre-Yves Leclerc, stagiaire en travail social de l'Université du Québec à Rimouski (UQAR)
Éric Lemieux, agent de planification, de programmation et de recherche
Marie-Josée Roy, organisatrice communautaire
Sylvie Veilleux, technicienne en recherche psychosociale
Sarah Vermette, médecin-conseil en surveillance de l'état de santé

Les organisateurs communautaires de la région

Mise en page et révision du texte :

Claudia Evers et Stéphanie Lavallée-Duschesneau
Agentes administratives
Marie-Noëlle Labbé
Technicienne en administration

Le présent document est disponible sur le site Internet du CISSS de Chaudière-Appalaches à l'adresse suivante : https://www.cisssca.com/accueil/

Lorsque le contexte l'exige, le genre masculin utilisé dans ce document désigne aussi bien les femmes que les hommes.

Toute reproduction partielle de ce document est autorisée et conditionnelle à la mention de la source.

Dépôt légal
Bibliothèque et Archives nationales du Québec, 2021
Centre intégré de santé et de services sociaux de Chaudière-Appalaches, 2021

AVANT-PROPOS

Les recueils de la 3e Caractérisation des communautés locales de Chaudière-Appalaches dévoilent une région composée d'une belle et grande mosaïque de 236 communautés locales, diversifiées et hautes en contrastes sur les plans sociodémographique, économique et de la santé.

Le développement de nos communautés représente un important levier pour promouvoir la qualité et les conditions de vie de notre population. Voilà pourquoi la démarche de la Caractérisation des communautés locales est menée en Chaudière-Appalaches. Celle-ci vise à améliorer la qualité de vie et la santé des communautés locales en s'appuyant sur une connaissance et une compréhension fine de celles-ci. Elle favorise ainsi le développement d'une vision commune entre partenaires et des actions mieux ciblées. Une bonne connaissance des communautés locales constitue assurément une base pour la mobilisation et le passage à l'action dans une perspective d'équité sociale, économique et de santé.

Cette 3e édition de la Caractérisation des communautés locales de Chaudière-Appalaches est le fruit d'une collaboration entre plusieurs partenaires. Les statistiques produites sont tirées de données de Statistique Canada, mais également d'autres sources de données détenues par le ministère de la Santé et des Services sociaux (MSSS), par les quatre centres de services scolaires de la région (CSS) et par la Direction de la protection de la jeunesse (DPJ) de notre Centre intégré de santé et de services sociaux (CISSS).

De par son expertise, l'Institut national de santé publique (INSPQ) a aussi contribué aux travaux et à certains calculs. La compilation et l'analyse de statistiques intersectorielles à partir de différentes sources posaient, certes, plusieurs défis, mais la valeur ajoutée au résultat obtenu est sans équivoque. Soulignons aussi la précieuse collaboration de l'Équipe projet régional de la 3e Caractérisation des communautés locales, du Bureau de soutien à l'action intersectorielle et aux relations avec la communauté, du Service de promotion de la santé, prévention et Organisation communautaire, de l'Équipe de planification, vigie, surveillance et soutien méthodologique, ainsi que du Comité consultatif régional sur la Caractérisation des communautés locales de Chaudière-Appalaches pour ses avis et ses recommandations quant à la production, la diffusion et l'utilisation du recueil.

Au nom de la Direction de santé publique et de l'ensemble du CISSS de Chaudière-Appalaches, je tiens à remercier tous ces partenaires contribuant à la réussite de la démarche de la Caractérisation des communautés locales.

C'est avec plaisir que je vous invite à découvrir cet outil précieux afin de mieux connaître nos communautés, de contribuer à améliorer leurs conditions de vie et ainsi permettre à un plus grand nombre de personnes de grandir, se développer, travailler, s'épanouir et vieillir en santé dans la région de la Chaudière-Appalaches.

Liliana Romero

Liliana Romero, MD, MSc., FRCPC
Directrice de santé publique de Chaudière-Appalaches

TABLE DES MATIÈRES

LA MISE EN CONTEXTE 6

LA PRÉSENTATION DU DOCUMENT 6

QUELQUES CONSIDÉRATIONS MÉTHODOLOGIQUES 7

LA PRÉSENTATION DES RÉSULTATS 15

QUELQUES FAITS SAILLANTS DE LA SITUATION ACTUELLE (EN 2016[1]) 16

QUELQUES FAITS SAILLANTS DE L'ÉCART ENTRE DEUX PÉRIODES 18

LA LISTE DES FIGURES, TABLEAUX ET CARTES 20

LES RÉSULTATS 26

Section 1 : La délimitation géographique 26

Section 2.1 : L'indice de défavorisation matérielle et sociale, ainsi que ses composantes 28

Section 2.2 : Un indice de l'état des communautés locales, ses trois composantes et ses quatre indicateurs de santé et du bien-être 80

Section 3 : Des éléments pour mesurer des vulnérabilités 120

Section 4 : Données détaillées des indicateurs démographiques et socioéconomiques (données brutes) 135

L'ANNEXE 1 : LA DÉFINITION DES INDICATEURS 492

La mise en contexte

En 2009, la Direction de santé publique de Chaudière-Appalaches publiait les portraits de la « Caractérisation des communautés locales » pour chacun des 10 territoires de la région. Cette première édition se basait sur les travaux de Réal Boisvert et constituait la première Caractérisation des communautés locales. La région comportait 200 communautés locales, à cette première édition. Les « communautés locales » sont des entités relativement homogènes aux plans humain et géographique, regroupant des résidents ayant un certain sentiment d'appartenance ou partageant des affinités. Elles sont délimitées à partir des aires de diffusion de Statistique Canada. Elles sont identifiées lors de consultations auprès des acteurs locaux.

Se basant sur les travaux de la première édition, une deuxième, avec la modification des découpages des communautés locales, a été réalisée. Cette deuxième édition comportait 236 communautés locales. Des recueils ont ainsi été publiés en 2017, pour chaque territoire de municipalité régionale de comté (MRC). Un recueil régional est ajouté à ces recueils. Ces outils s'inscrivaient en continuité aux portraits de 2009, mais avec des ajouts d'indicateurs et avec, particulièrement, une modification des découpages et des sources de données.

Pour cette troisième édition, le but visé demeure le même : raffiner les connaissances sur les communautés locales et soutenir le développement des communautés en alimentant les discussions sur les dynamiques de coopération, d'entraide, de partenariat et de mobilisation des acteurs locaux et des populations. Un comité consultatif régional a été mis sur pied pour des conseils, des avis ou des recommandations quant à la production, la diffusion et l'utilisation de la 3e Caractérisation des communautés locales, dans une perspective d'amélioration des conditions de vie. D'autres outils de mobilisation pourront être diffusés en 2021, tels que des ateliers d'appropriation, des fiches ou des tutoriels. D'autres travaux contribueront au dialogue avec les acteurs locaux et régionaux pour apprécier l'état des communautés locales.

La présentation du document

Ces recueils s'inscrivent dans l'exercice de la Santé publique, du rôle de surveillance continue de l'état de santé de la population de même que de ses facteurs déterminants.

Ce partage de connaissances auprès des partenaires peut contribuer à renforcer l'efficacité des actions auprès de l'ensemble de la population, et ce, pour agir contre les inégalités sociales de santé, pour permettre de mieux cibler les interventions selon les besoins et pour alimenter le partenariat avec les acteurs locaux et les populations.

Le présent recueil regroupe diverses données portant sur la défavorisation matérielle et sociale, un indice de l'état des communautés locales, incluant des données de santé et de bien-être, ainsi que plusieurs données détaillées portant sur la démographie, les familles, l'économie, le revenu et la santé. Un recueil régional sera aussi diffusé à la suite des recueils par MRC.

Ce recueil constitue une référence de base pour une appropriation dans les milieux. Il est composé majoritairement de tableaux et de cartes de données issues des années 2006 et 2016, ou des années qui les entourent. Ce recueil regroupe plus de 100 tableaux composés d'indicateurs et présente des nombres, des proportions ou des taux, ainsi que des écarts. À partir des cartes, une analyse géographique des caractéristiques (différents indicateurs) des communautés locales de la MRC a été produite pour aider à comprendre le milieu. L'analyse de comparaison entre deux périodes se définit aussi comme une des valeurs ajoutées à cette troisième édition.

Une section portant sur une analyse par communauté locale, laquelle est réalisée à partir d'un choix d'indicateurs, qui fait ressortir certains éléments de vulnérabilité, a été ajoutée à cette troisième édition.

Quelques considérations méthodologiques

1. Les limites et les sources communes aux différentes sections

1. Les recensements de 2006 et 2016 comme source principale

Deux demandes de compilation spéciale auprès de Statistique Canada à partir des données des Recensements de 2006 et de 2016, avec les découpages de 2016, constituent les sources principales des travaux des sections démographiques et économiques, incluant l'indice de défavorisation matérielle et sociale[1].

Les données sur la démographie, les ménages et les familles sont intégrales, alors que celles sur l'économie sont échantillonnées.

La limite de l'arrondissement aléatoire, avec multiple de 5 et parfois de 10, est toujours en vigueur et a un impact majeur dans le cas de petits nombres. La prudence est donc requise pour l'interprétation des données issues du recensement, particulièrement dans le cas de faibles prévalences. Elle vise la confidentialité. Cette limite s'applique pour les données intégrales et échantillonnées.

Le recensement de 2016

Le taux de réponse de collecte au questionnaire détaillé du recensement de 2016 s'est établi à 97,8 %, soit le meilleur taux jamais enregistré. Un tel taux de réponse permet de fournir des renseignements de grande qualité pour presque toutes les collectivités du Canada.

Le recensement de 2016 comparativement à celui de 2006

Les données utilisées dans le présent recueil sont échantillonnées pour les données sur l'économie. Le questionnaire détaillé est utilisé en 2016 avec un échantillon de 25 %, alors que l'échantillon est de 20 % pour l'année 2006.

La limite de l'erreur d'échantillonnage étant la différence entre une estimation calculée à partir de l'échantillon et la valeur qui aurait été obtenue par un recensement utilisant les mêmes méthodes de collecte de données auprès de toutes les personnes de la population, s'applique donc pour les deux années des recensements.

Les données sur les personnes seules et l'état matrimonial légal portent sur l'ensemble de la population.

[1] Les numéros de produits sont : CO-2069 et CO-2105

Pour le revenu (données échantillonnées)

La date du recensement de 2006 est le 16 mai 2006, mais l'année de référence du revenu est 2005, tandis que l'année du recensement de 2016 est le 10 mai 2016, mais l'année de référence du revenu est 2015.

Pour 2006, deux méthodes de collecte ont été utilisées : l'autodéclaration et les données administratives. Les répondants pouvaient choisir d'autoriser Statistique Canada à utiliser les fichiers de données fiscales fournis par l'Agence du revenu du Canada.

Dans le contexte du recensement de 2016, Statistique Canada a recueilli pour la première fois les renseignements sur le revenu uniquement à partir des sources de données administratives. L'utilisation de données administratives a non seulement réduit le fardeau de réponse, mais a aussi augmenté la qualité et la quantité des données sur le revenu qui sont disponibles. Ainsi, dans le questionnaire, il a été mentionné aux répondants : « Afin de réduire le nombre de questions dans ce questionnaire, Statistique Canada utilisera vos données sur le revenu provenant des dossiers de déclaration d'impôt sur le revenu des particuliers et de prestations ».

Pour 2016, les renseignements sur le revenu ont été recueillis pour l'ensemble de la population, mais les produits normalisés sont fondés uniquement sur la population des 15 ans et plus vivant dans les ménages privés, et ce, dans le but d'améliorer la comparabilité entre les questionnaires abrégés et détaillés, ainsi que pour des soucis de qualité des données dans certains types de logements collectifs. Plus de détails sont offerts dans la section qualité des données du Guide de référence sur le revenu, Recensement de la population, 2016.

Pour la scolarité et le travail (données échantillonnées)

Tandis que les concepts sur la scolarité énoncés dans le recensement de 2016 sont les mêmes que pour les recensements précédents, des changements ont été apportés en 2016 au libellé et à la présentation des questions sur la scolarité, afin d'améliorer l'exactitude des données et de réduire le fardeau des répondants. Les données portent sur les personnes de 15 ans et plus vivant dans les ménages privés.

2. Les sources pour les indicateurs de santé

Les indicateurs de l'état de santé et de bien-être proviennent d'autres sources et ont fait l'objet d'une précieuse collaboration avec des partenaires intersectoriels.

- L'allocation aléatoire dans les communautés locales par codes postaux a été réalisée par l'Institut national de santé publique du Québec (INSPQ).
- La mortalité et la mortalité prématurée sont issues du fichier des décès provenant du ministère de la Santé et des Services sociaux.
- Les données sur les élèves handicapés ou en difficulté d'adaptation et d'apprentissage (EHDAA) ont été fournies par les responsables des quatre centres de services scolaires.
- Pour les signalements retenus, la directrice de la Direction de la protection de la jeunesse (DPJ), en collaboration avec le responsable du système d'information Projet intégration jeunesse (PIJ), ont fourni et validé les données.

3. La définition des indicateurs

Une définition est ajoutée à l'annexe 1 dans un tableau. La définition est issue du dictionnaire des recensements de 2006 et 2016 pour les indicateurs provenant des recensements et elle est tirée des documents de référence pour les données de santé et de bien-être.

B. Les considérations méthodologiques selon les sections

1. La délimitation géographique

Les **« communautés locales »** sont des entités relativement homogènes aux plans humain et géographique, regroupant des résidents ayant un certain sentiment d'appartenance ou partageant des affinités. Elles sont délimitées à partir des aires de diffusion de Statistique Canada. Les aires de diffusions sont les plus petites unités disponibles utilisées pour les recensements. Dans la région, la population des aires de diffusion varie de 95 à 2 655 habitants. Elles ont été regroupées lors de consultations auprès des acteurs locaux. La première édition de la caractérisation a utilisé cette notion pour définir 200 communautés locales dans la région.

La délimitation a été mise à jour lors de consultations auprès des partenaires dans le contexte de la deuxième édition de la caractérisation. Suite aux avis et rencontres, 236 communautés locales ont été ainsi été définies dans la 2e édition. Elles représentent des municipalités, des divisions de municipalités dans le cas de plus grandes villes ou des regroupements de municipalités dans le cas de petites municipalités.

Pour cette 3e édition, une brève consultation des partenaires a été réalisée. Ainsi, les organisateurs communautaires ont été invités à choisir, au printemps 2019, si le découpage de la 2e édition, produite en 2016-2017, convenait à leurs besoins pour la 3e édition. Les mêmes découpages que la 2e édition (2017-2018) ont donc été privilégiés par l'ensemble des partenaires consultés. On y retrouve le même nombre de découpages, avec les mêmes délimitations géographiques qu'à la 2e édition.

Les municipalités : L'ajout de la donnée de la municipalité intercalée dans les tableaux de données brutes (non ajustées) sur la sociodémographie et l'économie est le seul changement concernant la notion des territoires pour cette 3e édition.

Les zones : Elles sont des regroupements de communautés locales élaborés par consultation des partenaires à la 2e édition. Chaque MRC compte entre 2 et 3 zones représentées par le nord ou le sud. La Ville de Lévis a utilisé le découpage de ses anciennes municipalités (2001) comme référence et ainsi obtenir 9 zones.

2. Deux indices :

2.1-L'indice de défavorisation matérielle et sociale

La défavorisation se définit comme :

> *Un état observable et démontrable de désavantage relatif face à la communauté locale ou à l'ensemble de la société à laquelle appartient l'individu, la famille et le groupe. Ainsi, une personne est considérée comme défavorisée si elle se situe, pour l'une ou pour plusieurs caractéristiques, sous le niveau atteint par la majorité des citoyens ou qui est jugé acceptable dans la société. Cette défavorisation peut prendre deux formes principales, l'une matérielle, l'autre sociale[2] ».*

« La dimension matérielle reflète la privation de biens et de commodités de la vie courante des personnes résidant dans un territoire et ayant comme conséquence un manque de ressources matérielles (évaluée par l'éducation, l'emploi et le revenu)[3] ». En d'autres mots, les trois indicateurs de la défavorisation matérielle reflètent le bien-être matériel (accès aux biens et aux commodités)[4]

« La dimension sociale renvoie à la fragilité du réseau social, de la famille à la communauté (évaluée par le fait de vivre seul, d'être monoparental et d'être séparé, divorcé ou veuf)[5] ». En d'autres mots, les trois indicateurs de la défavorisation sociale reflètent la force du réseau social (famille et communauté)[6].

L'indice de défavorisation matérielle et sociale a été calculé par l'INSPQ de la même façon qu'en 2009 et qu'en 2017-2018. Deux composantes de la défavorisation sont étudiées. La première composante, matérielle, est mesurée par les trois indicateurs suivants : le taux d'inoccupation chez les 15 ans et plus, la faible scolarité des 15 ans et plus et le revenu moyen des 15 ans et plus. La deuxième composante, sociale, est mesurée par les trois indicateurs suivants : les personnes vivant seules chez les 15 ans et plus, les familles monoparentales, peu importe l'âge des enfants et les personnes séparées, divorcées ou veuves chez les 15 ans et plus.

Les proportions des cinq indicateurs sont ajustées selon l'âge et le genre pour permettre une meilleure comparaison entre les territoires. Les familles monoparentales ne nécessitent pas d'ajustement de taux. À titre d'exemple, cet ajustement permet d'éliminer de l'analyse ce genre de constat : La faible scolarité s'explique par la proportion plus importante qu'ailleurs de personnes âgées dans notre communauté locale.

L'indice qui comporte deux échelles (matérielle et sociale) est divisé en quintiles correspondant aux niveaux de défavorisation. Chaque communauté locale est placée dans une case correspondant à la situation matérielle (dans l'axe vertical, de très favorisée : Q1, à très défavorisée : Q5) et à sa situation sociale (dans l'axe horizontal, de très favorisée : Q1, à très défavorisée : Q5). Les communautés locales peuvent être incluses dans l'une des 25 cases du tableau correspondant à leur positionnement matériel et social.

On retrouve à une extrémité des communautés locales classées comme très favorisées (Q1-Q1) et tout près, il existe des communautés classées comme plutôt favorisées aux plans matériel et social (cases Q2-Q1, Q1-Q2 et Q2-Q2). Ensemble, elles figurent dans la catégorie 1 du classement en 5 catégories. Ces communautés occupent une position favorable par rapport aux autres communautés locales.

À l'autre extrémité, on retrouve des communautés très défavorisées (Q5-Q5) et tout près, des communautés locales sont classées comme plutôt défavorisées aux plans matériel et social. Ces dernières vivent une situation assez préoccupante (cases Q4-Q4, Q4-Q5 et Q5-Q4). Ensemble, elles figurent dans la classe 5 du classement en 5 catégories. Ces communautés locales occupent une position défavorable par rapport aux autres communautés locales.

---

[2] Pampalon, R. *Indice de défavorisation matérielle et sociale : son application au secteur de la santé et du bien-être.* Dans SANTÉ, SOCIÉTÉ ET SOLIDARITÉ N° 1, 2003. Page 192.
Aussi sur le site internet de l'Agence de la santé publique du Canada consulté le 11 novembre 2020 : https://www.canada.ca/fr/sante-publique/services/rapports-publications/promotion-sante-prevention-maladies-chroniques-canada-recherche-politiques-pratiques/vol-29-no-4-2009/indice-defavorisation-pour-planification-sante-canada.html

[3] https://www.inspq.qc.ca/defavorisation/indice-de-defavorisation-materielle-et-sociale

[4] *L'indice de défavorisation matérielle et sociale 2011 dans la Capitale-Nationale : une nouvelle version pour mieux caractériser nos territoires*. Avril 2017. Page 9.

[5] https://www.inspq.qc.ca/defavorisation/indice-de-defavorisation-materielle-et-sociale

[6] *L'indice de défavorisation matérielle et sociale 2011 dans la Capitale-Nationale : une nouvelle version pour mieux caractériser nos territoires*. Avril 2017. Page 9.

Le regroupement en cinq catégories de la défavorisation matérielle et sociale

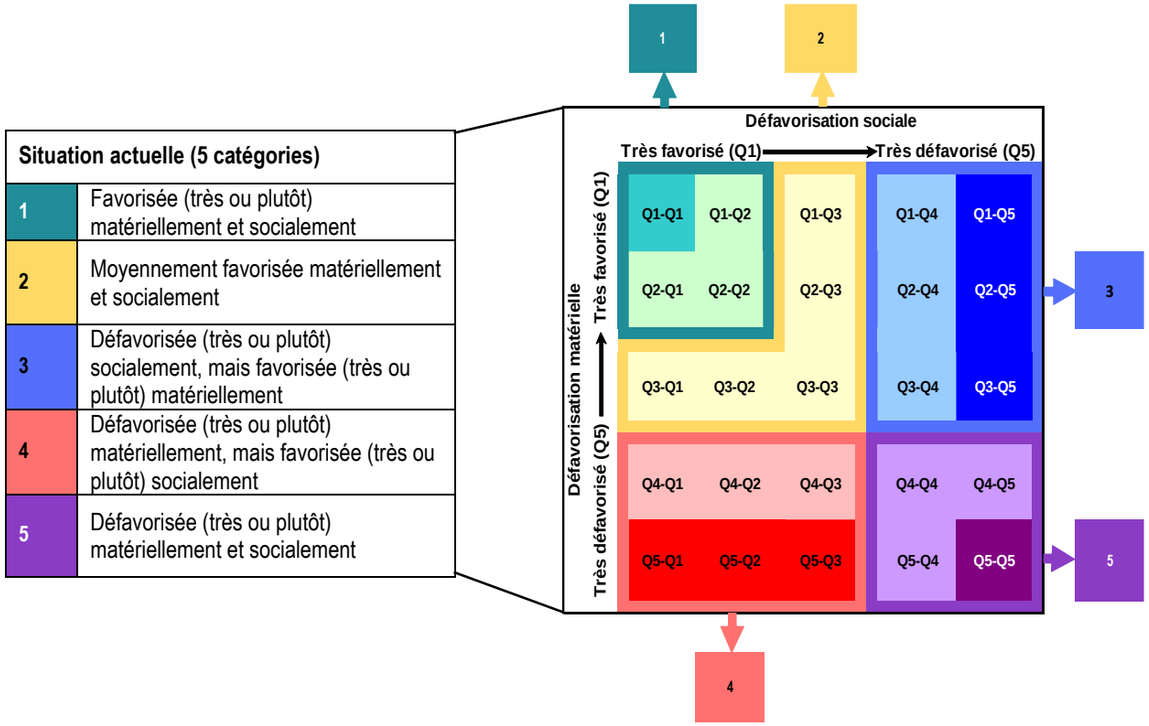

Dans le présent document, deux types de comparaison des résultats sont présentés :

- Les 236 communautés locales de la région, comparaison utile pour connaître la position d'une communauté par rapport à l'ensemble de la région;
- Les communautés locales de la MRC, comparaison utile pour connaître la position d'une communauté par rapport à l'ensemble des communautés locales de la MRC.

La comparaison entre les deux périodes étudiées pour la défavorisation matérielle et sociale

La comparaison la plus valide est celle présentée dans cette 3e édition, quoiqu'elle ne soit pas parfaite. Ainsi, dans cette troisième édition, le nombre de communautés locales (236), les découpages (basés sur 2016), les sources ainsi que les définitions des indicateurs sont assez semblables. Quelques différences sur le recensement sont déjà présentées plus haut. Ces conditions permettent une comparaison assez juste. À titre d'exemple, dans le passé, la première édition ne comportait pas les mêmes découpages que la 2e et la 3e alors que la deuxième édition n'avait pas la même source (l'Enquête nationale auprès des ménages) que les 1res et la 3e.

L'INSPQ souligne toutefois que le premier objectif de l'indice de défavorisation matérielle et sociale est de comparer les territoires entre eux, pour une même année. Les quintiles de chaque communauté sont relatifs aux quintiles des autres communautés d'une année de référence. Dans le contexte de cette troisième édition, malgré la grande volonté de vouloir illustrer les améliorations et les détériorations d'un seul coup d'œil, la prudence est ainsi exigée, si on utilise seulement la position relative d'une communauté locale d'une année (ex. : 2006) comparée à sa position relative d'une autre année (ex. : 2016). À titre d'exemple, si la majorité des communautés locales ont accusé des améliorations de plus grande ampleur que la communauté locale en analyse, cela pourrait être la seule explication du changement de sa position. Il est donc pertinent de faire une analyse par communauté locale en regardant les valeurs de l'ensemble des composantes de l'indice de défavorisation matérielle et sociale.

Un exemple d'analyse de la défavorisation matérielle est présenté ci-dessous : une communauté locale peut ne pas avoir changé de façon drastique lorsqu'on regarde ses valeurs des trois indicateurs (détérioration mineure de la scolarité et de l'emploi, légère amélioration du revenu). Cependant, les autres communautés de la région ont dans l'ensemble fait de meilleurs progrès entre 2006 et 2016, de sorte que relativement au reste de la région, cette communauté locale a vu son quintile de défavorisation matérielle passer de 1 à 3[7].

[7] INSPQ, 2019, Analyse fournie lors du calcul de l'indice pour Chaudière-Appalaches

2.2- Un indice de l'état des communautés locales

L'indice de l'état des communautés locales a été construit à partir de l'indice de défavorisation matérielle et sociale et de quatre indicateurs de santé et de bien-être (mortalité totale, mortalité avant 75 ans, signalements retenus au Centre jeunesse et EHDAA).

Cet indice explore l'état de la communauté locale relativement aux autres communautés locales. La mesure est donc relative et non absolue. La position d'une communauté locale est influencée par la position des autres communautés locales.

- L'indice de défavorisation matérielle et sociale a été calculé par l'INSPQ et l'analyse en composante principale (ACP) a détecté deux composantes : une matérielle et une sociale.
- Par la suite, les quatre indicateurs suivants ont été combinés dans un modèle :
  - La mortalité est mesurée à l'aide de deux indicateurs : la mortalité totale et la mortalité avant 75 ans (prématurée). Les données de mortalité ont été ajustées en fonction de l'âge et du genre.
  - Les données de signalements retenus et d'EHDAA sont des données brutes rapportées à la population spécifique au groupe d'âge touché : les 0 à 17 ans pour les signalements et les 5 à 17 ans pour les EHDAA.
  - Une analyse en composante principale (ACP) comprenant ces quatre indicateurs a été réalisée et a fait ressortir une seule composante.
- À partir de ces deux modèles et l'obtention de trois cotes, un poids égal a été attribué à chaque dimension : matérielle, sociale, ainsi que santé et bien-être. Une répartition en quintile des communautés locales en fonction de la population de l'année milieu a été réalisée pour chaque cote. La somme de chaque quintile, répartie en fonction de la population, sert de finalité au regroupement en trois catégories.
- Les analyses de fiabilité ayant porté sur la comparaison avec les 236 communautés locales, combinées au fait que l'indice est plutôt exploratoire de par sa méthode de combinaison de deux modèles, une seule comparaison est proposée, soit celle avec les 236 communautés locales de la région. Cependant, pour les autres indicateurs et indices, la comparaison par MRC est aussi offerte.
- Après ces travaux méthodologiques, il en résulte 3 catégories de communautés locales selon un indice de l'état des communautés locales pour une seule comparaison, soit avec les 236 communautés locales de la région :

État des communautés locales (situation actuelle)	
Q1-Q2	Plus avantagées
Q3	Dans la moyenne
Q4-Q5	Moins avantagées
	Au moins un des quatre indicateurs de santé et bien-être obtient un coefficient de variation supérieur à 33,3 %

  - **Les communautés locales plus avantagées** : Elles ont habituellement une situation favorable au plan socioéconomique et sociosanitaire, malgré que parfois, certaines caractéristiques demeurent préoccupantes. Deux composantes ou plus, parmi les trois composantes, les situent dans les plus avantagées de la région. Elles regroupent 40 % de la population de la région.
  - **Les communautés locales dans la moyenne** : Elles se situent dans la moyenne, ayant généralement une situation socioéconomique moyenne et un état de santé et de bien-être moyen. Certaines caractéristiques favorables sont parfois contrebalancées par des caractéristiques défavorables. Le terme « dans la moyenne » est utilisé pour faciliter la description. Dans les faits, on retrouve dans cette catégorie : 10 % de la population ayant un résultat en dessous de la médiane et 10 % de la population ayant un résultat au-dessus de la médiane, pour un total de 20 % de la population de la région.
  - **Les communautés locales moins avantagées** : Elles vivent un certain niveau de défavorisation matérielle ou sociale ou des problèmes de santé et de bien-être relativement importants. Deux composantes ou plus, parmi les trois composantes, les situent dans les moins avantagées de la région. Elles regroupent 40 % de la population de la région.
- À noter que cet indice remplace la typologie exploratoire de la première édition de la caractérisation des communautés locales. Ainsi, les résultats ne peuvent pas être comparés avec les résultats présentés dans la première édition pour plusieurs raisons : la méthode de calcul, le nombre d'années choisi et des indicateurs légèrement différents.
- La comparaison de l'indice des années entourant 2006, avec celui des années entourant 2016, est présentée dans cette troisième édition et elle offre une meilleure comparaison, car l'ensemble de la méthodologie est la même.

L'utilité d'un indice de l'état des communautés locales

Sans être un modèle théorique universel, c'est un indice pour susciter les échanges.

Il peut aider à discuter de l'amélioration des conditions de vie et des potentiels individuels et collectifs, ce qui correspond au développement des communautés à l'échelle du territoire vécu[8]*.*

Ce développement doit se faire en fonction des besoins, des intérêts et des particularités des communautés elles-mêmes. Il concerne toutes les communautés locales puisque chacune d'elles a un potentiel spécifique qui doit être mis en valeur[9]*.*

Une communauté ne saurait mieux se développer qu'à partir de ses forces, de sa capacité de se mettre en mouvement, bref de son potentiel spécifique. Et, à l'évidence, chaque communauté a un potentiel de développement qui lui est propre, quel qu'en soit le type. L'idée consiste à faire remonter les perceptions des acteurs au regard des forces et des faiblesses qu'ils estiment être celles des communautés locales de leur territoire[10] *.*

[8] Paul Bernard, Michel Bernier, Johanne Boisjoly et Jean-Michel Cousineau (2002), *Comment mesurer le développement social,* Rapport de l'équipe CQRS sur les indicateurs synthétiques, page 20. Cité dans Boisvert R. *Les indicateurs de développement des communautés : Vers le déploiement d'un dispositif national de surveillance.* RAPPORT GÉNÉRAL. Octobre 2007. Pages 5 et 29.

[9] Boisvert R. *Les indicateurs de développement des communautés : Vers le déploiement d'un dispositif national de surveillance.* RAPPORT GÉNÉRAL. Octobre 2007. Page 47.

[10] Boisvert R. *Les indicateurs de développement des communautés : Transfert des connaissances et expérimentation de la fiche d'appréciation du potentiel des communautés; Compte rendu détaillé*. Octobre 2008, Page 12.

FIGURE 1 : Visuel des catégories d'un indice de l'état des communautés locales : un positionnement des communautés locales selon trois composantes : défavorisation matérielle, défavorisation sociale et état de santé et bien-être, avec un poids égal pour chacune des composantes

Leur nom :	**Plus avantagées**		**Dans la moyenne**	**Moins avantagées**	
Leur définition :	**Elles ont habituellement une situation favorable aux plans socioéconomique et sociosanitaire, malgré que parfois, certaines caractéristiques demeurent préoccupantes. Deux composantes ou plus, parmi les trois composantes, les situent dans les plus avantagées de la région.**		**Elles se situent dans la moyenne, ayant généralement une situation socioéconomique moyenne et un état de santé et de bien-être moyen. Certaines caractéristiques favorables sont parfois contrebalancées par des caractéristiques défavorables.**	**Elles vivent un certain niveau de défavorisation matérielle ou sociale ou des problèmes de santé et de bien-être relativement importants. Deux composantes ou plus, parmi les trois composantes, les situent dans les moins avantagées de la région.**	
La répartition en quintile de population :	**Q1**	**Q2**	**Q3**	**Q4**	**Q5**
La proportion de la population présente dans chaque catégorie :	**40 % de la population**		**20 % de la population**	**40 % de la population**	
La proportion des communautés locales de la région, en 2016, lorsque comparées aux 236 communautés locales de Chaudière-Appalaches :	**38 % des communautés locales**		**26 % des communautés locales**	**36 % des communautés locales**	

- La figure illustre bien que la catégorie « dans la moyenne » représente 20 % de la population régionale provenant des communautés locales qui obtiennent des résultats se situant de 10 % au-dessus de la médiane et de 10 % en dessous de la médiane, alors que les catégories « plus avantagées » et « moins avantagées » représentent, chacune, 40 % de la population de la région.
- La répartition est effectuée en fonction de la population et non selon les communautés locales. À titre d'exemple, on observe que dans la catégorie « moins avantagées », on retrouve 40 % de la population régionale, mais cela représente 38 % des communautés locales car les communautés locales sont de taille différente.

3. L'analyse par communauté locale à partir d'un choix d'indicateurs : des éléments pour mesurer des vulnérabilités

- La suggestion d'élaborer un tableau, regroupant un certain nombre d'indicateurs choisis et provenant de l'ensemble du recueil, a permis de produire cette section.
- L'objectif est de dégager les communautés locales qui cumulent plusieurs vulnérabilités, tant à partir de données brutes que standardisées, et de valider si ces communautés locales concordent avec celles qui ressortent à partir des deux indices produits.
- Ce tableau permet également d'identifier des éléments positifs pour les communautés locales.
- La valeur ajoutée à cette section est de permettre de consulter la situation des municipalités qui sont regroupées ou divisées pour devenir des communautés locales.
- À partir d'un tableau de neuf éléments de vulnérabilités socioéconomiques utilisés dans le territoire de Robert-Cliche, l'Équipe projet régionale et les organisateurs communautaires de l'ensemble de la région ont bonifié ce choix pour en arriver à 13 indicateurs et 2 indices, dont un contient deux comparaisons, pour en arriver à 16 éléments pour mesurer des vulnérabilités.

4. Les données détaillées : démographiques, sociales et économiques

- Dans cette partie, l'analyse est réalisée par indicateur. Chaque tableau comprend les données d'un seul indicateur et de ses composantes (numérateur, dénominateur, proportion ou taux) pour les situations de 2006, de 2016, ainsi que l'écart entre les deux années. Une seule source de données a été utilisée pour les données sociodémographiques et économiques : les recensements de 2006 et de 2016 provenant de Statistique Canada. Les limites sont déjà présentées au début de la section, car c'est une source commune avec la section 2.
- L'écart est calculé pour le nombre et la proportion. L'écart pour la population est un taux d'accroissement, alors que pour les autres indicateurs, le calcul est une différence entre deux proportions.
- Des outils d'analyse comme des clignotants de couleurs, des drapeaux, des flèches, des hachures aideront à mieux comprendre les nombreuses données en comparant les valeurs à la MRC, la région et au Québec.
- Si la littérature en santé publique démontre que ces indicateurs sont jugés comme des facteurs de risque de défavorisation, ils portent les couleurs orangées, tandis que ceux jugés comme des facteurs de protection portent le vert. Les indicateurs dont la littérature n'a pas recensé des effets sur la santé ou que les effets peuvent aller dans les deux sens, s'habilleront de grisé.

L'annexe 1 : La définition des indicateurs

- Cette dernière section comprend un tableau listant les indicateurs, le numéro du tableau correspond et une brève définition de l'indicateur. Les définitions proviennent majoritairement des Dictionnaires des recensements de Statistique Canada.
- On y retrouve ainsi plus de 100 indicateurs portant sur la démographie, les familles, les ménages, les logements, le travail, le revenu et la scolarité.

La présentation des résultats

FIGURE 2 : Schéma de la structure d'analyse des indicateurs

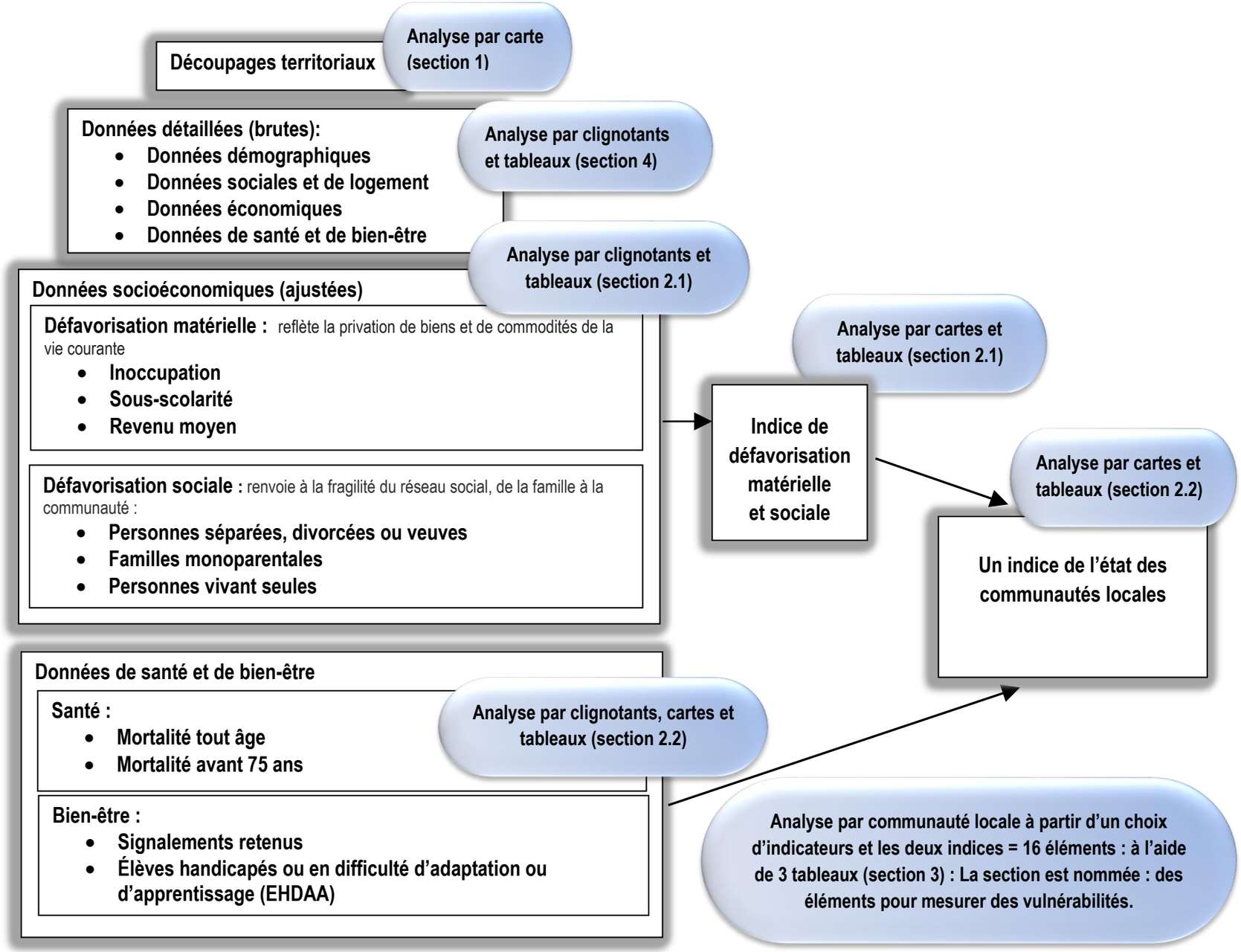

Adapté de la Première édition de la Caractérisation de 2009

Quelques faits saillants de la situation actuelle (en 2016[1])

Quelques indicateurs décrivant globalement la MRC de Beauce-Sartigan

- Un territoire comptant 26 communautés locales, 16 municipalités et 2 zones.
- La population des communautés locales représente 12,5 % de la population de la région.
- Environ la moitié des communautés locales (14/26) affichent une croissance, l'autre moitié (12/26) une décroissance. Les communautés locales de Notre-Dame-des-Pins, Secteur UPA (Saint-Georges) et Jersey Mills (Saint-Georges) affichent les croissances les plus élevées.
- Un portait partagé entre les communautés locales pour certains indicateurs. Plusieurs communautés locales de la Ville de Saint-Georges présentent des réalités différentes des autres communautés locales plus rurales (ex. : personnes séparées, divorcées, veuves, familles monoparentales, personnes vivant seules (ménages locataires).

Quelques communautés locales qui se démarquent défavorablement (sections 2 et 3)

- Les trois communautés locales suivantes se distinguent et trouvent une position plus défavorable pour plusieurs indicateurs et les deux indices (indice de l'état des communautés locales et indice de défavorisation matérielle et sociale) : Secteur de l'hôpital ouest (Saint-Georges), Secteur de l'Église ouest (Saint-Georges) et Faubourg (Saint-Georges).
- Quatre communautés locales de Saint-Georges se positionnent dans les communautés très ou assez défavorisées matériellement pour l'ensemble des indicateurs (6) de la défavorisation matérielle et sociale : Faubourg, Secteur de l'Église ouest, Secteur de l'hôpital ouest et Secteur de l'école Aquarelle (comparaison région).
- Cinq communautés locales se positionnent comme moins avantagées (très ou assez) sous les trois volets de l'indice de l'état des communautés locales (santé/bien-être, défavorisation matérielle et sociale) : Secteur de l'Église ouest (Saint-Georges), Faubourg (Saint-Georges), Cité étudiante (Saint-Georges), Secteur de l'école Aquarelle (Saint-Georges) et Saint-Philibert/Butte à Mathieu (Saint-Georges).
    - Les deux communautés locales suivantes : Secteur de l'Église ouest (Saint-Georges) et Faubourg (Saint-Georges) se démarquent, en plus, pour leur position dans les moins avantagées aux quatre indicateurs de santé et de bien-être (mortalité totale , mortalité prématurée, signalements retenus et EHDAA).

Les constats proviennent de divers niveaux de comparaisons (MRC, région et le Québec). Pour obtenir une information plus précise, il est conseillé de se référer aux divers tableaux détaillés. Les tableaux suivants ont principalement été utilisés pour l'analyse : 3.2, 2.5 et 2.15.

Quelques indicateurs qui se démarquent, car la majorité des communautés locales se positionnent défavorablement par rapport au Québec (section 4)

- Valeur moyenne des logements propriétaires inférieure.
- Revenu moyen inférieur chez les 65 ans et plus (tant les hommes que les femmes).
- Proportions inférieures de personnes connaissant les deux langues officielles.
- Proportions supérieures de personnes de 25 à 64 ans et de 65 ans et plus n'ayant pas de diplôme (tant les hommes que les femmes).
- Proportions moins élevées de personnes ayant une scolarité universitaire (BACC et plus), tant chez les hommes que chez les femmes.

Les constats proviennent de la comparaison avec le Québec. Pour obtenir une information plus précise, il est conseillé de se référer aux divers tableaux détaillés.

[1] : ou années qui l'entourent pour les données de santé et de bien-être.

Quelques communautés locales qui se démarquent favorablement (sections 2 et 3)

- La communauté locale de Pozer (Saint-Georges)/Lac-Poulin se distingue et trouve une position plus favorable pour plusieurs indicateurs et les deux indices. Elle se positionne aussi comme plus avantagée sous les trois volets (santé/bien-être, défavorisation matérielle et sociale). Elle se positionne aussi dans les communautés locales très ou assez favorisées matériellement pour l'ensemble des indicateurs de la défavorisation matérielle et sociale (comparaison région).

Les constats proviennent de divers niveaux de comparaisons (MRC, région et le Québec). Pour obtenir une information plus précise, il est conseillé de se référer aux divers tableaux détaillés. Les tableaux suivants ont principalement été utilisés pour l'analyse : 3.2, 2.5 et 2.15.

Quelques indicateurs qui se démarquent, car la majorité des communautés locales se positionnent favorablement par rapport au Québec (section 4)

- Proportions plus élevées de ménages propriétaires.
- Proportions inférieures de ménages consacrant 30 % au logement tant chez les locataires que les propriétaires.
- Proportions inférieures de logements de taille insuffisante.
- Proportions plus faibles de personnes ayant déménagé 5 ans auparavant.
- Proportions plus faibles de personnes vivant sous SFR.
- Proportions plus élevées de travailleurs ayant un emploi dans le même MRC que leur résidence.
- Proportions plus faibles de personnes sans emploi, chez les 15 à 24 ans et chez les hommes ainsi que les femmes de 15 à 64 ans.

Les constats proviennent de la comparaison avec le Québec. Pour obtenir une information plus précise, il est conseillé de se référer aux divers tableaux détaillés.

Quelques faits saillants de l'écart entre deux périodes

Quelques communautés locales qui se démarquent défavorablement (sections 2 et 3)

- Une communauté locale se distingue et détériore sa position pour l'indice de défavorisation matérielle et sociale et pour plusieurs indicateurs socioéconomiques : Faubourg (Saint-Georges).
- La communauté locale de Saint-Gédéon-de-Beauce détériore sa position à l'indice de l'état des communautés locales et à plusieurs indicateurs socioéconomiques.
- Six communautés locales ont détérioré leur position à l'indice de l'état des communautés locales : Saint-Jean-de-la-Lande (Saint-Georges), Saint-Hilaire-de-Dorset/Saint-Évariste-de-Forsyth/La Guadeloupe, Saint-Gédéon-de-Beauce, Saint-Benoît-Labre, Saint-Éphrem-de-Beauce et Notre-Dame-des-Pins.
- Aucune communauté locale n'a connu une détérioration sous les trois volets de l'indice de l'état des communautés locales.
- La communauté locale de Notre-Dame-des-Pins a détérioré sa position pour la plupart des indicateurs parmi les six indicateurs de la défavorisation matérielle et sociale (comparaison région).

Les constats proviennent de la comparaison entre les deux périodes. L'écart est calculé entre la position d'une communauté locale par rapport à sa position à l'année précédente. Pour les indices, la position est définie en comparaison avec les autres communautés locales de la région ou en comparaison avec les autres communautés locales de la MRC. Pour les indicateurs, l'écart est calculé entre la proportion ou la moyenne d'une communauté locale par rapport à sa valeur à l'année précédente. Pour obtenir une information plus précise, il est conseillé de se référer aux divers tableaux détaillés. Les tableaux suivants ont principalement été utilisés pour l'analyse : 3.3, 2.6 et 2.15.

Quelques indicateurs qui se démarquent, car la majorité des communautés locales se positionnent défavorablement (section 4)

- Décroissances de la population de 12 à 17 ans et de 18 à 24 ans.
- Croissances des 65 à 74 ans, tant pour les hommes que les femmes.
- Augmentations des proportions de personnes vivant seules chez 15 à 64 ans.
- Augmentations du coût moyen des logements pour les locataires.

Les constats proviennent de la comparaison entre les deux périodes. L'écart est calculé entre la proportion ou la moyenne d'une communauté locale par rapport à sa valeur à l'année précédente. Pour obtenir une information plus précise, il est conseillé de se référer aux divers tableaux détaillés.

Quelques communautés locales qui se démarquent favorablement (sections 2 et 3)

- Trois communautés locales se distinguent et améliorent leur position pour plusieurs indicateurs, alors que leur position à l'indice de défavorisation (comparaison régionale) et leur position à l'indice de l'état des communautés locales sont en détérioration ou en stabilité : Cité étudiante (Saint-Georges), Secteur de l'hôpital ouest (Saint-Georges) et Notre-Dame-des-Pins.
- La communauté locale de Saint-Martin a amélioré sa position globale pour l'indice de défavorisation matérielle et sociale, alors que sa position s'est détériorée pour trois indicateurs (comparaison région).
- Quatre communautés locales ont amélioré leur position à l'indice de l'état des communautés locales : Saint-René, Saint-Honoré-de-Shenley, Secteur de Club Rendez-vous (Saint-Georges) et Saint-Simon-les-Mines. Aucune n'a amélioré sa position aux trois volets de l'indice de l'état des communautés locales (santé/bien-être, matériel et social).

Les constats proviennent de la comparaison entre les deux périodes. L'écart est calculé entre la position d'une communauté locale par rapport à sa position à l'année précédente. Pour les indices, la position est définie en comparaison avec les autres communautés locales de la région ou en comparaison avec les autres communautés locales de la MRC. Pour les indicateurs, l'écart est calculé entre la proportion ou la moyenne d'une communauté locale par rapport à sa valeur à l'année précédente. Pour obtenir une information plus précise, il est conseillé de se référer aux divers tableaux détaillés. Les tableaux suivants ont principalement été utilisés pour l'analyse : 3.3, 2.6 et 2.15.

Quelques indicateurs qui se démarquent, car la majorité des communautés locales se positionnent favorablement (section 4)

- Augmentations des valeurs des logements propriétaires.
- Augmentations des proportions de personnes ayant un travail dans la même MRC que leur résidence.
- Augmentations des revenus moyens des 25 à 44 ans et des 65 ans et plus, tant les hommes que les femmes, ainsi que des revenus médians des hommes, des femmes et des familles.
- Diminutions des taux d'inoccupation chez les femmes de 25 à 64 ans.
- Augmentations des proportions de personnes connaissant l'anglais et le français.
- Diminutions des proportions de personnes sans diplôme (particulièrement les femmes adultes de 25 à 64 ans, les hommes et les femmes de 25 à 44 ans et les aînés pour les hommes et les femmes).
- Augmentations des proportions de personnes ayant un diplôme universitaire (BACC et plus).
- Diminutions des proportions de personnes vivant sous le SFR.

Les constats proviennent de la comparaison entre les deux périodes. L'écart est calculé entre la proportion ou la moyenne d'une communauté locale par rapport à sa valeur à l'année précédente. Pour obtenir une information plus précise, il est conseillé de se référer aux divers tableaux détaillés.

La liste des figures, tableaux et cartes

FIGURE 1 : Visuel des catégories d'un indice de l'état des communautés locales : un positionnement des communautés locales selon trois composantes : défavorisation matérielle, défavorisation sociale et état de santé et bien-être, avec un poids égal pour chacune des composantes 13
FIGURE 2 : Schéma de la structure d'analyse des indicateurs 15
CARTE 1.1 : Les 26 communautés locales de la MRC de Beauce-Sartigan, selon les délimitations de 2016 27
CARTE 2.1 : Indice de défavorisation matérielle et sociale, pour les 26 communautés locales de la MRC de Beauce-Sartigan, en 2006 et en 2016, lorsque comparées aux 236 communautés locales de la région 29
CARTE 2.2 : Indice de défavorisation matérielle et sociale, pour les 26 communautés locales de la MRC de Beauce-Sartigan, amélioration ou détérioration de leur position entre 2006 et 2016, lorsque comparées aux 236 communautés locales de la région 29
TABLEAU 2.1 : Communautés locales de la MRC de Beauce-Sartigan selon leur positionnement à l'indice de défavorisation matérielle et sociale et leur population, en 2006 et en 2016, lorsque comparées aux 236 communautés locales de la région 31
CARTE 2.3 : Indice de défavorisation matérielle et sociale, pour les 26 communautés locales de la MRC de Beauce-Sartigan, en 2006 et en 2016, lorsque comparées aux 26 communautés locales de la MRC de Beauce-Sartigan 32
TABLEAU 2.2 : Communautés locales de la MRC de Beauce-Sartigan selon leur positionnement à l'indice de défavorisation matérielle et sociale et leur population, en 2006 et en 2016, lorsque comparées aux 26 communautés locales de la MRC de Beauce-Sartigan 33
CARTE 2.4 : Indice de défavorisation matérielle et sociale, pour les 26 communautés locales de la MRC de Beauce-Sartigan, amélioration ou détérioration de leur position entre 2006 et 2016, lorsque comparées aux 26 communautés locales de la MRC de Beauce-Sartigan 34
TABLEAU 2.3 : Indice de défavorisation matérielle et sociale, pour les 26 communautés locales de la MRC de Beauce-Sartigan, en 2006, en 2016 et écart entre 2006 et 2016 36
TABLEAU 2.4 : Indice de défavorisation matérielle et sociale et ses composantes pour les 26 communautés locales de la MRC de Beauce-Sartigan, en 2006 40
TABLEAU 2.5 : Indice de défavorisation matérielle et sociale et ses composantes pour les 26 communautés locales de la MRC de Beauce-Sartigan, en 2016 43
TABLEAU 2.6 : Indice de défavorisation matérielle et sociale et ses composantes pour les 26 communautés locales de la MRC de Beauce-Sartigan, écart entre 2006 et 2016 46
TABLEAU 2.7 : Indice de défavorisation matérielle, pour les 26 communautés locales de la MRC de Beauce-Sartigan, en 2006, en 2016 et écart entre 2006 et 2016 50
TABLEAU 2.8 : Indice de défavorisation sociale, pour les 26 communautés locales de la MRC de Beauce-Sartigan, en 2006, en 2016 et écart entre 2006 et 2016 54
TABLEAU 2.9 : Indicateur 1 (inoccupation chez les 15 ans et plus, données ajustées) de l'indice de défavorisation matérielle, pour les 26 communautés locales de la MRC de Beauce-Sartigan, en 2006, en 2016 et écart entre 2006 et 2016 57
TABLEAU 2.10 : Indicateur 2 (revenu total moyen chez les 15 ans et plus, données ajustées) de l'indice de défavorisation matérielle, pour les 26 communautés locales de la MRC de Beauce-Sartigan, en 2006, en 2016 et écart entre 2006 et 2016 61
TABLEAU 2.11 : Indicateur 3 (faible scolarité chez les 15 ans et plus, données ajustées) de l'indice de défavorisation matérielle, pour les 26 communautés locales de la MRC de Beauce-Sartigan, en 2006, en 2016 et écart entre 2006 et 2016 65
TABLEAU 2.12 : Indicateur 1 (personnes séparées, divorcées ou veuves chez les 15 ans et plus, données ajustées) de l'indice de défavorisation sociale, pour les 26 communautés locales de la MRC de Beauce-Sartigan, en 2006, en 2016 et écart entre 2006 et 2016 69
TABLEAU 2.13 : Indicateur 2 (familles monoparentales, données brutes) de l'indice de défavorisation sociale, pour les 26 communautés locales de la MRC de Beauce-Sartigan, en 2006, en 2016 et écart entre 2006 et 2016 73
TABLEAU 2.14 : Indicateur 3 (personnes vivant seules chez les 15 ans et plus, données ajustées) de l'indice de défavorisation sociale, pour les 26 communautés locales de la MRC de Beauce-Sartigan, en 2006, en 2016 et écart entre 2006 et 2016 77
CARTE 2.5 : Indice de l'état des communautés locales, pour les 26 communautés locales de la MRC de Beauce-Sartigan, en 2004-2005 à 2008-2009 et en 2014-2015 à 2018-2019, lorsque comparées aux 236 communautés locales de la région 81

CARTE 2.6 : Indice de l'état des communautés locales, pour les 26 communautés locales de la MRC de Beauce-Sartigan, amélioration ou détérioration de leur position entre 2004-2005 à 2008-2009 et 2014-2015 à 2018-2019, lorsque comparées aux 236 communautés locales de la région 82
TABLEAU 2.15 : Un indice de l'état des communautés locales et ses trois composantes, pour les 26 communautés locales de la MRC de Beauce-Sartigan, en 2004-2008, en 2014-2018 et écart entre les deux périodes 83
CARTE 2.7 : Mortalité totale, pour les 26 communautés locales de la MRC de Beauce-Sartigan, 2004 à 2008 et 2014 à 2018p, lorsque comparées aux 236 communautés locales de la région 86
CARTE 2.8 : Mortalité totale, pour les 26 communautés locales de la MRC de Beauce-Sartigan, écart entre deux périodes (2004 à 2008 et 2014 à 2018p), lorsque comparées aux 236 communautés locales de la région 87
CARTE 2.9 : Mortalité totale, pour les 26 communautés locales de la MRC de Beauce-Sartigan, 2004 à 2008 et 2014 à 2018, lorsque comparées aux 26 communautés locales de la MRC de Beauce-Sartigan 88
CARTE 2.10 : Mortalité totale, pour les 26 communautés locales de la MRC de Beauce-Sartigan, écart entre deux périodes (2004 à 2008 et 2014 à 2018p), lorsque comparées aux 26 communautés locales de la MRC de Beauce-Sartigan 89
TABLEAU 2.16 :Mortalité totale, pour les 26 communautés locales de la MRC de Beauce-Sartigan, 2004 à 2008, 2014 à 2018p et écart entre les deux périodes 91
CARTE 2.11 : Mortalité prématurée, pour les 26 communautés locales de la MRC de Beauce-Sartigan, 2004 à 2008 et 2014 à 2018p, lorsque comparées aux 236 communautés locales de la région 95
CARTE 2.12 : Mortalité prématurée, pour les 26 communautés locales de la MRC de Beauce-Sartigan, écart entre deux périodes (2004 à 2008 et 2014 à 2018p), lorsque comparées aux 236 communautés locales de la région 96
CARTE 2.13 : Mortalité prématurée, pour les 26 communautés locales de la MRC de Beauce-Sartigan, 2004 à 2008 et 2014 à 2018p, lorsque comparées aux 26 communautés locales de la MRC de Beauce-Sartigan 97
CARTE 2.14 : Mortalité prématurée, pour les 26 communautés locales de la MRC de Beauce-Sartigan, écart entre deux périodes (2004 à 2008 et 2014 à 2018p), lorsque comparées aux 98
26 communautés locales de la MRC de Beauce-Sartigan 98
TABLEAU 2.17 : Mortalité prématurée, pour les 26 communautés locales de la MRC de Beauce-Sartigan, 2004 à 2008, 2014 à 2018p et écart entre les deux périodes 99
CARTE 2.15 : Les signalements retenus au Centre jeunesse, pour les 26 communautés locales de la MRC de Beauce-Sartigan, 2004-2008 à 2014-2018, lorsque comparées aux 236 communautés locales de la région 103
CARTE 2.16 : Les signalements retenus au Centre jeunesse, pour les 26 communautés locales de la MRC de Beauce-Sartigan, écart entre les deux périodes (2004-2005 à 2008-2009 et 2014-2015 à 2018-2019), lorsque comparées aux 236 communautés locales de la région 104
CARTE 2.17 : Les signalements retenus au Centre jeunesse, pour les 26 communautés locales de la MRC de Beauce-Sartigan, 2004-2008 et 2014-2018p, lorsque comparées aux 26 communautés locales de la MRC de Beauce-Sartigan 105
CARTE 2.18 : Les signalements retenus au Centre jeunesse, pour les 26 communautés locales de la MRC de Beauce-Sartigan, écart entre les deux périodes (2004-2008 à 2014-2018 et 2014-2015 à 2018-2019), lorsque comparées aux 26 communautés locales de la MRC de Beauce-Sartigan 106
TABLEAU 2.18 : Signalements retenus, pour les 26 communautés locales de la MRC de Beauce-Sartigan, 2004-2005 à 2008-2009, 2014-2015 à 2018-2019 et écart entre les deux périodes 108
CARTE 2.19 : Les élèves handicapés ou en difficulté d'adaptation ou d'apprentissage (EHDAA), pour les 26 communautés locales de la MRC de Beauce-Sartigan, 2004-2005 à 2008-2009 et 2014-2015 à 2018-2019, lorsque comparées aux 236 communautés locales de la région 112
CARTE 2.20 : Les élèves handicapés ou en difficulté d'adaptation ou d'apprentissage (EHDAA), pour les 26 communautés locales de la MRC de Beauce-Sartigan, écart entre les deux périodes (2004-2005 à 2008-2009 et 2014-2015 à 2018-2019), lorsque comparées aux 236 communautés locales de la région 113
CARTE 2.21 : Les élèves handicapés ou en difficulté d'adaptation ou d'apprentissage (EHDAA), pour les 26 communautés locales de la MRC de Beauce-Sartigan, 2004-2005 à 2008-2009, lorsque comparées aux 26 communautés locales de la MRC de Beauce-Sartigan 114
CARTE 2.22 : Les élèves handicapés ou en difficulté d'adaptation ou d'apprentissage (EHDAA), pour les 26 communautés locales de la MRC de Beauce-Sartigan, écart entre les deux périodes (2004-2005 à 2008-2009 et 2014-2015 à 2018-2019), lorsque comparées aux 26 communautés locales de la MRC de Beauce-Sartigan 115
TABLEAU 2.19 : EHDAA, pour les 26 communautés locales de la MRC de Beauce-Sartigan, 2004-2005 à 2008-2009, 2014-2015 à 2018-2019 et écart entre les deux périodes 116
TABLEAU 3.1 : Des éléments pour mesurer des vulnérabilités, pour les 26 communautés locales de la MRC de Beauce-Sartigan, 2006[1] 121
TABLEAU 3.2 : Des éléments pour mesurer des vulnérabilités, pour les 26 communautés locales de la MRC de Beauce-Sartigan, 2016[1] 125
TABLEAU 3.3 : Des éléments pour mesurer des vulnérabilités, pour les 26 communautés locales de la MRC de Beauce-Sartigan, écart entre 2006[1] et 2016[1] 129
TABLEAU 3.4 : Des éléments pour mesurer des vulnérabilités : définitions 132
TABLEAU 4.1 : Population et taux d'accroissement, pour les 26 communautés locales de la MRC de Beauce-Sartigan, en 2006, en 2011, en 2016 et l'écart entre 2006 et 2011, 2011 et 2016 et 2006 et 2016 137

GRAPHIQUE 4.1 : Accroissement de la population, pour les 26 communautés locales de la MRC de Beauce-Sartigan, entre 2006 et 2011, entre 2011 et 2016 et entre 2006 et 2016 140
TABLEAU 4.2 : Population et répartition dans la MRC, superficie et densité, pour les 26 communautés locales de la MRC de Beauce-Sartigan, en 2006, en 2016 et l'écart entre 2006 et 2016 141
TABLEAU 4.3 : Population habitant un centre de population, pour les 26 communautés locales de la MRC de Beauce-Sartigan, en 2006, en 2016 et l'écart entre 2006 et 2016 144
TABLEAU 4.4 : Âge moyen pour les hommes, les femmes et le total, pour les 26 communautés locales de la MRC de Beauce-Sartigan, en 2006, en 2016 et l'écart entre 2006 et 2016 147
TABLEAU 4.5 : Âge médian pour les hommes, les femmes et le total, pour les 26 communautés locales de la MRC de Beauce-Sartigan, en 2006, en 2016 et l'écart entre 2006 et 2016 150
TABLEAU 4.6 : Population âgée de 0 à 17 ans pour le total genre pour les 26 communautés locales de la MRC de Beauce-Sartigan, en 2006, en 2016 et l'écart entre 2006 et 2016 153
TABLEAU 4.7 : Population âgée de 0 à 5 ans, pour le total genre, pour les 26 communautés locales de la MRC de Beauce-Sartigan, en 2006, en 2016 et l'écart entre 2006 et 2016 156
TABLEAU 4.8 : Population âgée de 6 à 11 ans, pour le total genre, pour les 26 communautés locales de la MRC de Beauce-Sartigan, en 2006, en 2016 et l'écart entre 2006 et 2016 159
TABLEAU 4.9 : Population âgée de 12 à 17 ans, pour le total genre, pour les 26 communautés locales de la MRC de Beauce-Sartigan, en 2006, en 2016 et l'écart entre 2006 et 2016 162
TABLEAU 4.10 : Population âgée de 18 à 64 ans, pour le total genre, pour les 26 communautés locales de la MRC de Beauce-Sartigan, en 2006, en 2016 et l'écart entre 2006 et 2016 165
TABLEAU 4.11 : Population âgée de 18 à 24 ans, pour le total genre, pour les 26 communautés locales de la MRC de Beauce-Sartigan, en 2006, en 2016 et l'écart entre 2006 et 2016 168
TABLEAU 4.12 : Population âgée de 25 à 44 ans, pour le total genre, pour les 26 communautés locales de la MRC de Beauce-Sartigan, en 2006, en 2016 et l'écart entre 2006 et 2016 171
TABLEAU 4.13 : Population âgée de 45 à 64 ans, pour le total genre, pour les 26 communautés locales de la MRC de Beauce-Sartigan, en 2006, en 2016 et l'écart entre 2006 et 2016 174
TABLEAU 4.14 : Population âgée de 65 ans et plus, pour le total genre, pour les 26 communautés locales de la MRC de Beauce-Sartigan, en 2006, en 2016 et l'écart entre 2006 et 2016 177
TABLEAU 4.15 : Population âgée de 65 à 74 ans et plus, pour le total genre, pour les 26 communautés locales de la MRC de Beauce-Sartigan, en 2006, en 2016 et l'écart entre 2006 et 2016 180
TABLEAU 4.16 : Population âgée de 75 ans et plus, pour le total genre, pour les 26 communautés locales de la MRC de Beauce-Sartigan, en 2006, en 2016 et l'écart entre 2006 et 2016 183
TABLEAU 4.17 : Population masculine âgée de 65 ans et plus, pour les 26 communautés locales de la MRC de Beauce-Sartigan, en 2006, en 2016 et l'écart entre 2006 et 2016 186
TABLEAU 4.18 : Population masculine âgée de 65 à 74 ans et plus, pour les 26 communautés locales de la MRC de Beauce-Sartigan, en 2006, en 2016 et l'écart entre 2006 et 2016 189
TABLEAU 4.19 : Population masculine âgée de 75 ans et plus, pour les 26 communautés locales de la MRC de Beauce-Sartigan, en 2006, en 2016 et l'écart entre 2006 et 2016 192
TABLEAU 4.20 : Population féminine âgée de 65 ans et plus, pour les 26 communautés locales de la MRC de Beauce-Sartigan, en 2006, en 2016 et l'écart entre 2006 et 2016 195
TABLEAU 4.21 : Population féminine âgée de 65 à 74 ans, pour les 26 communautés locales de la MRC de Beauce-Sartigan, en 2006, en 2016 et l'écart entre 2006 et 2016 198
TABLEAU 4.22 : Population âgée de 75 ans et plus, pour les femmes, pour les 26 communautés locales de la MRC de Beauce-Sartigan, en 2006, en 2016 et l'écart entre 2006 et 2016 201
TABLEAU 4.23 : Ratio femmes/hommes, pour les 0 à 17 ans, pour les 26 communautés locales de la MRC de Beauce-Sartigan, en 2006, en 2016 et l'écart entre 2006 et 2016 204
TABLEAU 4.24 : Ratio femmes/hommes, pour les 18 à 64 ans, pour les 26 communautés locales de la MRC de Beauce-Sartigan, en 2006, en 2016 et l'écart entre 2006 et 2016 207
TABLEAU 4.25 : Ratio femmes/hommes, pour les 65 ans et plus, pour les 26 communautés locales de la MRC de Beauce-Sartigan, en 2006, en 2016 et l'écart entre 2006 et 2016 210
TABLEAU 4.26 : Population ayant déménagé 1 an auparavant, pour les 26 communautés locales de la MRC de Beauce-Sartigan, en 2006, en 2016 et l'écart entre 2006 et 2016 213
TABLEAU 4.27 : Population ayant déménagé 5 ans auparavant, pour les 26 communautés locales de la MRC de Beauce-Sartigan, en 2006, en 2016 et l'écart entre 2006 et 2016 216
TABLEAU 4.28 : Population immigrante, pour les 26 communautés locales de la MRC de Beauce-Sartigan, en 2006, en 2016 et l'écart entre 2006 et 2016 219
TABLEAU 4.29 : Population de langue maternelle anglaise, pour les 26 communautés locales de la MRC de Beauce-Sartigan, en 2006, en 2016 et l'écart entre 2006 et 2016 222
TABLEAU 4.30 : Population connaissant les deux langues officielles (français et anglais), pour les 26 communautés locales de la MRC de Beauce-Sartigan, en 2006, en 2016 et l'écart entre 2006 et 2016 225
TABLEAU 4.31 : Population totale âgée de 65 ans et plus vivant en ménages collectifs, pour les 26 communautés locales de la MRC de Beauce-Sartigan, en 2006, en 2016 et l'écart entre 2006 et 2016 228
TABLEAU 4.32 : Population masculine âgée de 65 ans et plus vivant en ménages collectifs, pour les 26 communautés locales de la MRC de Beauce-Sartigan, en 2006, en 2016 et l'écart entre 2006 et 2016 231
TABLEAU 4.33 : Population féminine âgée de 65 ans et plus vivant en ménages collectifs, pour les 26 communautés locales de la MRC de Beauce-Sartigan, en 2006, en 2016 et l'écart entre 2006 et 2016 234
TABLEAU 4.34 : Population totale âgée de 65 ans et plus vivant seule, pour les 26 communautés locales de la MRC de Beauce-Sartigan, en 2006, en 2016 et l'écart entre 2006 et 2016 237
TABLEAU 4.35 : Population masculine âgée de 65 ans et plus vivant seule, pour les 26 communautés locales de la MRC de Beauce-Sartigan, en 2006, en 2016 et l'écart entre 2006 et 2016 240
TABLEAU 4.36: Population féminine âgée de 65 ans et plus vivant seule, pour les 26 communautés locales de la MRC de Beauce-Sartigan, en 2006, en 2016 et l'écart entre 2006 et 2016 243
TABLEAU 4.37 : Population totale âgée de 15 à 64 ans et plus vivant seule, pour les 26 communautés locales de la MRC de Beauce-Sartigan, en 2006, en 2016 et l'écart entre 2006 et 2016 246

TABLEAU 4.38 : Population masculine âgée de 15 à 64 ans et plus vivant seule, pour les 26 communautés locales de la MRC de Beauce-Sartigan, en 2006, en 2016 et l'écart entre 2006 et 2016 249
TABLEAU 4.39 : Population féminine âgée de 15 à 64 ans et plus vivant seule, pour les 26 communautés locales de la MRC de Beauce-Sartigan, en 2006, en 2016 et l'écart entre 2006 et 2016 252
TABLEAU 4.40 : Population âgée de 65 ans et plus séparée/divorcée ou veuve, pour les 26 communautés locales de la MRC de Beauce-Sartigan, en 2006, en 2016 et l'écart entre 2006 et 2016 255
TABLEAU 4.41 : Population masculine âgée de 65 ans et plus séparée/divorcée ou veuve, pour les 26 communautés locales de la MRC de Beauce-Sartigan, en 2006, en 2016 et l'écart entre 2006 et 2016 258
TABLEAU 4.42: Population féminine âgée de 65 ans et plus séparée/divorcée ou veuve, pour les 26 communautés locales de la MRC de Beauce-Sartigan, en 2006, en 2016 et l'écart entre 2006 et 2016 261
TABLEAU 4.43 : Population âgée de 15 à 64 ans séparée/divorcée ou veuve, pour les 26 communautés locales de la MRC de Beauce-Sartigan, en 2006, en 2016 et l'écart entre 2006 et 2016 264
TABLEAU 4.44 : Population masculine âgée de 15 à 64 ans séparée/divorcée ou veuve, pour les 26 communautés locales de la MRC de Beauce-Sartigan, en 2006, en 2016 et l'écart entre 2006 et 2016 267
TABLEAU 4.45 : Population féminine âgée de 15 à 64 ans séparée, divorcée ou veuve, pour les 26 communautés locales de la MRC de Beauce-Sartigan, en 2006, en 2016 et l'écart entre 2006 et 2016 270
TABLEAU 4.46 : Familles avec au moins un enfant de 0 à 18 ans, pour les 26 communautés locales de la MRC de Beauce-Sartigan, en 2006, en 2016 et l'écart entre 2006 et 2016 273
TABLEAU 4.47 : Familles avec au moins un enfant de 0 à 5 ans, pour les 26 communautés locales de la MRC de Beauce-Sartigan, en 2006, en 2016 et l'écart entre 2006 et 2016 276
TABLEAU 4.48 : Familles monoparentales avec au moins un enfant de 0 à 18 ans, pour les 26 communautés locales de la MRC de Beauce-Sartigan, en 2006, en 2016 et l'écart entre 2006 et 2016 279
TABLEAU 4.49 : Familles avec trois enfants ou plus, pour les 26 communautés locales de la MRC de Beauce-Sartigan, en 2006, en 2016 et l'écart entre 2006 et 2016 282
TABLEAU 4.50 : Familles selon le type (monoparentales, intactes, recomposées), pour les 26 communautés locales de la MRC de Beauce-Sartigan, pour 2016 285
TABLEAU 4.51 : Ménages propriétaires, pour les 26 communautés locales de la MRC de Beauce-Sartigan, en 2006, en 2016 et l'écart entre 2006 et 2016 288
TABLEAU 4.52 : Ménages locataires, pour les 26 communautés locales de la MRC de Beauce-Sartigan, en 2006, en 2016 et l'écart entre 2006 et 2016 291
TABLEAU 4.53 : Logements nécessitant des réparations majeures, pour les 26 communautés locales de la MRC de Beauce-Sartigan, en 2006, en 2016 et l'écart entre 2006 et 2016 294
TABLEAU 4.54 : Logements de taille insuffisante, pour les 26 communautés locales de la MRC de Beauce-Sartigan, en 2016 297
TABLEAU 4.55 : Ménages propriétaires ou locataires consacrant 30 % ou plus du revenu au logement, pour les 26 communautés locales de la MRC de Beauce-Sartigan, en 2006, en 2016 et l'écart entre 2006 et 2016 300
TABLEAU 4.56 : Ménages propriétaires consacrant 30 % ou plus du revenu au logement, pour les 26 communautés locales de la MRC de Beauce-Sartigan, en 2006, en 2016 et l'écart entre 2006 et 2016 303
TABLEAU 4.57 : Ménages locataires consacrant 30 % ou plus du revenu au logement, pour les 26 communautés locales de la MRC de Beauce-Sartigan, en 2006, en 2016 et l'écart entre 2006 et 2016 306
TABLEAU 4.58 : Valeur moyenne des logements pour les ménages propriétaires, pour les 26 communautés locales de la MRC de Beauce-Sartigan, en 2006, en 2016 et l'écart entre 2006 et 2016 309
TABLEAU 4.59 : Frais moyens des logements pour les ménages locataires, pour les 26 communautés locales de la MRC de Beauce-Sartigan, en 2006, en 2016 et l'écart entre 2006 et 2016 312
TABLEAU 4.60 : Population totale inoccupée âgée de 15 à 24 ans, pour les 26 communautés locales de la MRC de Beauce-Sartigan, en 2006, en 2016 et l'écart entre 2006 et 2016 315
TABLEAU 4.61 : Population totale inoccupée âgée de 15 à 64 ans, pour les 26 communautés locales de la MRC de Beauce-Sartigan, en 2006, en 2016 et l'écart entre 2006 et 2016 318
TABLEAU 4.62 : Population masculine inoccupée âgée de 15 à 64 ans, pour les 26 communautés locales de la MRC de Beauce-Sartigan, en 2006, en 2016 et l'écart entre 2006 et 2016 321
TABLEAU 4.63 : Population féminine inoccupée âgée de 15 à 64 ans, pour les 26 communautés locales de la MRC de Beauce-Sartigan, en 2006, en 2016 et l'écart entre 2006 et 2016 324
TABLEAU 4.64 : Population totale inoccupée âgée de 25 à 64 ans, pour les 26 communautés locales de la MRC de Beauce-Sartigan, en 2006, en 2016 et l'écart entre 2006 et 2016 327
TABLEAU 4.65 : Population masculine inoccupée âgée de 25 à 64 ans, pour les 26 communautés locales de la MRC de Beauce-Sartigan, en 2006, en 2016 et l'écart entre 2006 et 2016 330
TABLEAU 4.66 : Population féminine inoccupée âgée de 25 à 64 ans, pour les 26 communautés locales de la MRC de Beauce-Sartigan, en 2006, en 2016 et l'écart entre 2006 et 2016 333
TABLEAU 4.67 : Population totale inoccupée âgée de 65 ans et plus, pour les 26 communautés locales de la MRC de Beauce-Sartigan, en 2006, en 2016 et l'écart entre 2006 et 2016 336
TABLEAU 4.68 : Population masculine inoccupée âgée de 65 ans et plus, pour les 26 communautés locales de la MRC de Beauce-Sartigan, en 2006, en 2016 et l'écart entre 2006 et 2016 339
TABLEAU 4.69 : Population féminine inoccupée âgée de 65 ans et plus, pour les 26 communautés locales de la MRC de Beauce-Sartigan, en 2006, en 2016 et l'écart entre 2006 et 2016 342
TABLEAU 4.70 : Population totale âgée de 15 ans et plus occupant un emploi à temps plein, pour les 26 communautés locales de la MRC de Beauce-Sartigan, en 2006, en 2016 et l'écart entre 2006 et 2016 345
TABLEAU 4.71 : Population masculine âgée de 15 ans et plus occupant un emploi à temps plein, pour les 26 communautés locales de la MRC de Beauce-Sartigan, en 2006, en 2016 et l'écart entre 2006 et 2016 348
TABLEAU 4.72 : Population féminine âgée de 15 ans et plus occupant un emploi à temps plein, pour les 26 communautés locales de la MRC de Beauce-Sartigan, en 2006, en 2016 et l'écart entre 2006 et 2016 351
TABLEAU 4.73 : Population âgée de 15 ans dont le lieu du travail est dans la même municipalité que le domicile, pour les 26 communautés locales de la MRC de Beauce-Sartigan, en 2006, en 2016 et l'écart entre 2006 et 2016 354
TABLEAU 4.74 : Population âgée de 15 ans dont lieu du travail est dans la même MRC que le domicile, pour les 26 communautés locales de la MRC de Beauce-Sartigan, en 2006, en 2016 et l'écart entre 2006 et 2016 357

TABLEAU 4.75 : Population totale, féminine et masculine de 15 ans et plus, dont la durée du trajet entre le travail et le domicile est de 30 minutes ou plus, pour les 26 communautés locales de la MRC de Beauce-Sartigan, en 2016.....360
TABLEAU 4.76 : Revenu moyen de la population totale âgée de 25 à 44 ans, pour les 26 communautés locales de la MRC de Beauce-Sartigan, en 2006, en 2016 et l'écart entre 2006 et 2016I 363
TABLEAU 4.77 : Revenu moyen de la population masculine âgée de 25 à 44 ans, pour les 26 communautés locales de la MRC de Beauce-Sartigan, en 2006, en 2016 et l'écart entre 2006 et 2016.....366
TABLEAU 4.78 : Revenu moyen de la population féminine âgée de 25 à 44 ans, pour les 26 communautés locales de la MRC de Beauce-Sartigan, en 2006, en 2016 et l'écart entre 2006 et 2016 369
TABLEAU 4.79 : Revenu moyen de la population totale âgée de 65 ans et plus, pour les 26 communautés locales de la MRC de Beauce-Sartigan, en 2006, en 2016 et l'écart entre 2006 et 2016.....372
TABLEAU 4.80 : Revenu moyen de la population masculine âgée de 65 ans et plus, pour les 26 communautés locales de la MRC de Beauce-Sartigan, en 2006, en 2016 et l'écart entre 2006 et 2016 375
TABLEAU 4.81 : Revenu moyen de la population féminine âgée de 65 ans et plus, pour les 26 communautés locales de la MRC de Beauce-Sartigan, en 2006, en 2016 et l'écart entre 2006 et 2016.....378
TABLEAU 4.82 : Revenu médian de la population totale âgée de 15 ans et plus, pour les 26 communautés locales de la MRC de Beauce-Sartigan, en 2006, en 2016 et l'écart entre 2006 et 2016.....381
TABLEAU 4.83 : Revenu médian de la population masculine âgée de 15 ans et plus, pour les 26 communautés locales de la MRC de Beauce-Sartigan, en 2006, en 2016 et l'écart entre 2006 et 2016 384
TABLEAU 4.84 : Revenu médian de la population féminine âgée de 15 ans et plus, pour les 26 communautés locales de la MRC de Beauce-Sartigan, en 2006, en 2016 et l'écart entre 2006 et 2016.....387
TABLEAU 4.85 : Population totale vivant sous le seuil de faible revenu selon la mesure du faible revenu après impôt (MFR-Apl), pour les 26 communautés locales de la MRC de Beauce-Sartigan, en 2016 390
TABLEAU 4.86 : Population totale vivant sous le seuil de faible revenu selon le seuil de faible revenu après impôt (SFR-Apl), pour les 26 communautés locales de la MRC de Beauce-Sartigan, en 2006, en 2016 et l'écart entre 2006 et 2016 393
TABLEAU 4.87 : Revenu total médian des familles avec ou sans enfants, pour les 26 communautés locales de la MRC de Beauce-Sartigan, en 2006, en 2016 et l'écart entre 2006 et 2016 396
TABLEAU 4.88 : Revenu médian après impôt des familles avec ou sans enfants, pour les 26 communautés locales de la MRC de Beauce-Sartigan, en 2006, en 2016 et l'écart entre 2006 et 2016 399
TABLEAU 4.89 : Population ayant comme source de revenu des transferts gouvernementaux, pour les 26 communautés locales de la MRC de Beauce-Sartigan, en 2016 402
TABLEAU 4.90 : Population ayant comme source de revenu des prestations de l'assistance sociale, pour les 26 communautés locales de la MRC de Beauce-Sartigan, en 2016.....405
TABLEAU 4.91 : Population ayant comme source de revenu du supplément de revenu garanti ou une allocation au conjoint, pour les 26 communautés locales de la MRC de Beauce-Sartigan, en 2016.....408
TABLEAU 4.92 : Population ayant comme source de revenu un supplément de la prestation nationale pour enfants (SPNE) pour les 26 communautés locales de la MRC de Beauce-Sartigan, en 2016.....411
TABLEAU 4.93 : Population totale âgée de 15 à 24 ans n'ayant aucun certificat, diplôme ou grade, pour les 26 communautés locales de la MRC de Beauce-Sartigan, en 2006, en 2016 et l'écart entre 2006 et 2016 414
TABLEAU 4.94 : Population totale âgée de 25 à 64 ans n'ayant aucun certificat, diplôme ou grade, pour les 26 communautés locales de la MRC de Beauce-Sartigan, en 2006, en 2016 et l'écart entre 2006 et 2016 417
TABLEAU 4.95 : Population masculine âgée de 25 à 64 ans n'ayant aucun certificat, diplôme ou grade, pour les 26 communautés locales de la MRC de Beauce-Sartigan, en 2006, en 2016 et l'écart entre 2006 et 2016.....420
TABLEAU 4.96 : Population féminine âgée de 25 à 64 ans n'ayant aucun certificat, diplôme ou grade, pour les 26 communautés locales de la MRC de Beauce-Sartigan, en 2006, en 2016 et l'écart entre 2006 et 2016 423
TABLEAU 4.97 : Population totale âgée de 25 à 44 ans n'ayant aucun certificat, diplôme ou grade, pour les 26 communautés locales de la MRC de Beauce-Sartigan, en 2006, en 2016 et l'écart entre 2006 et 2016 426
TABLEAU 4.98 : Population masculine âgée de 25 à 44 ans n'ayant aucun certificat, diplôme ou grade, pour les 26 communautés locales de la MRC de Beauce-Sartigan, en 2006, en 2016 et l'écart entre 2006 et 2016.....429
TABLEAU 4.99 : Population féminine âgée de 25 à 44 ans n'ayant aucun certificat, diplôme ou grade, pour les 26 communautés locales de la MRC de Beauce-Sartigan, en 2006, en 2016 et l'écart entre 2006 et 2016 432
TABLEAU 4.100 : Population totale âgée de 65 ans et plus n'ayant aucun certificat, diplôme ou grade, pour les 26 communautés locales de la MRC de Beauce-Sartigan, en 2006, en 2016 et l'écart entre 2006 et 2016.....435
TABLEAU 4.101 : Population masculine âgée de 65 ans et plus n'ayant aucun certificat, diplôme ou grade, pour les 26 communautés locales de la MRC de Beauce-Sartigan, en 2006, en 2016 et l'écart entre 2006 et 2016 438
TABLEAU 4.102 : Population féminine âgée de 65 ans et plus n'ayant aucun certificat, diplôme ou grade, pour les 26 communautés locales de la MRC de Beauce-Sartigan, en 2006, en 2016 et l'écart entre 2006 et 2016.....441
TABLEAU 4.103 : Population totale âgée de 15 ans et plus ayant comme plus haut niveau de scolarité un diplôme d'études secondaires, pour les 26 communautés locales de la MRC de Beauce-Sartigan, en 2006, en 2016 et l'écart entre 2006 et 2016 444
TABLEAU 4.104 : Population masculine âgée de 15 ans et plus ayant comme plus haut niveau de scolarité un diplôme d'études secondaires, pour les 26 communautés locales de la MRC de Beauce-Sartigan, en 2006, en 2016 et l'écart entre 2006 et 2016 447
TABLEAU 4.105 : Population féminine âgée de 15 ans et plus ayant comme plus haut niveau de scolarité un diplôme d'études secondaires, pour les 26 communautés locales de la MRC de Beauce-Sartigan, en 2006, en 2016 et l'écart entre 2006 et 2016 450
TABLEAU 4.106 : Population totale âgée de 15 ans et plus ayant comme plus haut niveau de scolarité un diplôme d'école de métiers, pour les 26 communautés locales de la MRC de Beauce-Sartigan, en 2006, en 2016 et l'écart entre 2006 et 2016 453

TABLEAU 4.107 : Population masculine âgée de 15 ans et plus ayant comme plus haut niveau de scolarité un diplôme d'école de métiers, pour les 26 communautés locales de la MRC de Beauce-Sartigan, en 2006, en 2016 et l'écart entre 2006 et 2016 456
TABLEAU 4.108: Population féminine âgée de 15 ans et plus ayant comme plus haut niveau de scolarité un diplôme d'école de métiers, pour les 26 communautés locales de la MRC de Beauce-Sartigan, en 2006, en 2016 et l'écart entre 2006 et 2016 459
TABLEAU 4.109 : Population totale âgée de 15 ans et plus ayant comme plus haut niveau de scolarité un diplôme d'études collégiales, pour les 26 communautés locales de la MRC de Beauce-Sartigan, en 2006, en 2016 et l'écart entre 2006 et 2016 462
TABLEAU 4.110 : Population masculine âgée de 15 ans et plus ayant comme plus haut niveau de scolarité un diplôme d'études collégiales, pour les 26 communautés locales de la MRC de Beauce-Sartigan, en 2006, en 2016 et l'écart entre 2006 et 2016 465
TABLEAU 4.111 : Population féminine âgée de 15 ans et plus ayant comme plus haut niveau de scolarité un diplôme d'études collégiales, pour les 26 communautés locales de la MRC de Beauce-Sartigan, en 2006, en 2016 et l'écart entre 2006 et 2016 468
TABLEAU 4.112 : Population totale âgée de 15 ans et plus ayant comme plus haut niveau de scolarité un certificat ou diplôme universitaire inférieur au baccalauréat, pour les 26 communautés locales de la MRC de Beauce-Sartigan, en 2006, en 2016 et l'écart entre 2006 et 2016....471
TABLEAU 4.113 : Population masculine âgée de 15 ans et plus ayant comme plus haut niveau de scolarité un certificat ou diplôme universitaire inférieur au baccalauréat, pour les 17 communautés locales de la MRC de Beauce-Sartigan, en 2006, en 2016 et l'écart entre 2006 et 2016....474
TABLEAU 4.114 : Population féminine âgée de 15 ans et plus ayant comme plus haut niveau de scolarité un certificat ou diplôme universitaire inférieur au baccalauréat, pour les 17 communautés locales de la MRC de Beauce-Sartigan, en 2006, en 2016 et l'écart entre 2006 et 2016....477
TABLEAU 4.115 : Population totale âgée de 15 ans et plus ayant comme plus haut niveau de scolarité un certificat, diplôme ou grade universitaire au baccalauréat ou supérieur, pour les 26 communautés locales de la MRC de Beauce-Sartigan, en 2006, en 2016 et l'écart entre 2006 et 2016 480
TABLEAU 4.116 : Population masculine âgée de 15 ans et plus ayant comme plus haut niveau de scolarité un certificat, diplôme ou grade universitaire au baccalauréat ou supérieur, pour les 26 communautés locales de la MRC de Beauce-Sartigan, en 2006, en 2016 et l'écart entre 2006 et 2016....483
TABLEAU 4.117 : Population féminine âgée de 15 ans et plus ayant comme plus haut niveau de scolarité un certificat, diplôme ou grade universitaire au baccalauréat ou supérieur, pour les 26 communautés locales de la MRC de Beauce-Sartigan, en 2006, en 2016 et l'écart entre 2006 et 2016 486
TABLEAU 4.118 : Population ayant une limitation dans ses activités chez les 65 ans et plus, pour les 26 communautés locales de la MRC de Beauce-Sartigan, 2006, 2016 et écart entre 2006 et 2016 489

Les résultats

Section 1 : La délimitation géographique

En bref,

Trois unités territoriales différentes

Des communautés locales : des unités correspondant à des divisions de grandes municipalités, à des municipalités ou à des regroupements de municipalités dans le cas de plus petits villages

En Beauce-Sartigan, on compte 26 communautés locales parmi celles-ci :

- 13 communautés locales constituent des divisions de la plus grande ville, Saint-Georges. Deux parties de Saint-Georges sont fusionnées avec une autre municipalité et ne sont pas calculées ici.
- 10 communautés locales sont l'équivalent du découpage de la municipalité : Saint-René, Saint-Théophile, Saint-Gédéon-de-Beauce, Saint-Martin, Saint-Honoré-de-Shenley, Saint-Côme-Linière, Saint-Simon-Les-Mines, Notre-Dame-des-Pins, Saint-Benoît-Labre et Saint-Éphrem-de-Beauce.
- Deux parties de municipalités annexées à une municipalité pour en constituer deux communautés locales : Lac Poulin avec une partie de Saint-Georges : Pozer/Lac-Poulin, ainsi que Saint-Philibert avec une autre partie de Saint-Georges : Saint-Philibert/Butte à Mathieu.
- Un regroupement de trois municipalités pour constituer une communauté locale : Saint-Hilaire-de-Dorset/Saint-Évariste-de-Forsyth/La Guadeloupe.

Des zones : des regroupements de communautés locales

En Beauce-Sartigan, on retrouve deux zones. Elles sont respectivement désignées Beauce-Sartigan Bélanger et Beauce-Sartigan Sartigan.

- Beauce-Sartigan Bélanger est située au sud de la MRC et regroupe 6 communautés locales : Saint-René, Saint-Théophile, Saint-Gédéon-de-Beauce, Saint-Martin, Saint-Honoré-de-Shenley et Saint-Hilaire-de-Dorset/Saint-Évariste-de-Forsyth/La Guadeloupe.
- Beauce-Sartigan Sartigan occupe le nord de la MRC et compte 20 communautés locales. La Ville de Saint-Georges est au cœur de la zone avec 13 communautés locales, si on exclut celles fusionnées avec une autre municipalité. Les autres communautés locales suivantes constituent la zone : Saint-Côme-Linière, Saint-Simon-Les-Mines, Notre-Dame-des-Pins, Saint-Benoît-Labre, Saint-Éphrem-de-Beauce, Pozer (Saint-Georges)/Lac-Poulin et Saint-Philibert/Butte à Mathieu (Saint-Georges).

Les municipalités

- Les données des municipalités ont été ajoutées dans les tableaux. On compte 16 municipalités dans la MRC de Beauce-Sartigan. Les données des municipalités sont intercalées avec celles des communautés locales pour les données brutes seulement. Ainsi, pour les municipalités, les données des indices et de leurs composantes ne sont pas disponibles.
- La carte suivante présente la délimitation territoriale des zones, municipalités et communautés locales. Chaque couleur représente le contour d'une communauté locale. Pour connaître le contour précis des communautés locales de plus petite superficie (par ex. : centre de la Ville de Saint-Georges), vous pouvez vous référer à la 2e Caractérisation des communautés locales dans le document complément.

CARTE 1.1 : Les 26 communautés locales de la MRC de Beauce-Sartigan, selon les délimitations de 2016

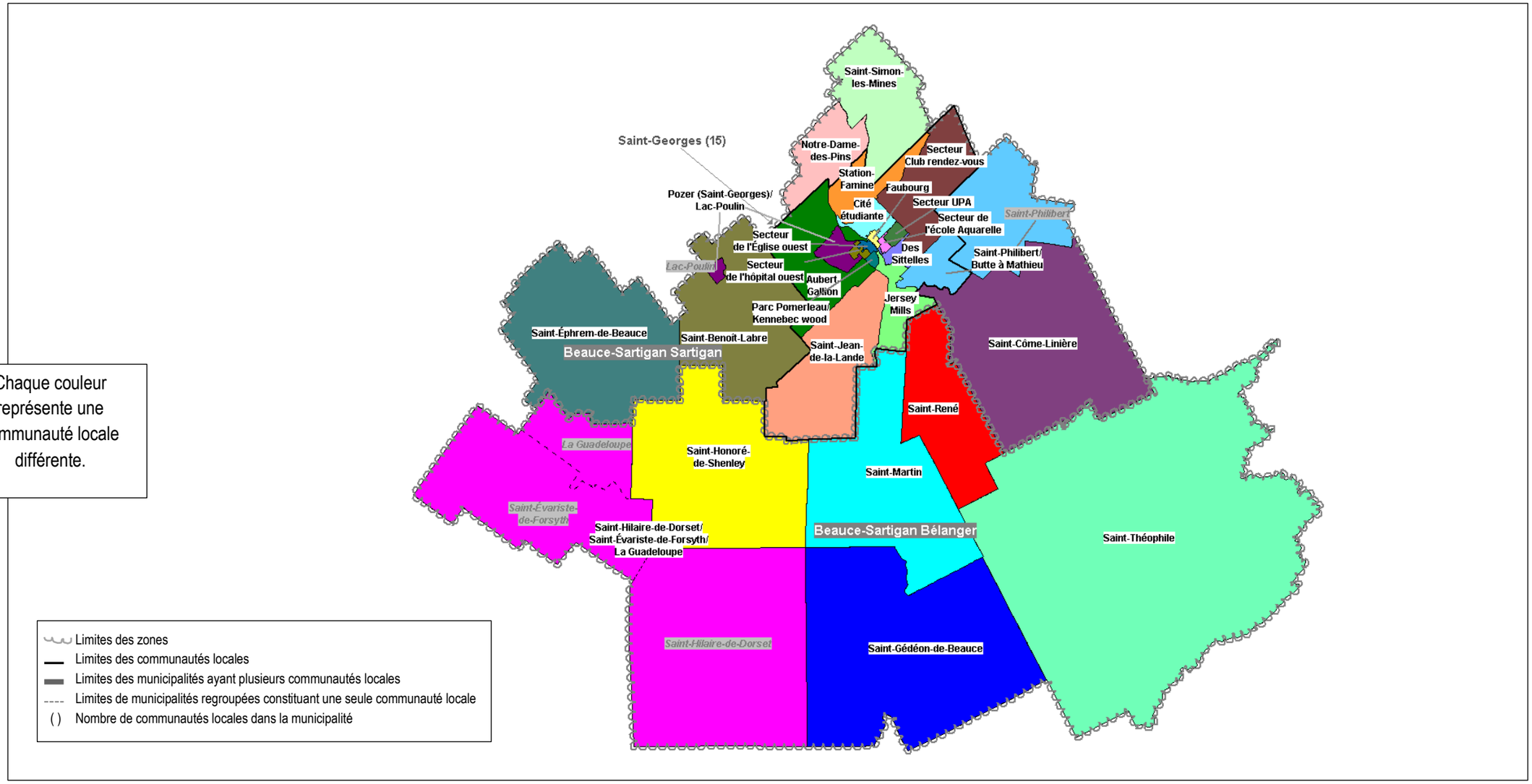

Adapté de Statistique Canada, CO-2069, Recensement 2016. Cela ne constitue pas une approbation de ce produit par Statistique Canada.
Production : CISSS de Chaudière-Appalaches, Équipe de planification, vigie, surveillance et soutien méthodologique, 2020

Section 2.1 : L'indice de défavorisation matérielle et sociale, ainsi que ses composantes

En bref,

- Cet indice comprend six indicateurs regroupés sous deux composantes. La première, la matérielle, est composée de l'inoccupation, du revenu moyen et de la faible scolarité. La deuxième, la sociale, est composée des personnes vivant seules, des personnes séparées, divorcées ou veuves et des familles monoparentales. Le lecteur est invité à consulter la section *quelques considérations méthodologiques* pour connaître la méthode de calcul.

Lorsque comparées aux 236 communautés locales de la région

Situation actuelle (en 2016)

- La plus forte part des communautés locales (11/26) se positionnent moins avantageusement au niveau de la défavorisation matérielle quoique bien positionnées au niveau de la défavorisation sociale (42 %). Une autre part, six communautés locales, toutes localisées dans la Ville de Saint-Georges, se situe désavantageusement pour les deux plans : Secteur de l'hôpital ouest, Secteur de l'Église ouest, Secteur de l'école Aquarelle, Faubourg, Cité étudiante et Saint-Philibert/Butte à Mathieu.
- La communauté locale de Pozer (Saint-Georges)/Lac-Poulin se positionne dans les communautés locales très ou assez favorisées matériellement pour l'ensemble des indicateurs.

Écart entre 2006 et 2016

- Les communautés locales de Saint-Simon-les-Mines et Saint-Martin sont les seules à avoir amélioré leur position à l'indice de défavorisation matérielle et sociale.
- Par contre, quatre communautés locales ont détérioré leur position : Saint-Benoît-Labre, Notre-Dame-des-Pins, ainsi que deux communautés locales de Saint-Georges : Faubourg et Cité étudiante.

Lorsque comparées aux 26 communautés locales de la MRC

Situation actuelle (en 2016)

- Les communautés locales suivantes de Saint-Georges obtiennent une position moins avantageuse au sein de la MRC : Secteur de l'hôpital ouest, Secteur de l'Église ouest et Faubourg. Elles se positionnent dans les moins bien nanties aux deux plans : social et matériel.
- La communauté locale de Pozer (Saint-Georges)/Lac-Poulin se positionne dans les communautés locales très ou assez favorisées matériellement pour l'ensemble des indicateurs.

Écart entre 2006 et 2016

- La communauté locale de Saint-Martin est la seule à avoir amélioré sa position à l'indice de défavorisation matérielle et sociale.
- Par contre, deux communautés locales ont détérioré leur position : Notre-Dame-des-Pins et Faubourg (Saint-Georges).

Les trois communautés locales suivantes de Saint-Georges se situent parmi les moins favorisées matériellement et socialement, peu importe le niveau de comparaison : Secteur de l'hôpital ouest, Secteur de l'Église ouest et Faubourg. Par contre, la communauté locale de Pozer (Saint-Georges)/Lac-Poulin se positionne comme la plus favorisée.

Selon les deux comparaisons, la communauté locale de Saint-Martin a amélioré sa position selon les deux comparaisons, alors que celles de Notre-Dame-des-Pins et Faubourg (Saint-Georges) ont détérioré leur position.

CARTE 2.1 : Indice de défavorisation matérielle et sociale, pour les 26 communautés locales de la MRC de Beauce-Sartigan, en 2006 et en 2016, lorsque comparées <u>aux 236 communautés locales</u> de la région

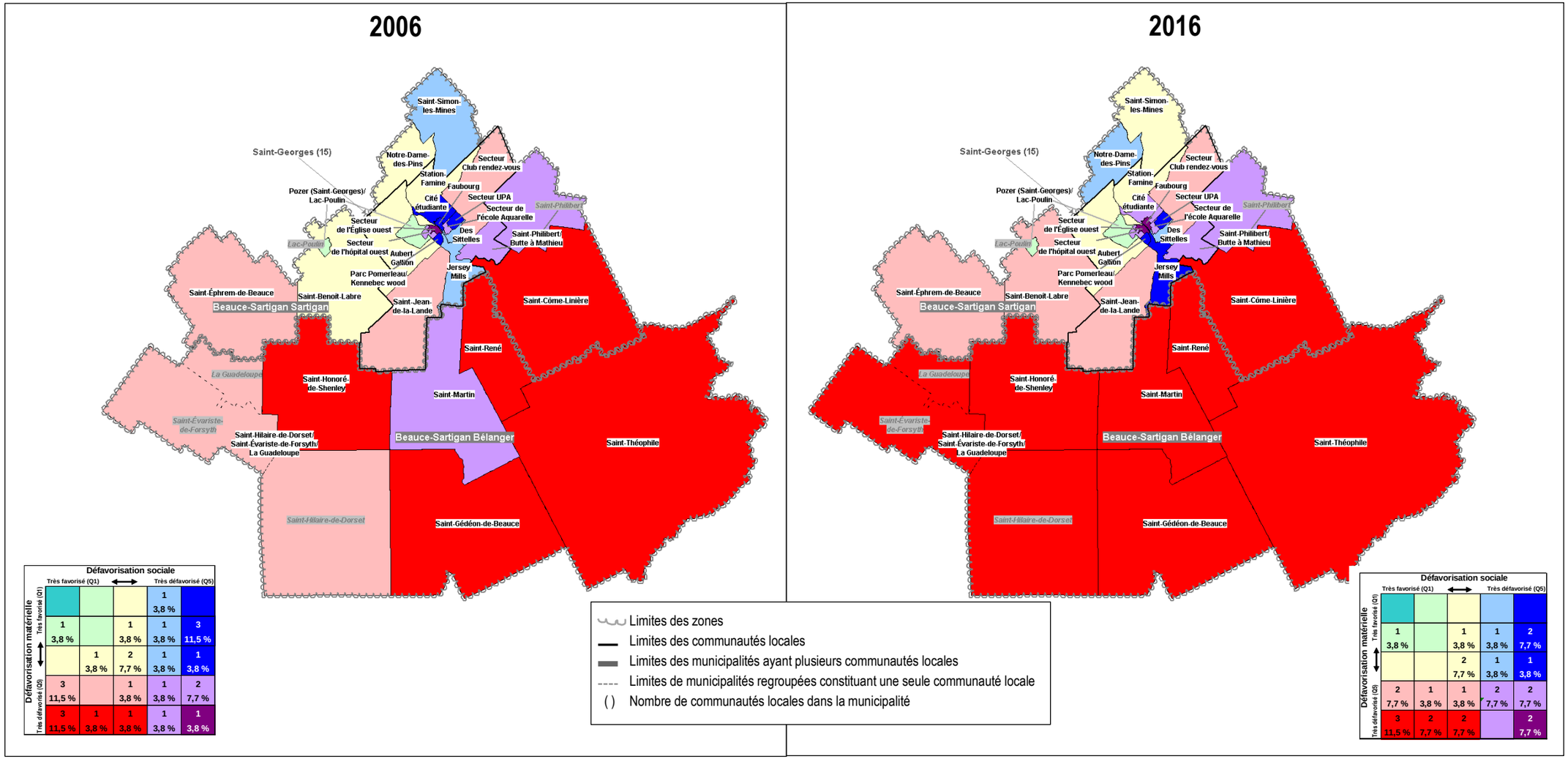

Adapté de Statistique Canada, CO-2069, Recensements 2006 et 2016 et INSPQ, calcul de l'indice. Cela ne constitue pas une approbation de ce produit par Statistique Canada.
Production : CISSS de Chaudière-Appalaches, Équipe de planification, vigie, surveillance et soutien méthodologique, 2020

CARTE 2.2 : Indice de défavorisation matérielle et sociale, pour les 26 communautés locales de la MRC de Beauce-Sartigan, amélioration ou détérioration de leur position entre 2006 et 2016, lorsque comparées aux <u>236 communautés</u> locales de la région

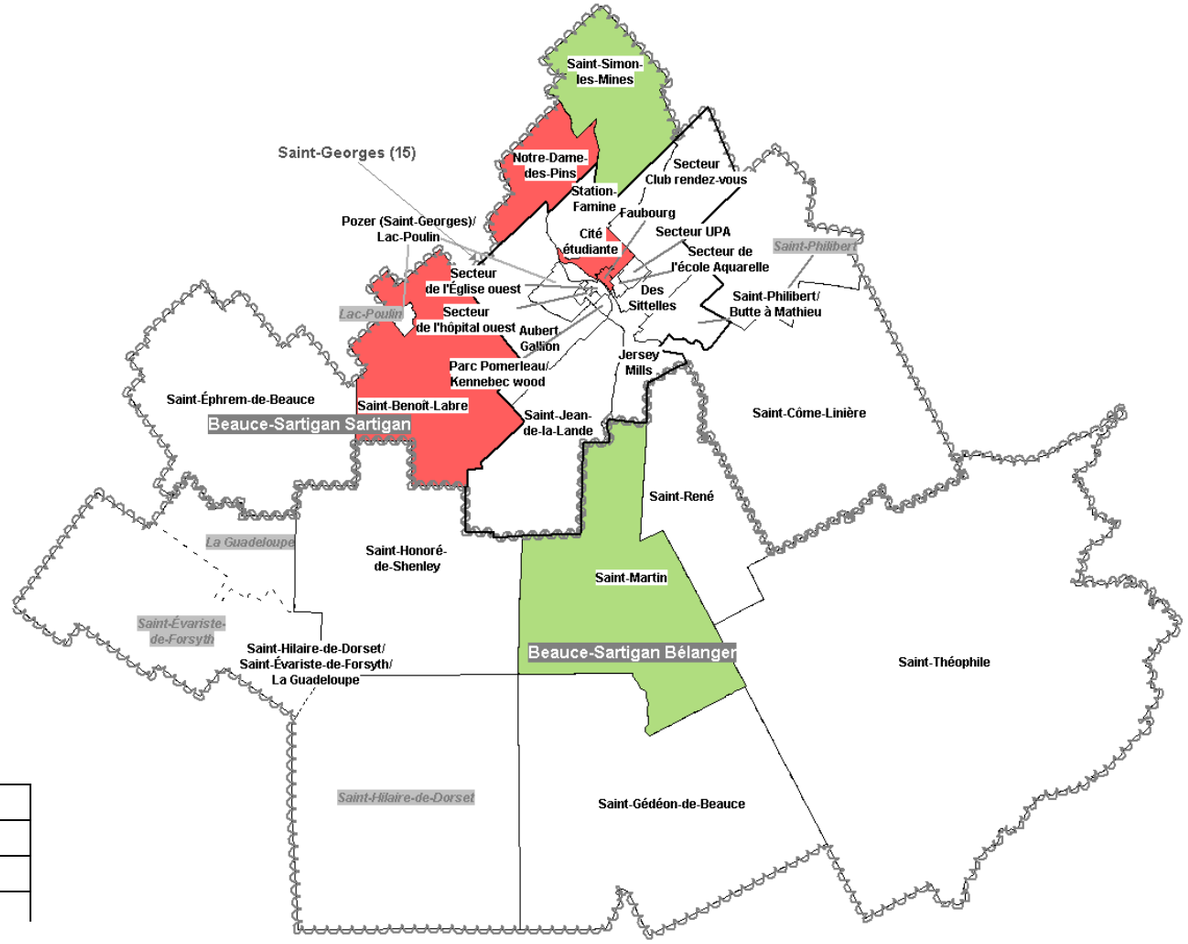

- Limites des zones
- Limites des communautés locales
- Limites des municipalités ayant plusieurs communautés locales
- Limites de municipalités regroupées constituant une seule communauté locale
- ( ) Nombre de communautés locales dans la municipalité

Écart entre 2006 et 2016 selon 5 niveaux	
Amélioration (2)	Amélioration de la position entre 2006 et 2016
Détérioration (4)	Détérioration de la position entre 2006 et 2016
Stable (20)	Même position en 2006 qu'en 2016

Adapté de Statistique Canada, CO-2069, Recensements 2006 et 2016 et INSPQ, calcul de l'indice. Cela ne constitue pas une approbation de ce produit par Statistique Canada.
Production : CISSS de Chaudière-Appalaches, Équipe de planification, vigie, surveillance et soutien méthodologique, 2020

TABLEAU 2.1 : Communautés locales de la MRC de Beauce-Sartigan selon leur positionnement à l'indice de défavorisation matérielle et sociale et leur population, en 2006 et en 2016, lorsque comparées aux <u>236 communautés locales</u> de la région

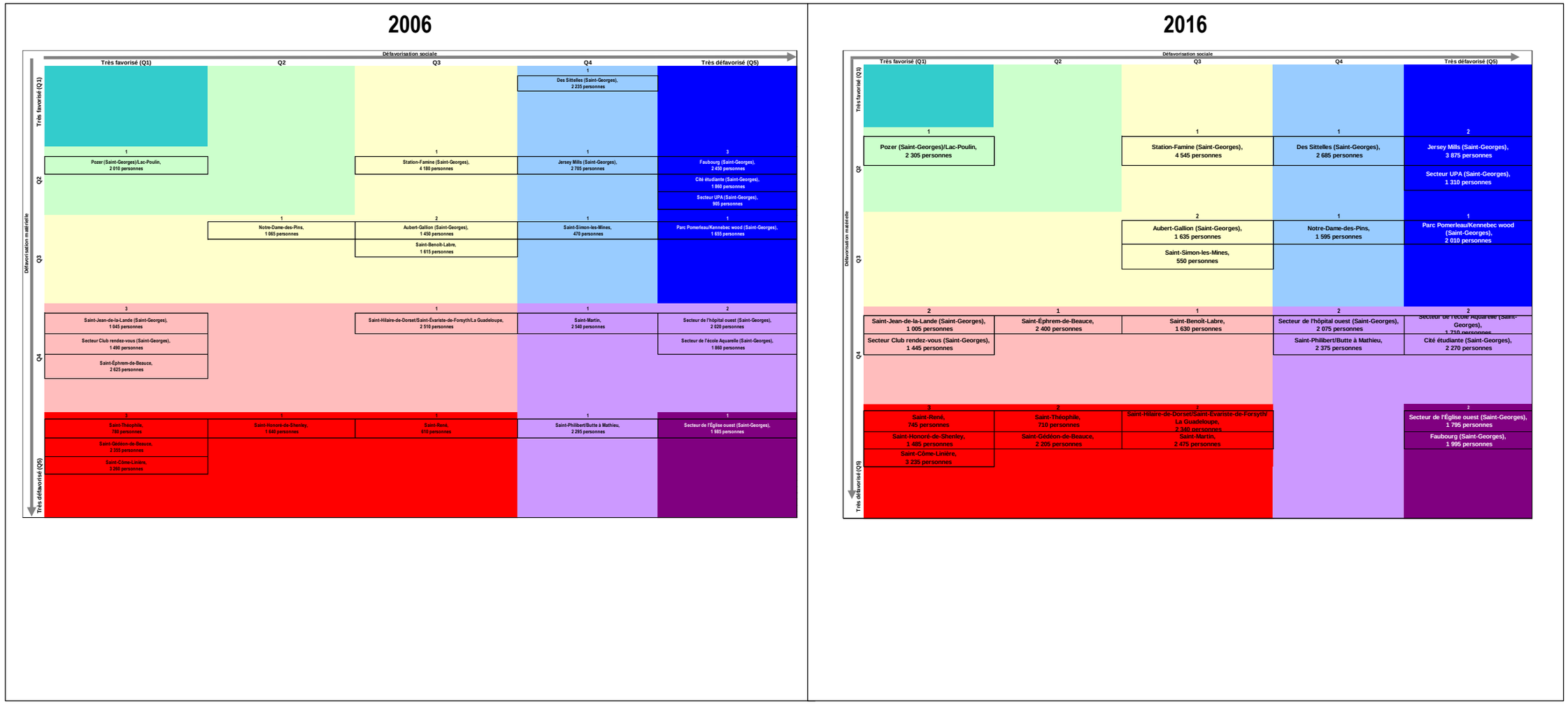

Adapté de Statistique Canada, CO-2069, Recensements 2006 et 2016 et INSPQ, calcul de l'indice. Cela ne constitue pas une approbation de ce produit par Statistique Canada.
Production : CISSS de Chaudière-Appalaches, Équipe de planification, vigie, surveillance et soutien méthodologique, 2020

CARTE 2.3 : Indice de défavorisation matérielle et sociale, pour les 26 communautés locales de la MRC de Beauce-Sartigan, en 2006 et en 2016, lorsque comparées aux <u>26 communautés locales</u> de la MRC de Beauce-Sartigan

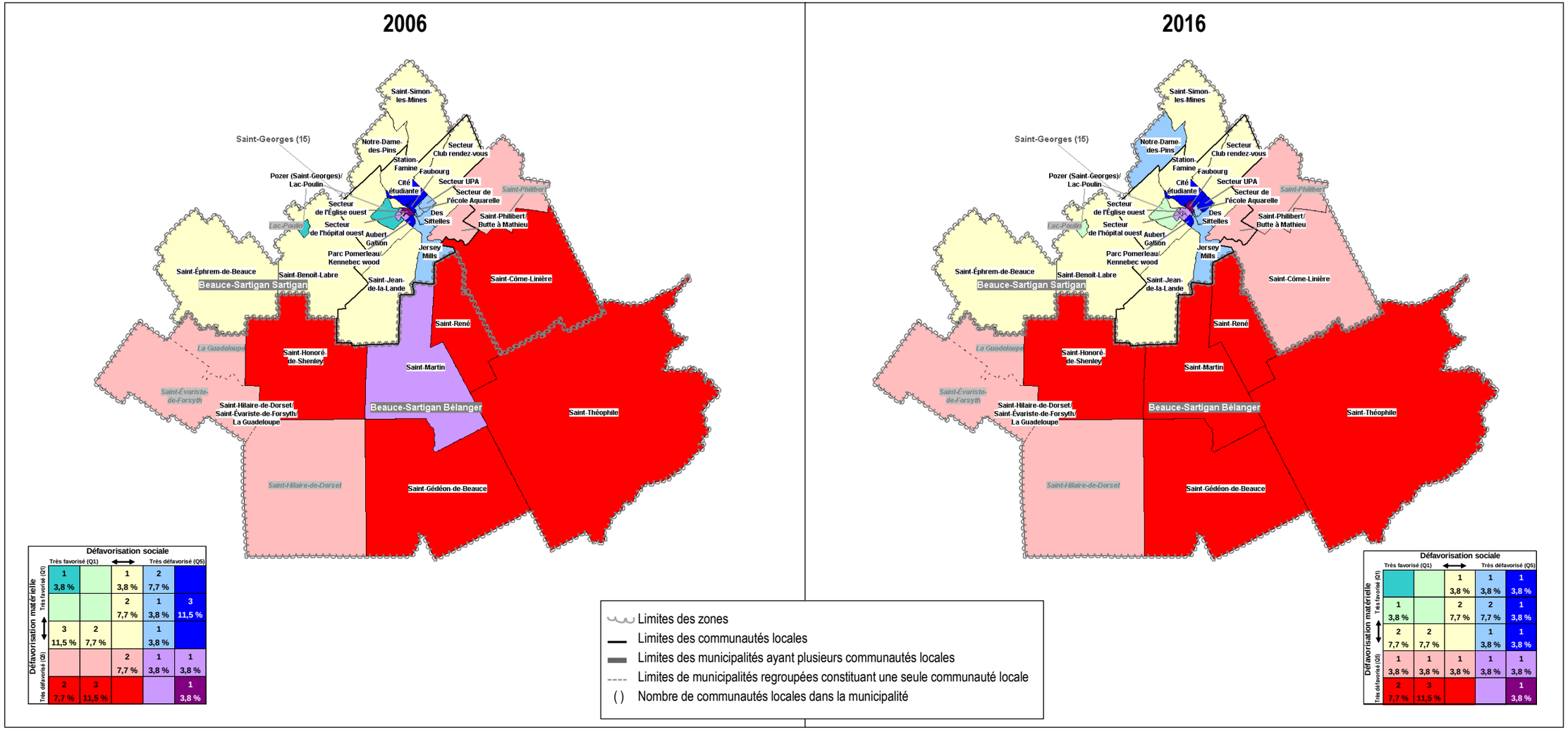

Adapté de Statistique Canada, CO-2069, Recensements 2006 et 2016 et INSPQ, calcul de l'indice. Cela ne constitue pas une approbation de ce produit par Statistique Canada.
Production : CISSS de Chaudière-Appalaches, Équipe de planification, vigie, surveillance et soutien méthodologique, 2020

TABLEAU 2.2 : Communautés locales de la MRC de Beauce-Sartigan selon leur positionnement à l'indice de défavorisation matérielle et sociale et leur population, en 2006 et en 2016, lorsque comparées aux <u>26 communautés locales</u> de la MRC de Beauce-Sartigan

2006

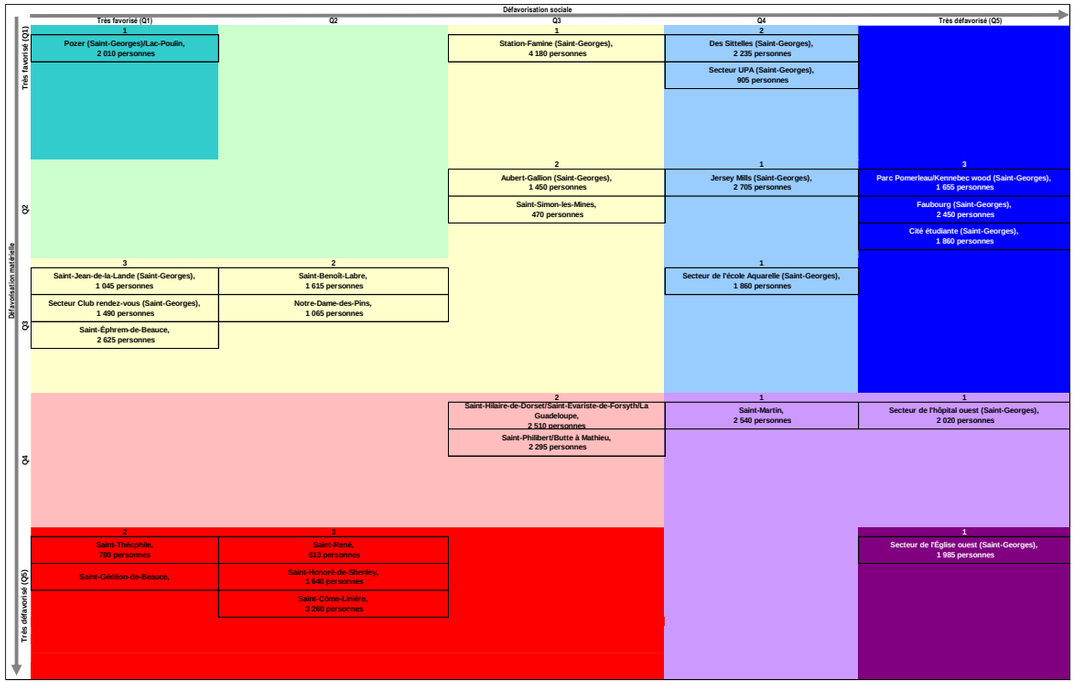

2016

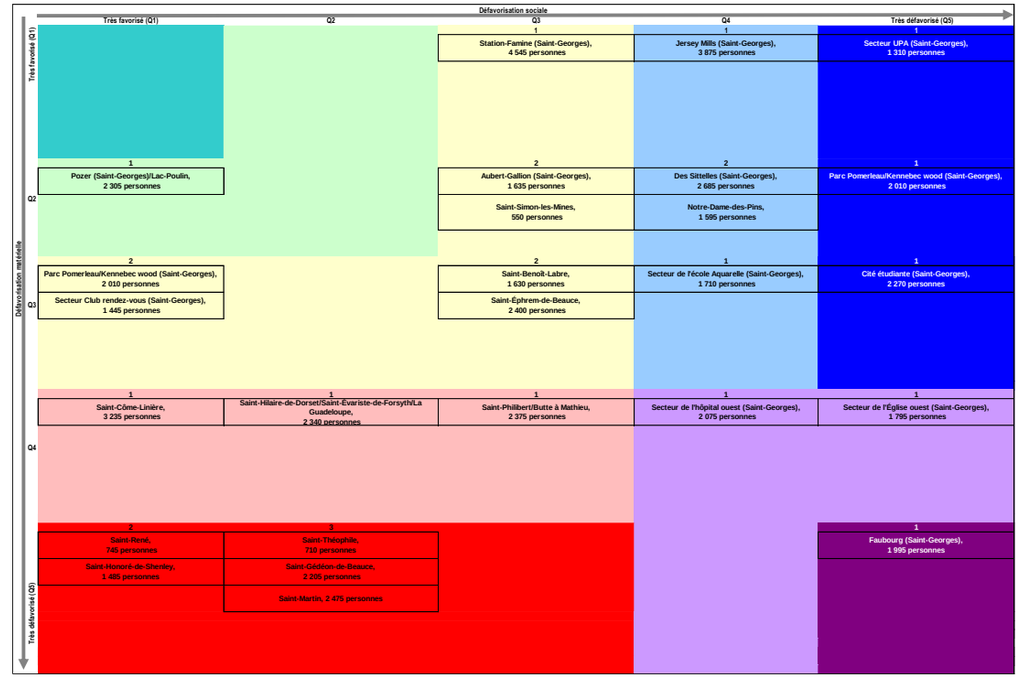

Adapté de Statistique Canada, CO-2069, Recensements 2006 et 2016 et INSPQ, calcul de l'indice. Cela ne constitue pas une approbation de ce produit par Statistique Canada.
Production : CISSS de Chaudière-Appalaches, Équipe de planification, vigie, surveillance et soutien méthodologique, 2020

CARTE 2.4 : Indice de défavorisation matérielle et sociale, pour les 26 communautés locales de la MRC de Beauce-Sartigan, amélioration ou détérioration de leur position entre 2006 et 2016, lorsque comparées aux <u>26 communautés locales</u> de la MRC de Beauce-Sartigan

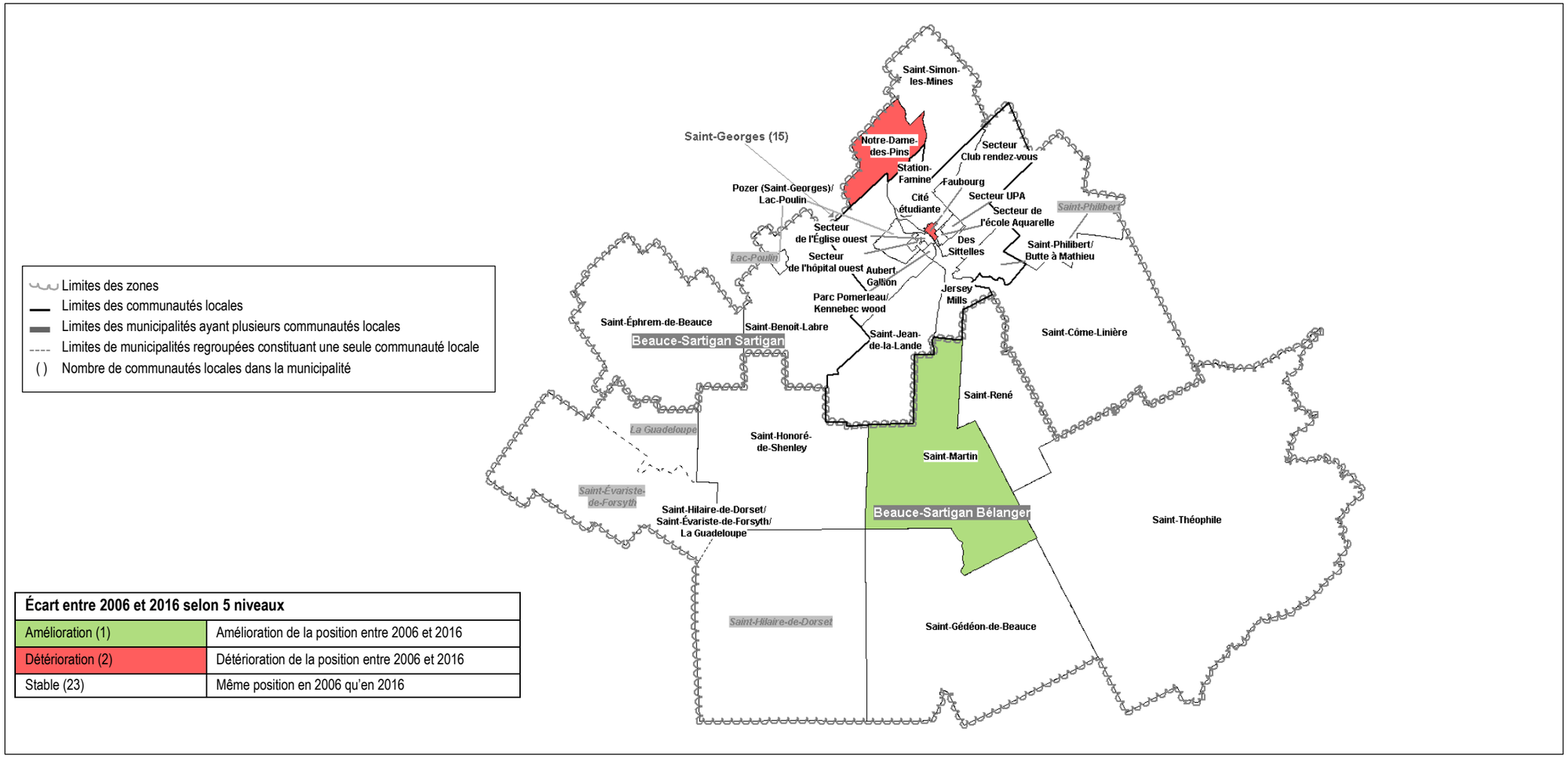

Écart entre 2006 et 2016 selon 5 niveaux	
Amélioration (1)	Amélioration de la position entre 2006 et 2016
Détérioration (2)	Détérioration de la position entre 2006 et 2016
Stable (23)	Même position en 2006 qu'en 2016

Adapté de Statistique Canada, CO-2069, Recensements 2006 et 2016 et INSPQ, calcul de l'indice. Cela ne constitue pas une approbation de ce produit par Statistique Canada.
Production : CISSS de Chaudière-Appalaches, Équipe de planification, vigie, surveillance et soutien méthodologique, 2020

TABLEAU 2.3 : Indice de défavorisation matérielle et sociale, pour les 26 communautés locales de la MRC de Beauce-Sartigan, en 2006, en 2016 et écart entre 2006 et 2016

Zone	Municipalité	Communauté locale	Lorsque comparées aux 236 communautés locales de la région					Lorsque comparées aux 26 communautés locales de la MRC				
			2006		**2016**		Écart entre 2006 et 2016	2006		**2016**		Écart entre 2006 et 2016
			Quintile	5 catégories	**Quintile**	**5 catégories**	Amélioration/ Détérioration	Quintile	5 catégories	**Quintile**	**5 catégories**	Amélioration/ Détérioration
Beauce-Sartigan Bélanger	Saint-René		Q5-Q3	4	**Q5-Q1**	**4**	Stable	Q5-Q2	4	**Q5-Q1**	**4**	Stable
Beauce-Sartigan Bélanger	Saint-Théophile		Q5-Q1	4	**Q5-Q2**	**4**	Stable	Q5-Q1	4	**Q5-Q2**	**4**	Stable
Beauce-Sartigan Bélanger	Saint-Gédéon-de-Beauce		Q5-Q1	4	**Q5-Q2**	**4**	Stable	Q5-Q1	4	**Q5-Q2**	**4**	Stable
Beauce-Sartigan Bélanger		Saint-Hilaire-de-Dorset/Saint-Évariste-de-Forsyth/La Guadeloupe	Q4-Q3	4	**Q5-Q3**	**4**	Stable	Q4-Q3	4	**Q4-Q2**	**4**	Stable
Beauce-Sartigan Bélanger	Saint-Hilaire-de-Dorset (avec deux autres municipalités pour la communauté locale)		na	na	**na**	**na**	na	na	na	**na**	**na**	na
Beauce-Sartigan Bélanger	Saint-Évariste-de-Forsyth (avec deux autres municipalités pour la communauté locale)		na	na	**na**	**na**	na	na	na	**na**	**na**	na
Beauce-Sartigan Bélanger	La Guadeloupe (avec deux autres municipalités pour la communauté locale)		na	na	**na**	**na**	na	na	na	**na**	**na**	na
Beauce-Sartigan Bélanger	Saint-Honoré-de-Shenley		Q5-Q2	4	**Q5-Q1**	**4**	Stable	Q5-Q2	4	**Q5-Q1**	**4**	Stable
Beauce-Sartigan Bélanger	Saint-Martin		Q4-Q4	5	**Q5-Q3**	**4**	Amélioration	Q4-Q4	5	**Q5-Q2**	**4**	Amélioration
Beauce-Sartigan Bélanger	Beauce-Sartigan Bélanger		na	na	**na**	**na**	na	na	na	**na**	**na**	na
Beauce-Sartigan Sartigan		Station-Famine (Saint-Georges)	Q2-Q3	2	**Q2-Q3**	**2**	Stable	Q1-Q3	2	**Q1-Q3**	**2**	Stable
Beauce-Sartigan Sartigan		Aubert-Gallion (Saint-Georges)	Q3-Q3	2	**Q3-Q3**	**2**	Stable	Q2-Q3	2	**Q2-Q3**	**2**	Stable
Beauce-Sartigan Sartigan		Saint-Jean-de-la-Lande (Saint-Georges)	Q4-Q1	4	**Q4-Q1**	**4**	Stable	Q3-Q1	2	**Q3-Q1**	**2**	Stable
Beauce-Sartigan Sartigan		Pozer (Saint-Georges)/Lac-Poulin	Q2-Q1	1	**Q2-Q1**	**1**	Stable	Q1-Q1	1	**Q2-Q1**	**1**	Stable
Beauce-Sartigan Sartigan	Lac-Poulin (avec une part d'une autre municipalité pour la communauté locale)		na	na	**na**	**na**	na	na	na	**na**	**na**	na
Beauce-Sartigan Sartigan	nt Saint-	Secteur de l'hôpital ouest (Saint-Georges)	Q4-Q5	5	**Q4-Q4**	**5**	Stable	Q4-Q5	5	**Q4-Q4**	**5**	Stable

Zone	Municipalité	Communauté locale	Lorsque comparées aux 236 communautés locales de la région					Lorsque comparées aux 26 communautés locales de la MRC				
			2006		**2016**		Écart entre 2006 et 2016	2006		**2016**		Écart entre 2006 et 2016
			Quintile	5 catégories	**Quintile**	**5 catégories**	Amélioration/ Détérioration	Quintile	5 catégories	**Quintile**	**5 catégories**	Amélioration/ Détérioration
		Parc Pomerleau/Kennebec wood (Saint-Georges)	Q3-Q5	3	**Q3-Q5**	**3**	Stable	Q2-Q5	3	**Q2-Q5**	**3**	Stable
		Secteur de l'Église ouest (Saint-Georges)	Q5-Q5	5	**Q5-Q5**	**5**	Stable	Q5-Q5	5	**Q4-Q5**	**5**	Stable
		Jersey Mills (Saint-Georges)	Q2-Q4	3	**Q2-Q5**	**3**	Stable	Q2-Q4	3	**Q1-Q4**	**3**	Stable
		Des Sittelles (Saint-Georges)	Q1-Q4	3	**Q2-Q4**	**3**	Stable	Q1-Q4	3	**Q2-Q4**	**3**	Stable
		Secteur de l'école Aquarelle (Saint-Georges)	Q4-Q5	5	**Q4-Q5**	**5**	Stable	Q3-Q4	3	**Q3-Q4**	**3**	Stable
		Faubourg (Saint-Georges)	Q2-Q5	3	**Q5-Q5**	**5**	Détérioration	Q2-Q5	3	**Q5-Q5**	**5**	Détérioration
		Cité étudiante (Saint-Georges)	Q2-Q5	3	**Q4-Q5**	**5**	Détérioration	Q2-Q5	3	**Q3-Q5**	**3**	Stable
		Secteur Club rendez-vous (Saint-Georges)	Q4-Q1	4	**Q4-Q1**	**4**	Stable	Q3-Q1	2	**Q3-Q1**	**2**	Stable
		Secteur UPA (Saint-Georges)	Q2-Q5	3	**Q2-Q5**	**3**	Stable	Q1-Q4	3	**Q1-Q5**	**3**	Stable
		Saint-Philibert/Butte à Mathieu (Saint-Georges)	Q5-Q4	5	**Q4-Q4**	**5**	Stable	Q4-Q3	4	**Q4-Q3**	**4**	Stable
		Saint-Georges excluant Saint-Philibert et Lac-Poulin (15 communautés locales)	na	na	**na**	**na**	na	na	na	**na**	**na**	na
	Saint-Philibert (avec une part d'une autre municipalité pour la communauté locale)		na	na	**na**	**na**	na	na	na	**na**	**na**	na
	Saint-Côme-Linière		Q5-Q1	4	**Q5-Q1**	**4**	Stable	Q5-Q2	4	**Q4-Q1**	**4**	Stable
	Saint-Benoît-Labre		Q3-Q3	2	**Q4-Q3**	**4**	Détérioration	Q3-Q2	2	**Q3-Q2**	**2**	Stable
	Saint-Éphrem-de-Beauce		Q4-Q1	4	**Q4-Q2**	**4**	Stable	Q3-Q1	2	**Q3-Q2**	**2**	Stable
	Notre-Dame-des-Pins		Q3-Q2	2	**Q3-Q4**	**3**	Détérioration	Q3-Q2	2	**Q2-Q4**	**3**	Détérioration
	Saint-Simon-les-Mines		Q3-Q4	3	**Q3-Q3**	**2**	Amélioration	Q2-Q3	2	**Q2-Q3**	**2**	Stable

Zone	Municipalité	Communauté locale	Lorsque comparées aux 236 communautés locales de la région					Lorsque comparées aux 26 communautés locales de la MRC				
			2006		**2016**		Écart entre 2006 et 2016	2006		**2016**		Écart entre 2006 et 2016
			Quintile	5 catégories	**Quintile**	**5 catégories**	Amélioration/ Détérioration	Quintile	5 catégories	**Quintile**	**5 catégories**	Amélioration/ Détérioration
	Beauce-Sartigan	Sartigan	na	na	**na**	**na**	na	na	na	**na**	**na**	na
MRC de Beauce-Sartigan			na	na	**na**	**na**	na	na	na	**na**	**na**	na
Région de la Chaudière-Appalaches			na	na	**na**	**na**	na	na	na	**na**	**na**	na
Le Québec			na	na	**na**	**na**	na	na	na	**na**	**na**	na

Adapté de Statistique Canada, CO-2069, Recensements 2006 et 2016 et INSPQ, calcul de l'indice. Cela ne constitue pas une approbation de ce produit par Statistique Canada.

5 catégories de la défavorisation matérielle et sociale

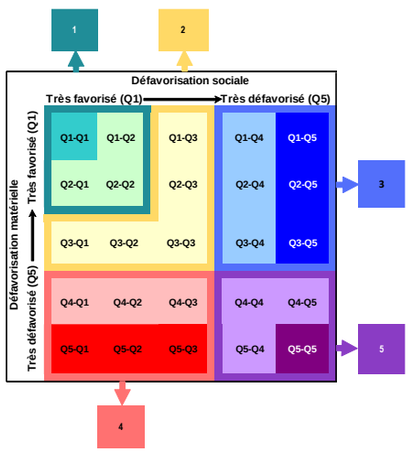

Écart entre les deux périodes	
Amélioration	Amélioration de la position entre 2006 et 2016
Détérioration	Détérioration de la position entre 2006 et 2016
Stable	Même position en 2006 qu'en 2016
na	Non applicable pour les niveaux zones, MRC, municipalités, région et le Québec

Quoi retenir !

Situation actuelle (en 2016)

Comparaison avec les 236 communautés locales de la région

- Six des 26 communautés locales (23 %) se positionnent dans les communautés très ou assez défavorisées matériellement et socialement.
- Onze des 26 communautés locales (42 %) se positionnent dans les communautés très ou assez défavorisées matériellement, mais très ou assez favorisées socialement.
- Ainsi, près des deux tiers (65 %) des communautés locales se retrouvent dans les plus défavorisées matériellement.

Comparaison avec les 26 communautés locales de la MRC de Beauce-Sartigan

- Trois des 26 communautés locales (12 %) se positionnent dans les communautés locales très ou assez défavorisées matériellement et socialement.
- Huit des 26 communautés locales (31 %) se positionnent dans les communautés locales très ou assez défavorisées matériellement, mais très ou assez favorisées socialement.

➢ Ainsi, les trois communautés locales suivantes de Saint-Georges se situent parmi les moins favorisées matériellement et socialement, peu importe le niveau de comparaison : Secteur de l'hôpital ouest, Secteur de l'Église ouest et Faubourg.

Écart entre 2006 et 2016

Comparaison avec les 236 communautés locales de la région

- Deux des 26 communautés locales ont connu une amélioration de leur position à l'indice de défavorisation matérielle et sociale, alors que quatre ont connu une détérioration.

Comparaison avec les 26 communautés locales de la MRC de Beauce-Sartigan

- Une des 26 communautés locales a connu une amélioration de sa position à l'indice de défavorisation matérielle et sociale, alors que deux ont connu une détérioration.

➢ La communauté locale de Saint-Martin est celle qui améliore sa position dans les deux comparaisons, tandis que celles de Faubourg et Notre-Dame-des-Pins ont détérioré leur position.

TABLEAU 2.4 : Indice de défavorisation matérielle et sociale et ses composantes pour les 26 communautés locales de la MRC de Beauce-Sartigan, en 2006

Zone	Municipalité	Communauté locale	Lorsque comparées aux 236 communautés locales de la région									Lorsque comparées aux 26 communautés locales de la MRC								
			Inoccupation	Revenu	Scolarité	Défavorisation matérielle	Séparées /divorcées/ veuves	Monoparentales	Personnes seules	Défavorisation sociale	Défavorisation matérielle et sociale	Inoccupation	Revenu	Scolarité	Défavorisation matérielle	Séparées/ divorcées/ veuves	Monoparentales	Personnes seules	Défavorisation sociale	Défavorisation matérielle et sociale
			Quintile	Quintile	Quintile	Quintile	Quintile	Quintile	Quintile	Quintile	Quintile	Quintile	Quintile	Quintile	Quintile	Quintile	Quintile	Quintile	Quintile	Quintile
Beauce-Sartigan Bélanger		Saint-René	Q5	Q5	Q5	Q5	Q3	Q3	Q3	Q3	Q5-Q3	Q5	Q5	Q5	Q5	Q3	Q2	Q2	Q2	Q5-Q2
Beauce-Sartigan Bélanger		Saint-Théophile	Q2	Q5	Q5	Q5	Q1	Q1	Q1	Q1	Q5-Q1	Q3	Q5	Q5	Q5	Q1	Q1	Q1	Q1	Q5-Q1
Beauce-Sartigan Bélanger		Saint-Gédéon-de-Beauce	Q4	Q4	Q5	Q5	Q1	Q2	Q2	Q1	Q5-Q1	Q5	Q3	Q5	Q5	Q1	Q2	Q1	Q1	Q5-Q1
Beauce-Sartigan Bélanger		Saint-Hilaire-de-Dorset/Saint-Évariste-de-Forsyth/La Guadeloupe	Q2	Q5	Q5	Q4	Q3	Q4	Q3	Q3	Q4-Q3	Q2	Q5	Q4	Q4	Q3	Q4	Q3	Q3	Q4-Q3
Beauce-Sartigan Bélanger		Saint-Hilaire-de-Dorset (avec deux autres municipalités pour la communauté locale)	na	na	na	na	na	na	na	na	na	na	na	na	na	na	na	na	na	na
Beauce-Sartigan Bélanger		Saint-Évariste-de-Forsyth (avec deux autres municipalités pour la communauté locale)	na	na	na	na	na	na	na	na	na	na	na	na	na	na	na	na	na	na
Beauce-Sartigan Bélanger		La Guadeloupe (avec deux autres municipalités pour la communauté locale)	na	na	na	na	na	na	na	na	na	na	na	na	na	na	na	na	na	na
Beauce-Sartigan Bélanger		Saint-Honoré-de-Shenley	Q3	Q5	Q5	Q5	Q2	Q3	Q2	Q2	Q5-Q2	Q4	Q5	Q5	Q5	Q2	Q2	Q2	Q2	Q5-Q2
Beauce-Sartigan Bélanger		Saint-Martin	Q2	Q5	Q5	Q4	Q4	Q5	Q3	Q4	Q4-Q4	Q3	Q5	Q5	Q4	Q4	Q4	Q3	Q4	Q4-Q4
Beauce-Sartigan Bélanger		Beauce-Sartigan Bélanger	na	na	na	na	na	na	na	na	na	na	na	na	na	na	na	na	na	na
Beauce-Sartigan Sartigan		Station-Famine (Saint-Georges)	Q1	Q2	Q3	Q2	Q3	Q3	Q3	Q3	Q2-Q3	Q1	Q2	Q1	Q1	Q2	Q3	Q2	Q3	Q1-Q3
Beauce-Sartigan Sartigan		Aubert-Gallion (Saint-Georges)	Q2	Q3	Q3	Q3	Q3	Q2	Q3	Q3	Q3-Q3	Q2	Q2	Q2	Q2	Q3	Q2	Q3	Q3	Q2-Q3
Beauce-Sartigan Sartigan		Saint-Jean-de-la-Lande (Saint-Georges)	Q2	Q4	Q5	Q4	Q2	Q2	Q2	Q1	Q4-Q1	Q3	Q4	Q4	Q3	Q2	Q1	Q1	Q1	Q3-Q1
Beauce-Sartigan Sartigan		Pozer (Saint-Georges)/Lac-Poulin	Q2	Q1	Q2	Q2	Q1	Q2	Q1	Q1	Q2-Q1	Q3	Q1	Q1	Q1	Q1	Q2	Q1	Q1	Q1-Q1
Beauce-Sartigan Sartigan		Lac-Poulin (avec une part d'une autre municipalité pour la communauté locale)	na	na	na	na	na	na	na	na	na	na	na	na	na	na	na	na	na	na

Zone	Municipalité	Communauté locale	Lorsque comparées aux 236 communautés locales de la région									Lorsque comparées aux 26 communautés locales de la MRC								
			Inoccupation	Revenu	Scolarité	Défavorisation matérielle	Séparées /divorcées/ veuves	Monoparentales	Personnes seules	Défavorisation sociale	Défavorisation matérielle et sociale	Inoccupation	Revenu	Scolarité	Défavorisation matérielle	Séparées/ divorcées/ veuves	Monoparentales	Personnes seules	Défavorisation sociale	Défavorisation matérielle et sociale
			Quintile	Quintile	Quintile	Quintile	Quintile	Quintile	Quintile	Quintile	Quintile	Quintile	Quintile	Quintile	Quintile	Quintile	Quintile	Quintile	Quintile	Quintile
	Saint-Georges excluant Saint-Philibert et Lac-Poulin	Secteur de l'hôpital ouest (Saint-Georges)	Q5	Q3	Q4	Q4	Q5	Q5	Q5	Q5	Q4-Q5	Q5	Q2	Q3	Q4	Q5	Q4	Q5	Q5	Q4-Q5
		Parc Pomerleau/Kennebec wood (Saint-Georges)	Q3	Q3	Q4	Q3	Q5	Q5	Q4	Q5	Q3-Q5	Q4	Q3	Q2	Q2	Q5	Q5	Q4	Q5	Q2-Q5
		Secteur de l'Église ouest (Saint-Georges)	Q5	Q5	Q5	Q5	Q5	Q5	Q5	Q5	Q5-Q5	Q5	Q5	Q3	Q5	Q5	Q5	Q5	Q5	Q5-Q5
		Jersey Mills (Saint-Georges)	Q2	Q3	Q3	Q2	Q4	Q4	Q4	Q4	Q2-Q4	Q2	Q3	Q2	Q2	Q4	Q3	Q4	Q4	Q2-Q4
		Des Sittelles (Saint-Georges)	Q1	Q1	Q2	Q1	Q4	Q4	Q4	Q4	Q1-Q4	Q1	Q1	Q1	Q1	Q3	Q3	Q4	Q4	Q1-Q4
		Secteur de l'école Aquarelle (Saint-Georges)	Q3	Q4	Q4	Q4	Q5	Q5	Q5	Q5	Q4-Q5	Q3	Q4	Q3	Q3	Q4	Q5	Q4	Q4	Q3-Q4
		Faubourg (Saint-Georges)	Q5	Q1	Q4	Q2	Q5	Q5	Q5	Q5	Q2-Q5	Q5	Q1	Q2	Q2	Q5	Q5	Q5	Q5	Q2-Q5
		Cité étudiante (Saint-Georges)	Q2	Q3	Q3	Q2	Q5	Q5	Q5	Q5	Q2-Q5	Q2	Q2	Q2	Q2	Q5	Q5	Q5	Q5	Q2-Q5
		Secteur Club rendez-vous (Saint-Georges)	Q2	Q5	Q4	Q4	Q1	Q5	Q1	Q1	Q4-Q1	Q3	Q4	Q3	Q3	Q1	Q4	Q1	Q1	Q3-Q1
		Secteur UPA (Saint-Georges)	Q3	Q2	Q2	Q2	Q4	Q5	Q5	Q5	Q2-Q5	Q4	Q1	Q1	Q1	Q3	Q4	Q5	Q4	Q1-Q4
		Saint-Philibert/Butte à Mathieu (Saint-Georges)	Q4	Q4	Q4	Q5	Q5	Q1	Q4	Q4	Q5-Q4	Q4	Q4	Q3	Q4	Q4	Q1	Q4	Q3	Q4-Q3
		Saint-Georges excluant Saint-Philibert et Lac-Poulin (15 communautés locales)	na	na	na	na	na	na	na	na	na	na	na	na	na	na	na	na	na	na
	Saint-Philibert (avec une part d'une autre municipalité pour la communauté locale)		na	na	na	na	na	na	na	na	na	na	na	na	na	na	na	na	na	na
	Saint-Côme-Linière		Q4	Q4	Q5	Q5	Q2	Q1	Q3	Q1	Q5-Q1	Q4	Q4	Q5	Q5	Q1	Q1	Q3	Q2	Q5-Q2
	Saint-Benoît-Labre		Q2	Q3	Q5	Q3	Q3	Q3	Q3	Q3	Q3-Q3	Q2	Q2	Q4	Q3	Q3	Q3	Q2	Q2	Q3-Q2
	Saint-Éphrem-de-Beauce		Q1	Q3	Q5	Q4	Q2	Q1	Q3	Q1	Q4-Q1	Q1	Q3	Q4	Q3	Q2	Q1	Q2	Q1	Q3-Q1

Zone	Municipalité	Communauté locale	Lorsque comparées aux 236 communautés locales de la région									Lorsque comparées aux 26 communautés locales de la MRC								
			Inoccupation	Revenu	Scolarité	Défavorisation matérielle	Séparées /divorcées/ veuves	Monoparentales	Personnes seules	Défavorisation sociale	Défavorisation matérielle et sociale	Inoccupation	Revenu	Scolarité	Défavorisation matérielle	Séparées/ divorcées/ veuves	Monoparentales	Personnes seules	Défavorisation sociale	Défavorisation matérielle et sociale
			Quintile	Quintile	Quintile	Quintile	Quintile	Quintile	Quintile	Quintile	Quintile	Quintile	Quintile	Quintile	Quintile	Quintile	Quintile	Quintile	Quintile	Quintile
	Notre-Dame-des-Pins		Q3	Q4	Q3	Q3	Q3	Q2	Q2	Q2	Q3-Q2	Q3	Q3	Q2	Q3	Q2	Q2	Q1	Q2	Q3-Q2
	Saint-Simon-les-Mines		Q3	Q1	Q4	Q3	Q4	Q4	Q1	Q4	Q3-Q4	Q3	Q1	Q3	Q2	Q3	Q4	Q1	Q3	Q2-Q3
	Beauce-Sartigan Sartigan		na	na	na	na	na	na	na	na	na	na	na	na	na	na	na	na	na	na
MRC de Beauce-Sartigan			na	na	na	na	na	na	na	na	na	na	na	na	na	na	na	na	na	na
Région de la Chaudière-Appalaches			na	na	na	na	na	na	na	na	na	na	na	na	na	na	na	na	na	na
Le Québec			na	na	na	na	na	na	na	na	na	na	na	na	na	na	na	na	na	na

Adapté de Statistique Canada, CO-2069, Recensements 2006 et 2016 et INSPQ, calcul de l'indice. Cela ne constitue pas une approbation de ce produit par Statistique Canada.

Situation en 2006	
Q1	Très favorisé
Q2	Favorisé
Q3	Moyen
Q4	Défavorisé
Q5	Très défavorisé
na	Non applicable pour les niveaux zones, MRC, municipalités, région et le Québec

Indice de défavorisation matérielle et sociale

Défavorisation matérielle \ Défavorisation sociale	Très favorisé (Q1)				Très défavorisé (Q5)
Très favorisé (Q1)	Q1-Q1	Q1-Q2	Q1-Q3	Q1-Q4	Q1-Q5
	Q2-Q1	Q2-Q2	Q2-Q3	Q2-Q4	Q2-Q5
	Q3-Q1	Q3-Q2	Q3-Q3	Q3-Q4	Q3-Q5
	Q4-Q1	Q4-Q2	Q4-Q3	Q4-Q4	Q4-Q5
Très défavorisé (Q5)	Q5-Q1	Q5-Q2	Q5-Q3	Q5-Q4	Q5-Q5

Quoi retenir !

Situation actuelle (en 2006)

Comparaison avec les 236 communautés locales de la région

- La communauté locale de Secteur de l'Église ouest (Saint-Georges) se positionne le moins avantageusement pour tous les indicateurs tant au niveau matériel que social.

Comparaison avec les 26 communautés locales de la MRC

- Aucune communauté locale ne se positionne le moins avantageusement pour tous les indicateurs.

TABLEAU 2.5 : Indice de défavorisation matérielle et sociale et ses composantes pour les 26 communautés locales de la MRC de Beauce-Sartigan, en 2016

Zone	Municipalité	Communauté locale	Lorsque comparées aux 236 communautés locales de la région									Lorsque comparées aux 26 communautés locales de la MRC								
			Inoccupation	Revenu	Scolarité	Défavorisation matérielle	Séparées/divorcées/ veuves	Familles monoparentales	Personnes seules	Défavorisation sociale	Défavorisation matérielle et sociale	Inoccupation	Revenu	Scolarité	Défavorisation matérielle	Séparées/divorcées/ veuves	Familles monoparentales	Personnes seules	Défavorisation sociale	Défavorisation matérielle et sociale
			Quintile	Quintile	Quintile	Quintile	Quintile	Quintile	Quintile	Quintile	Quintile	Quintile	Quintile	Quintile	Quintile	Quintile	Quintile	Quintile	Quintile	Quintile
Beauce-Sartigan Bélanger		Saint-René	Q5	Q4	Q5	Q5	Q1	Q1	Q2	Q1	Q5-Q1	Q5	Q3	Q5	Q5	Q1	Q1	Q1	Q1	Q5-Q1
Beauce-Sartigan Bélanger		Saint-Théophile	Q5	Q5	Q5	Q5	Q3	Q2	Q4	Q2	Q5-Q2	Q5	Q5	Q5	Q5	Q2	Q2	Q3	Q2	Q5-Q2
Beauce-Sartigan Bélanger		Saint-Gédéon-de-Beauce	Q3	Q4	Q5	Q5	Q2	Q4	Q2	Q2	Q5-Q2	Q3	Q4	Q5	Q5	Q2	Q3	Q1	Q2	Q5-Q2
Beauce-Sartigan Bélanger		Saint-Hilaire-de-Dorset/Saint-Évariste-de-Forsyth/La Guadeloupe	Q3	Q5	Q5	Q5	Q3	Q3	Q4	Q3	Q5-Q3	Q3	Q5	Q4	Q4	Q3	Q2	Q3	Q2	Q4-Q2
Beauce-Sartigan Bélanger		Saint-Hilaire-de-Dorset (avec deux autres municipalités pour la communauté locale)	na	na	na	na	na	na	na	na	na	na	na	na	na	na	na	na	na	na
Beauce-Sartigan Bélanger		Saint-Évariste-de-Forsyth (avec deux autres municipalités pour la communauté locale)	na	na	na	na	na	na	na	na	na	na	na	na	na	na	na	na	na	na
Beauce-Sartigan Bélanger		La Guadeloupe (avec deux autres municipalités pour la communauté locale)	na	na	na	na	na	na	na	na	na	na	na	na	na	na	na	na	na	na
Beauce-Sartigan Bélanger		Saint-Honoré-de-Shenley	Q3	Q5	Q5	Q5	Q1	Q1	Q2	Q1	Q5-Q1	Q2	Q5	Q5	Q5	Q1	Q1	Q2	Q1	Q5-Q1
Beauce-Sartigan Bélanger		Saint-Martin	Q4	Q4	Q5	Q5	Q3	Q3	Q4	Q3	Q5-Q3	Q4	Q3	Q5	Q5	Q3	Q3	Q4	Q2	Q5-Q2
Beauce-Sartigan Bélanger		Beauce-Sartigan Bélanger	na	na	na	na	na	na	na	na	na	na	na	na	na	na	na	na	na	na
Beauce-Sartigan Sartigan		Station-Famine (Saint-Georges)	Q2	Q2	Q2	Q2	Q3	Q3	Q3	Q3	Q2-Q3	Q2	Q1	Q1	Q1	Q2	Q2	Q2	Q3	Q1-Q3
Beauce-Sartigan Sartigan		Aubert-Gallion (Saint-Georges)	Q4	Q3	Q4	Q3	Q3	Q3	Q2	Q3	Q3-Q3	Q4	Q2	Q2	Q2	Q2	Q3	Q1	Q3	Q2-Q3
Beauce-Sartigan Sartigan		Saint-Jean-de-la-Lande (Saint-Georges)	Q4	Q4	Q4	Q4	Q2	Q1	Q1	Q1	Q4-Q1	Q4	Q3	Q3	Q3	Q1	Q1	Q1	Q1	Q3-Q1
Beauce-Sartigan Sartigan		Pozer (Saint-Georges)/Lac-Poulin	Q2	Q2	Q2	Q2	Q1	Q2	Q1	Q1	Q2-Q1	Q1	Q1	Q1	Q2	Q1	Q1	Q1	Q1	Q2-Q1
Beauce-Sartigan Sartigan		Lac-Poulin (avec une part d'une autre municipalité pour la communauté locale)	na	na	na	na	na	na	na	na	na	na	na	na	na	na	na	na	na	na

Zone	Municipalité	Communauté locale	Lorsque comparées aux 236 communautés locales de la région									Lorsque comparées aux 26 communautés locales de la MRC								
			Inoccupation	Revenu	Scolarité	Défavorisation matérielle	Séparées/divorcées/ veuves	Familles monoparentales	Personnes seules	Défavorisation sociale	Défavorisation matérielle et sociale	Inoccupation	Revenu	Scolarité	Défavorisation matérielle	Séparées/divorcées/ veuves	Familles monoparentales	Personnes seules	Défavorisation sociale	Défavorisation matérielle et sociale
			Quintile	Quintile	Quintile	Quintile	Quintile	Quintile	Quintile	Quintile	Quintile	Quintile	Quintile	Quintile	Quintile	Quintile	Quintile	Quintile	Quintile	Quintile
	Saint-Georges excluant Saint-Philibert et Lac-Poulin	Secteur de l'hôpital ouest (Saint-Georges)	Q5	Q4	Q5	Q4	Q4	Q5	Q5	Q4	Q4-Q4	Q5	Q4	Q3	Q4	Q4	Q5	Q4	Q4	Q4-Q4
		Parc Pomerleau/Kennebec wood (Saint-Georges)	Q4	Q4	Q4	Q3	Q5	Q5	Q5	Q5	Q3-Q5	Q4	Q3	Q3	Q2	Q5	Q5	Q5	Q5	Q2-Q5
		Secteur de l'Église ouest (Saint-Georges)	Q5	Q5	Q5	Q5	Q5	Q5	Q5	Q5	Q5-Q5	Q5	Q5	Q5	Q4	Q5	Q5	Q5	Q5	Q4-Q5
		Jersey Mills (Saint-Georges)	Q3	Q2	Q3	Q2	Q5	Q5	Q4	Q5	Q2-Q5	Q3	Q2	Q2	Q1	Q5	Q4	Q3	Q4	Q1-Q4
		Des Sittelles (Saint-Georges)	Q3	Q2	Q3	Q2	Q4	Q4	Q4	Q4	Q2-Q4	Q3	Q1	Q2	Q2	Q3	Q4	Q4	Q4	Q2-Q4
		Secteur de l'école Aquarelle (Saint-Georges)	Q4	Q4	Q4	Q4	Q5	Q5	Q5	Q5	Q4-Q5	Q4	Q4	Q3	Q3	Q5	Q4	Q5	Q4	Q3-Q4
		Faubourg (Saint-Georges)	Q5	Q5	Q5	Q5	Q5	Q5	Q5	Q5	Q5-Q5	Q5	Q5	Q4	Q5	Q5	Q5	Q5	Q5	Q5-Q5
		Cité étudiante (Saint-Georges)	Q5	Q5	Q3	Q4	Q5	Q5	Q5	Q5	Q4-Q5	Q5	Q5	Q1	Q3	Q4	Q4	Q5	Q5	Q3-Q5
		Secteur Club rendez-vous (Saint-Georges)	Q2	Q4	Q5	Q4	Q1	Q2	Q1	Q1	Q4-Q1	Q1	Q3	Q5	Q3	Q1	Q2	Q1	Q1	Q3-Q1
		Secteur UPA (Saint-Georges)	Q3	Q2	Q3	Q2	Q4	Q5	Q5	Q5	Q2-Q5	Q3	Q1	Q1	Q1	Q3	Q5	Q5	Q5	Q1-Q5
		Saint-Philibert/Butte à Mathieu (Saint-Georges)	Q4	Q3	Q4	Q4	Q4	Q2	Q4	Q4	Q4-Q4	Q4	Q2	Q3	Q4	Q4	Q1	Q4	Q3	Q4-Q3
		Saint-Georges excluant Saint-Philibert et Lac-Poulin (15 communautés locales)	na	na	na	na	na	na	na	na	na	na	na	na	na	na	na	na	na	na
	Saint-Philibert (avec une part d'une autre municipalité pour la communauté locale)		na	na	na	na	na	na	na	na	na	na	na	na	na	na	na	na	na	na
	Saint-Côme-Linière		Q2	Q5	Q5	Q5	Q2	Q1	Q3	Q1	Q5-Q1	Q2	Q4	Q4	Q4	Q1	Q1	Q2	Q1	Q4-Q1
	Saint-Benoît-Labre		Q2	Q4	Q5	Q4	Q3	Q3	Q3	Q3	Q4-Q3	Q1	Q3	Q3	Q3	Q3	Q2	Q2	Q2	Q3-Q2
	Saint-Éphrem-de-Beauce		Q1	Q4	Q5	Q4	Q3	Q4	Q2	Q2	Q4-Q2	Q1	Q3	Q4	Q3	Q2	Q3	Q2	Q2	Q3-Q2

Zone	Municipalité	Communauté locale	Lorsque comparées aux 236 communautés locales de la région									Lorsque comparées aux 26 communautés locales de la MRC								
			Inoccupation	Revenu	Scolarité	Défavorisation matérielle	Séparées/divorcées/ veuves	Familles monoparentales	Personnes seules	Défavorisation sociale	Défavorisation matérielle et sociale	Inoccupation	Revenu	Scolarité	Défavorisation matérielle	Séparées/divorcées/ veuves	Familles monoparentales	Personnes seules	Défavorisation sociale	Défavorisation matérielle et sociale
			Quintile	Quintile	Quintile	Quintile	Quintile	Quintile	Quintile	Quintile	Quintile	Quintile	Quintile	Quintile	Quintile	Quintile	Quintile	Quintile	Quintile	Quintile
	Notre-Dame-des-Pins		Q3	Q3	Q4	Q3	Q5	Q3	Q3	Q4	Q3-Q4	Q2	Q2	Q2	Q2	Q4	Q2	Q3	Q4	Q2-Q4
	Saint-Simon-les-Mines		Q1	Q1	Q4	Q3	Q4	Q4	Q2	Q3	Q3-Q3	Q1	Q1	Q3	Q2	Q3	Q4	Q1	Q3	Q2-Q3
	Beauce-Sartigan Sartigan		na	na	na	na	na	na	na	na	na	na	na	na	na	na	na	na	na	na
MRC de Beauce-Sartigan			na	na	na	na	na	na	na	na	na	na	na	na	na	na	na	na	na	na
Région de la Chaudière-Appalaches			na	na	na	na	na	na	na	na	na	na	na	na	na	na	na	na	na	na
Le Québec			na	na	na	na	na	na	na	na	na	na	na	na	na	na	na	na	na	na

Adapté de Statistique Canada, CO-2069, Recensements 2006 et 2016 et INSPQ, calcul de l'indice. Cela ne constitue pas une approbation de ce produit par Statistique Canada.

Situation en 2016	
Q1	Très favorisé
Q2	Favorisé
Q3	Moyen
Q4	Défavorisé
Q5	Très défavorisé
na	Non applicable pour les niveaux zones, MRC, municipalités, région et le Québec

Indice de défavorisation matérielle et sociale

Défavorisation matérielle (Très favorisé (Q1) ↕ Très défavorisé (Q5)) / Défavorisation sociale (Très favorisé (Q1) ↔ Très défavorisé (Q5))				
Q1-Q1	Q1-Q2	Q1-Q3	Q1-Q4	Q1-Q5
Q2-Q1	Q2-Q2	Q2-Q3	Q2-Q4	Q2-Q5
Q3-Q1	Q3-Q2	Q3-Q3	Q3-Q4	Q3-Q5
Q4-Q1	Q4-Q2	Q4-Q3	Q4-Q4	Q4-Q5
Q5-Q1	Q5-Q2	Q5-Q3	Q5-Q4	Q5-Q5

Quoi retenir !

Situation actuelle (en 2016)

Comparaison avec les 236 communautés locales de la région

- Quatre communautés locales de Saint-Georges se positionnent dans les communautés très ou assez défavorisées matériellement pour l'ensemble des indicateurs : Faubourg, Secteur de l'Église ouest, Secteur de l'hôpital ouest et Secteur de l'école Aquarelle.
- La communauté locale de Pozer (Saint-Georges)/Lac-Poulin Georges se positionne dans les communautés très ou assez favorisées matériellement pour l'ensemble des indicateurs.

Comparaison avec les 26 communautés locales de la MRC

- Deux communautés locales de Saint-Georges se positionnent dans les communautés très ou assez défavorisées matériellement pour l'ensemble des indicateurs : Faubourg et Secteur de l'Église ouest.

TABLEAU 2.6 : Indice de défavorisation matérielle et sociale et ses composantes pour les 26 communautés locales de la MRC de Beauce-Sartigan, écart entre 2006 et 2016

Zone	Municipalité	Communauté locale	Lorsque comparées aux 236 communautés locales de la région									Lorsque comparées aux 26 communautés locales de la MRC								
			Inoccupation	Revenu	Scolarité	Défavorisation matérielle	Séparées/divorcées/veuves	Monoparentales	Personnes seules	Défavorisation sociale	Défavorisation matérielle et sociale	Inoccupation	Revenu	Scolarité	Défavorisation matérielle	Séparées/divorcées/veuves	Monoparentales	Personnes seules	Défavorisation sociale	Défavorisation matérielle et sociale
Beauce-Sartigan Bélanger	Saint-René		Stable	A	Stable	Stable	A	A	A	A	Stable	Stable	A	Stable	Stable	A	A	A	A	Stable
Beauce-Sartigan Bélanger	Saint-Théophile		D	Stable	Stable	Stable	D	D	D	D	Stable	D	Stable	Stable	Stable	D	D	D	D	Stable
Beauce-Sartigan Bélanger	Saint-Gédéon-de-Beauce		A	Stable	Stable	Stable	D	D	Stable	D	Stable	A	D	Stable	Stable	D	D	Stable	D	Stable
Beauce-Sartigan Bélanger		Saint-Hilaire-de-Dorset/Saint-Évariste-de-Forsyth/La Guadeloupe	D	Stable	Stable	D	Stable	A	D	Stable	Stable	D	Stable	Stable	Stable	Stable	A	Stable	A	Stable
Beauce-Sartigan Bélanger	Saint-Hilaire-de-Dorset (avec deux autres municipalités pour la communauté locale)		na	na	na	na	na	na	na	na	na	na	na	na	na	na	na	na	na	na
Beauce-Sartigan Bélanger	Saint-Évariste-de-Forsyth (avec deux autres municipalités pour la communauté locale)		na	na	na	na	na	na	na	na	na	na	na	na	na	na	na	na	na	na
Beauce-Sartigan Bélanger	La Guadeloupe (avec deux autres municipalités pour la communauté locale)		na	na	na	na	na	na	na	na	na	na	na	na	na	na	na	na	na	na
Beauce-Sartigan Bélanger	Saint-Honoré-de-Shenley		Stable	Stable	Stable	Stable	A	A	Stable	A	Stable	A	Stable	Stable	Stable	A	A	Stable	A	Stable
Beauce-Sartigan Bélanger	Saint-Martin		D	A	Stable	D	A	A	D	A	A	D	A	Stable	D	A	A	D	A	A
Beauce-Sartigan Bélanger	Beauce-Sartigan Bélanger		na	na	na	na	na	na	na	na	na	na	na	na	na	na	na	na	na	na
Beauce-Sartigan Sartigan		Station-Famine (Saint-Georges)	D	Stable	A	Stable	Stable	Stable	Stable	Stable	Stable	D	A	Stable	Stable	Stable	A	Stable	Stable	Stable
Beauce-Sartigan Sartigan		Aubert-Gallion (Saint-Georges)	D	Stable	D	Stable	A	D	A	Stable	Stable	D	Stable	Stable	Stable	Stable	D	A	Stable	Stable
Beauce-Sartigan Sartigan		Saint-Jean-de-la-Lande (Saint-Georges)	D	Stable	A	Stable	A	A	A	Stable	Stable	D	A	A	Stable	Stable	Stable	Stable	Stable	Stable
Beauce-Sartigan Sartigan		Pozer (Saint-Georges)/Lac-Poulin	Stable	D	Stable	Stable	Stable	Stable	Stable	Stable	Stable	A	Stable	Stable	D	Stable	A	Stable	Stable	Stable
Beauce-Sartigan Sartigan	Lac-Poulin (avec une part d'une autre municipalité pour la communauté locale)		na	na	na	na	na	na	na	na	na	na	na	na	na	na	na	na	na	na

Zone	Municipalité	Communauté locale	Lorsque comparées aux 236 communautés locales de la région									Lorsque comparées aux 26 communautés locales de la MRC								
			Inoccupation	Revenu	Scolarité	Défavorisation matérielle	Séparées/divorcées/veuves	Monoparentales	Personnes seules	Défavorisation sociale	Défavorisation matérielle et sociale	Inoccupation	Revenu	Scolarité	Défavorisation matérielle	Séparées/divorcées/veuves	Monoparentales	Personnes seules	Défavorisation sociale	Défavorisation matérielle et sociale
	Saint-Georges excluant Saint-Philibert et Lac-Poulin	Secteur de l'hôpital ouest (Saint-Georges)	Stable	D	D	Stable	A	Stable	Stable	A	Stable	Stable	D	Stable	Stable	A	D	A	A	Stable
		Parc Pomerleau/Kennebec wood (Saint-Georges)	D	D	Stable	Stable	Stable	Stable	D	Stable	Stable	Stable	Stable	D	Stable	Stable	Stable	D	Stable	Stable
		Secteur de l'Église ouest (Saint-Georges)	Stable	Stable	Stable	Stable	Stable	Stable	Stable	Stable	Stable	Stable	Stable	D	A	Stable	Stable	Stable	Stable	Stable
		Jersey Mills (Saint-Georges)	D	A	Stable	Stable	D	D	Stable	D	Stable	D	A	Stable	A	D	D	A	Stable	Stable
		Des Sittelles (Saint-Georges)	D	D	D	D	Stable	Stable	Stable	Stable	Stable	D	Stable	D	D	Stable	D	Stable	Stable	Stable
		Secteur de l'école Aquarelle (Saint-Georges)	D	Stable	Stable	Stable	D	Stable	Stable	Stable	Stable	D	Stable	Stable	Stable	Stable	A	D	Stable	Stable
		Faubourg (Saint-Georges)	Stable	D	D	D	Stable	Stable	Stable	Stable	D	Stable	D	D	D	Stable	Stable	Stable	Stable	D
		Cité étudiante (Saint-Georges)	D	D	Stable	D	A	Stable	Stable	Stable	D	D	D	A	D	Stable	A	Stable	Stable	Stable
		Secteur Club rendez-vous (Saint-Georges)	Stable	A	D	Stable	Stable	A	Stable	Stable	Stable	A	A	D	Stable	Stable	A	Stable	Stable	Stable
		Secteur UPA (Saint-Georges)	Stable	Stable	D	Stable	Stable	Stable	Stable	Stable	Stable	A	Stable	Stable	Stable	Stable	D	Stable	D	Stable
		Saint-Philibert/Butte à Mathieu (Saint-Georges)	Stable	A	Stable	A	Stable	D	Stable	Stable	Stable	Stable	A	Stable	Stable	A	Stable	Stable	Stable	Stable
		Saint-Georges excluant Saint-Philibert et Lac-Poulin (15 communautés locales)	na	na	na	na	na	na	na	na	na	na	na	na	na	na	na	na	na	na
	Saint-Philibert (avec une part d'une autre municipalité pour la communauté locale)		na	na	na	na	na	na	na	na	na	na	na	na	na	na	na	na	na	na
	Saint-Côme-Linière		A	D	Stable	Stable	Stable	Stable	Stable	Stable	Stable	A	Stable	A	A	Stable	Stable	A	A	Stable
	Saint-Benoît-Labre		Stable	D	Stable	D	Stable	Stable	Stable	Stable	D	A	D	A	Stable	Stable	A	Stable	Stable	Stable
	Saint-Éphrem-de-Beauce		Stable	D	Stable	Stable	Stable	D	A	D	Stable	Stable	Stable	Stable	Stable	D	D	Stable	D	Stable

Zone	Municipalité	Communauté locale	Lorsque comparées aux 236 communautés locales de la région									Lorsque comparées aux 26 communautés locales de la MRC								
			Inoccupation	Revenu	Scolarité	Défavorisation matérielle	Séparées/divorcées/veuves	Monoparentales	Personnes seules	Défavorisation sociale	Défavorisation matérielle et sociale	Inoccupation	Revenu	Scolarité	Défavorisation matérielle	Séparées/divorcées/veuves	Monoparentales	Personnes seules	Défavorisation sociale	Défavorisation matérielle et sociale
	Notre-Dame-des-Pins		Stable	A	D	Stable	D	D	D	D	D	A	A	Stable	A	D	Stable	D	D	D
	Saint-Simon-les-Mines		A	Stable	Stable	Stable	Stable	Stable	D	A	A	A	Stable	Stable	Stable	Stable	Stable	Stable	Stable	Stable
	Beauce-Sartigan Sartigan		na	na	na	na	na	na	na	na	na	na	na	na	na	na	na	na	na	na
MRC de Beauce-Sartigan			na	na	na	na	na	na	na	na	na	na	na	na	na	na	na	na	na	na
Région de la Chaudière-Appalaches			na	na	na	na	na	na	na	na	na	na	na	na	na	na	na	na	na	na
Le Québec			na	na	na	na	na	na	na	na	na	na	na	na	na	na	na	na	na	na

Adapté de Statistique Canada, CO-2069, Recensements 2006 et 2016 et INSPQ, calcul de l'indice. Cela ne constitue pas une approbation de ce produit par Statistique Canada.

Écart entre les deux périodes	
A	Amélioration de la position entre 2006 et 2016
D	Détérioration de la position entre 2006 et 2016
Stable	Même position en 2006 qu'en 2016
na	Non applicable pour les niveaux zones, MRC, municipalités, région et le Québec

Quoi retenir !

Écart entre 2006 et 2016

Comparaison avec les 236 communautés locales de la région

- La communauté locale de Notre-Dame-des-Pins a détérioré sa position pour quatre indicateurs parmi les six indicateurs de la défavorisation matérielle et sociale.
- La communauté locale de Saint-Martin a amélioré sa position au total, même si sa position s'est détériorée pour deux indicateurs.

Comparaison avec les 26 communautés locales de la MRC

- La communauté locale de Saint-Côme-Linière a amélioré sa position pour trois indicateurs, mais au total, sa position est stable.

TABLEAU 2.7 : Indice de défavorisation matérielle, pour les 26 communautés locales de la MRC de Beauce-Sartigan, en 2006, en 2016 et écart entre 2006 et 2016

Zone	Municipalité	Communauté locale	Lorsque comparées aux 236 communautés locales de la région			Lorsque comparées aux 26 communautés locales de la MRC		
			2006	**2016**	Écart entre 2006 et 2016	2006	**2016**	Écart entre 2006 et 2016
			Quintile	**Quintile**	Amélioration/ détérioration	Quintile	**Quintile**	Amélioration/ détérioration
Beauce-Sartigan Bélanger	Saint-René		Q5	**Q5**	Stable	Q5	**Q5**	Stable
Beauce-Sartigan Bélanger	Saint-Théophile		Q5	**Q5**	Stable	Q5	**Q5**	Stable
Beauce-Sartigan Bélanger	Saint-Gédéon-de-Beauce		Q5	**Q5**	Stable	Q5	**Q5**	Stable
Beauce-Sartigan Bélanger		Saint-Hilaire-de-Dorset/Saint-Évariste-de-Forsyth/La Guadeloupe	Q4	**Q5**	Détérioration	Q4	**Q4**	Stable
Beauce-Sartigan Bélanger	Saint-Hilaire-de-Dorset (avec deux autres municipalités pour la communauté locale)		na	**na**	na	na	**na**	na
Beauce-Sartigan Bélanger	Saint-Évariste-de-Forsyth (avec deux autres municipalités pour la communauté locale)		na	**na**	na	na	**na**	na
Beauce-Sartigan Bélanger	La Guadeloupe (avec deux autres municipalités pour la communauté locale)		na	**na**	na	na	**na**	na
Beauce-Sartigan Bélanger	Saint-Honoré-de-Shenley		Q5	**Q5**	Stable	Q5	**Q5**	Stable
Beauce-Sartigan Bélanger	Saint-Martin		Q4	**Q5**	Détérioration	Q4	**Q5**	Détérioration
Beauce-Sartigan Bélanger	Beauce-Sartigan Bélanger		na	**na**	na	na	**na**	na
Beauce-Sartigan Sartigan		Station-Famine (Saint-Georges)	Q2	**Q2**	Stable	Q1	**Q1**	Stable
Beauce-Sartigan Sartigan		Aubert-Gallion (Saint-Georges)	Q3	**Q3**	Stable	Q2	**Q2**	Stable
Beauce-Sartigan Sartigan		Saint-Jean-de-la-Lande (Saint-Georges)	Q4	**Q4**	Stable	Q3	**Q3**	Stable
Beauce-Sartigan Sartigan		Pozer (Saint-Georges)/Lac-Poulin	Q2	**Q2**	Stable	Q1	**Q2**	Détérioration
Beauce-Sartigan Sartigan	Lac-Poulin (avec une part d'une autre municipalité pour la communauté locale)		na	**na**	na	na	**na**	na
Beauce-Sartigan Sartigan	nt Saint-	Secteur de l'hôpital ouest (Saint-Georges)	Q4	**Q4**	Stable	Q4	**Q4**	Stable

Zone	Municipalité	Communauté locale	Lorsque comparées aux 236 communautés locales de la région			Lorsque comparées aux 26 communautés locales de la MRC		
			2006	**2016**	Écart entre 2006 et 2016	2006	**2016**	Écart entre 2006 et 2016
			Quintile	**Quintile**	Amélioration/ détérioration	Quintile	**Quintile**	Amélioration/ détérioration
		Parc Pomerleau/Kennebec wood (Saint-Georges)	Q3	**Q3**	Stable	Q2	**Q2**	Stable
		Secteur de l'Église ouest (Saint-Georges)	Q5	**Q5**	Stable	Q5	**Q4**	Amélioration
		Jersey Mills (Saint-Georges)	Q2	**Q2**	Stable	Q2	**Q1**	Amélioration
		Des Sittelles (Saint-Georges)	Q1	**Q2**	Détérioration	Q1	**Q2**	Détérioration
		Secteur de l'école Aquarelle (Saint-Georges)	Q4	**Q4**	Stable	Q3	**Q3**	Stable
		Faubourg (Saint-Georges)	Q2	**Q5**	Détérioration	Q2	**Q5**	Détérioration
		Cité étudiante (Saint-Georges)	Q2	**Q4**	Détérioration	Q2	**Q3**	Détérioration
		Secteur Club rendez-vous (Saint-Georges)	Q4	**Q4**	Stable	Q3	**Q3**	Stable
		Secteur UPA (Saint-Georges)	Q2	**Q2**	Stable	Q1	**Q1**	Stable
		Saint-Philibert/Butte à Mathieu (Saint-Georges)	Q5	**Q4**	Amélioration	Q4	**Q4**	Stable
		Saint-Georges excluant Saint-Philibert et Lac-Poulin (15 communautés locales)	na	**na**	na	na	**na**	na
	Saint-Philibert (avec une part d'une autre municipalité pour la communauté locale)		na	**na**	na	na	**na**	na
	Saint-Côme-Linière		Q5	**Q5**	Stable	Q5	**Q4**	Amélioration
	Saint-Benoît-Labre		Q3	**Q4**	Détérioration	Q3	**Q3**	Stable
	Saint-Éphrem-de-Beauce		Q4	**Q4**	Stable	Q3	**Q3**	Stable
	Notre-Dame-des-Pins		Q3	**Q3**	Stable	Q3	**Q2**	Amélioration
	Saint-Simon-les-Mines		Q3	**Q3**	Stable	Q2	**Q2**	Stable

Zone	Municipalité	Communauté locale	Lorsque comparées aux 236 communautés locales de la région			Lorsque comparées aux 26 communautés locales de la MRC		
			2006	**2016**	Écart entre 2006 et 2016	2006	**2016**	Écart entre 2006 et 2016
			Quintile	**Quintile**	Amélioration/ détérioration	Quintile	**Quintile**	Amélioration/ détérioration
	Beauce-Sartigan	Sartigan	na	**na**	na	na	**na**	na
MRC de Beauce-Sartigan			na	**na**	na	na	**na**	na
Région de la Chaudière-Appalaches			na	**na**	na	na	**na**	na
Le Québec			na	**na**	na	na	**na**	na

Adapté de Statistique Canada, CO-2069, Recensements 2006 et 2016 et INSPQ, calcul de l'indice. Cela ne constitue pas une approbation de ce produit par Statistique Canada.

Situation en 2006 et en 2016	
Q1	Très favorisée
Q2	Favorisée
Q3	Moyenne
Q4	Défavorisée
Q5	Très défavorisée
na	Non applicable pour les niveaux zones, MRC, municipalités, région et le Québec

Écart entre les deux périodes	
Amélioration	Amélioration de la position entre 2006 et 2016
Détérioration	Détérioration de la position entre 2006 et 2016
Stable	Même position en 2006 qu'en 2016
na	Non applicable pour les niveaux zones, MRC, municipalités, région et le Québec

Quoi retenir !

Situation actuelle (en 2016)

Comparaison avec les 236 communautés locales de la région

- Les deux tiers (17/26) des communautés locales se positionnent dans les communautés très ou assez défavorisées matériellement.

Comparaison avec les 26 communautés locales de la MRC

- Environ 40 % (11/26) des communautés locales se positionnent dans les communautés très ou assez défavorisées matériellement.

Écart entre 2006 et 2016

Comparaison avec les 236 communautés locales de la région

- Six des communautés locales ont connu une détérioration de leur position à l'indice de défavorisation matérielle.

Comparaison avec les 26 communautés locales de la MRC

- Cinq des communautés locales ont connu une détérioration de leur position à l'indice de défavorisation matérielle.

➢ Quatre communautés locales ont détérioré leur position à la défavorisation matérielle, peu importe le niveau de comparaison : Saint-Martin, Des Sittelles (Saint-Georges), Faubourg (Saint-Georges) et Cité étudiante (Saint-Georges).

TABLEAU 2.8 : Indice de défavorisation sociale, pour les 26 communautés locales de la MRC de Beauce-Sartigan, en 2006, en 2016 et écart entre 2006 et 2016

Zone	Municipalité	Communauté locale	Lorsque comparées aux 236 communautés locales de la région			Lorsque comparées aux 26 communautés locales de la MRC		
			2006	**2016**	Écart entre 2006 et 2016	2006	**2016**	Écart entre 2006 et 2016
			Quintile	**Quintile**	Amélioration/ détérioration	Quintile	**Quintile**	Amélioration/ détérioration
Beauce-Sartigan Bélanger	Saint-René		Q3	**Q1**	Amélioration	Q2	**Q1**	Amélioration
Beauce-Sartigan Bélanger	Saint-Théophile		Q1	**Q2**	Détérioration	Q1	**Q2**	Détérioration
Beauce-Sartigan Bélanger	Saint-Gédéon-de-Beauce		Q1	**Q2**	Détérioration	Q1	**Q2**	Détérioration
Beauce-Sartigan Bélanger		Saint-Hilaire-de-Dorset/Saint-Évariste-de-Forsyth/La Guadeloupe	Q3	**Q3**	Stable	Q3	**Q2**	Amélioration
Beauce-Sartigan Bélanger	Saint-Hilaire-de-Dorset (avec deux autres municipalités pour la communauté locale)		na	**na**	na	na	**na**	na
Beauce-Sartigan Bélanger	Saint-Évariste-de-Forsyth (avec deux autres municipalités pour la communauté locale)		na	**na**	na	na	**na**	na
Beauce-Sartigan Bélanger	La Guadeloupe (avec deux autres municipalités pour la communauté locale)		na	**na**	na	na	**na**	na
Beauce-Sartigan Bélanger	Saint-Honoré-de-Shenley		Q2	**Q1**	Amélioration	Q2	**Q1**	Amélioration
Beauce-Sartigan Bélanger	Saint-Martin		Q4	**Q3**	Amélioration	Q4	**Q2**	Amélioration
Beauce-Sartigan Bélanger	Beauce-Sartigan Bélanger		na	**na**	na	na	**na**	na
Beauce-Sartigan Sartigan		Station-Famine (Saint-Georges)	Q3	**Q3**	Stable	Q3	**Q3**	Stable
Beauce-Sartigan Sartigan		Aubert-Gallion (Saint-Georges)	Q3	**Q3**	Stable	Q3	**Q3**	Stable
Beauce-Sartigan Sartigan		Saint-Jean-de-la-Lande (Saint-Georges)	Q1	**Q1**	Stable	Q1	**Q1**	Stable
Beauce-Sartigan Sartigan		Pozer (Saint-Georges)/Lac-Poulin	Q1	**Q1**	Stable	Q1	**Q1**	Stable
Beauce-Sartigan Sartigan	Lac-Poulin (avec une part d'une autre municipalité pour la communauté locale)		na	**na**	na	na	**na**	na
Beauce-Sartigan Sartigan	Georges excluant Saint-Philibert et	Secteur de l'hôpital ouest (Saint-Georges)	Q5	**Q4**	Amélioration	Q5	**Q4**	Amélioration
Beauce-Sartigan Sartigan	Georges excluant Saint-Philibert et	Parc Pomerleau/Kennebec wood (Saint-Georges)	Q5	**Q5**	Stable	Q5	Q5	Stable

Zone	Municipalité	Communauté locale	Lorsque comparées aux 236 communautés locales de la région			Lorsque comparées aux 26 communautés locales de la MRC		
			2006	**2016**	Écart entre 2006 et 2016	2006	**2016**	Écart entre 2006 et 2016
			Quintile	**Quintile**	Amélioration/ détérioration	Quintile	**Quintile**	Amélioration/ détérioration
		Secteur de l'Église ouest (Saint-Georges)	Q5	**Q5**	Stable	Q5	**Q5**	Stable
		Jersey Mills (Saint-Georges)	Q4	**Q5**	Détérioration	Q4	**Q4**	Stable
		Des Sittelles (Saint-Georges)	Q4	**Q4**	Stable	Q4	**Q4**	Stable
		Secteur de l'école Aquarelle (Saint-Georges)	Q5	**Q5**	Stable	Q4	**Q4**	Stable
		Faubourg (Saint-Georges)	Q5	**Q5**	Stable	Q5	**Q5**	Stable
		Cité étudiante (Saint-Georges)	Q5	**Q5**	Stable	Q5	**Q5**	Stable
		Secteur Club rendez-vous (Saint-Georges)	Q1	**Q1**	Stable	Q1	**Q1**	Stable
		Secteur UPA (Saint-Georges)	Q5	**Q5**	Stable	Q4	**Q5**	Détérioration
		Saint-Philibert/Butte à Mathieu (Saint-Georges)	Q4	**Q4**	Stable	Q3	**Q3**	Stable
		Saint-Georges excluant Saint-Philibert et Lac-Poulin (15 communautés locales)	na	**na**	na	na	**na**	na
	Saint-Philibert (avec une part d'une autre municipalité pour la communauté locale)		na	**na**	na	na	**na**	na
	Saint-Côme-Linière		Q1	**Q1**	Stable	Q2	**Q1**	Amélioration
	Saint-Benoît-Labre		Q3	**Q3**	Stable	Q2	**Q2**	Stable
	Saint-Éphrem-de-Beauce		Q1	**Q2**	Détérioration	Q1	**Q2**	Détérioration
	Notre-Dame-des-Pins		Q2	**Q4**	Détérioration	Q2	**Q4**	Détérioration
	Saint-Simon-les-Mines		Q4	**Q3**	Amélioration	Q3	**Q3**	Stable

Zone	Municipalité	Communauté locale	Lorsque comparées aux 236 communautés locales de la région			Lorsque comparées aux 26 communautés locales de la MRC		
			2006	**2016**	Écart entre 2006 et 2016	2006	**2016**	Écart entre 2006 et 2016
			Quintile	**Quintile**	Amélioration/ détérioration	Quintile	**Quintile**	Amélioration/ détérioration
	Beauce-Sartigan	Sartigan	na	**na**	na	na	**na**	na
MRC de Beauce-Sartigan			na	**na**	na	na	**na**	na
Région de la Chaudière-Appalaches			na	**na**	na	na	**na**	na
Le Québec			na	**na**	na	na	**na**	na

Adapté de Statistique Canada, CO-2069, Recensements 2006 et 2016 et INSPQ, calcul de l'indice. Cela ne constitue pas une approbation de ce produit par Statistique Canada.

Situation en 2006 et en 2016	
Q1	Très favorisée
Q2	Favorisée
Q3	Moyenne
Q4	Défavorisée
Q5	Très défavorisée
na	Non applicable pour les niveaux zones, MRC, municipalités, région et le Québec

Écart entre les deux périodes	
Amélioration	Amélioration de la position entre 2006 et 2016
Détérioration	Détérioration de la position entre 2006 et 2016
Stable	Même position en 2006 qu'en 2016
na	Non applicable pour les niveaux zones, MRC, municipalités, région et le Québec

Quoi retenir !

Situation actuelle (en 2016)

- Environ 40 % (11/26) des communautés locales se positionnent dans les communautés très ou assez défavorisées socialement.

Comparaison avec les 26 communautés locales de la MRC

- Environ 40 % (10/26) des communautés locales se positionnent dans les communautés très ou assez défavorisées socialement.

Écart entre 2006 et 2016

Comparaison avec les 236 communautés locales de la région

- Environ 60 % des communautés locales ont gardé la même position à l'indice de défavorisation sociale.

Comparaison avec les 26 communautés locales de la MRC

- Environ 60 % des communautés locales ont gardé la même position à l'indice de défavorisation sociale.

TABLEAU 2.9 : Indicateur 1 (inoccupation chez les 15 ans et plus, données ajustées) de l'indice de défavorisation matérielle, pour les 26 communautés locales de la MRC de Beauce-Sartigan, en 2006, en 2016 et écart entre 2006 et 2016

Zone	Municipalité	Communauté locale	Données ajustées Inoccupation des 15 ans et plus				Lorsque comparées aux 236 communautés locales de la région			Lorsque comparées aux 26 communautés locales de la MRC		
			2006	**2016**	Écart entre 2006 et 2016		2006	**2016**	Écart entre 2006 et 2016	2006	**2016**	Écart entre 2006 et 2016
			%	**%**	Point de %		Quintile	**Quintile**	Amélioration/ détérioration	Quintile	**Quintile**	Amélioration/ détérioration
Beauce-Sartigan Bélanger		Saint-René	45,5	**45,2**	-0,3	↓	Q5	**Q5**	Stable	Q5	**Q5**	Stable
Beauce-Sartigan Bélanger		Saint-Théophile	32,3	**48,0**	15,7	↑	Q2	**Q5**	Détérioration	Q3	**Q5**	Détérioration
Beauce-Sartigan Bélanger		Saint-Gédéon-de-Beauce	40,1	**37,6**	-2,5	↓	Q4	**Q3**	Amélioration	Q5	**Q3**	Amélioration
Beauce-Sartigan Bélanger		Saint-Hilaire-de-Dorset/Saint-Évariste-de-Forsyth/La Guadeloupe	29,1	**35,4**	6,3	↑	Q2	**Q3**	Détérioration	Q2	**Q3**	Détérioration
Beauce-Sartigan Bélanger		Saint-Hilaire-de-Dorset (avec deux autres municipalités pour la communauté locale)	nd	**nd**	nd	nd	na	**na**	na	na	**na**	na
Beauce-Sartigan Bélanger		Saint-Évariste-de-Forsyth (avec deux autres municipalités pour la communauté locale)	nd	**nd**	nd	nd	na	**na**	na	na	**na**	na
Beauce-Sartigan Bélanger		La Guadeloupe (avec deux autres municipalités pour la communauté locale)	nd	**nd**	nd	nd	na	**na**	na	na	**na**	na
Beauce-Sartigan Bélanger		Saint-Honoré-de-Shenley	35,1	**34,4**	-0,7	↓	Q3	**Q3**	Stable	Q4	**Q2**	Amélioration
Beauce-Sartigan Bélanger		Saint-Martin	31,5	**38,0**	6,5	↑	Q2	**Q4**	Détérioration	Q3	**Q4**	Détérioration
Beauce-Sartigan Bélanger		Beauce-Sartigan Bélanger	nd	**nd**	nd	nd	na	**na**	na	na	**na**	na
Beauce-Sartigan Sartigan		Station-Famine (Saint-Georges)	25,8	**32,7**	7,0	↑	Q1	**Q2**	Détérioration	Q1	**Q2**	Détérioration
Beauce-Sartigan Sartigan		Aubert-Gallion (Saint-Georges)	30,6	**39,7**	9,2	↑	Q2	**Q4**	Détérioration	Q2	**Q4**	Détérioration
Beauce-Sartigan Sartigan		Saint-Jean-de-la-Lande (Saint-Georges)	31,8	**38,5**	6,7	↑	Q2	**Q4**	Détérioration	Q3	**Q4**	Détérioration
Beauce-Sartigan Sartigan		Pozer (Saint-Georges)/Lac-Poulin	32,2	**31,8**	-0,4	↓	Q2	**Q2**	Stable	Q3	**Q1**	Amélioration
Beauce-Sartigan Sartigan		Lac-Poulin (avec une part d'une autre municipalité pour la communauté locale)	nd	**nd**	nd	nd	na	**na**	na	na	**na**	na

Zone	Municipalité	Communauté locale	Données ajustées Inoccupation des 15 ans et plus				Lorsque comparées aux 236 communautés locales de la région			Lorsque comparées aux 26 communautés locales de la MRC		
			2006	**2016**	Écart entre 2006 et 2016		2006	**2016**	Écart entre 2006 et 2016	2006	**2016**	Écart entre 2006 et 2016
			%	**%**	Point de %		Quintile	**Quintile**	Amélioration/ détérioration	Quintile	**Quintile**	Amélioration/ détérioration
	Saint-Georges excluant Saint-Philibert et Lac-Poulin	Secteur de l'hôpital ouest (Saint-Georges)	45,3	**43,1**	-2,2	↓	Q5	**Q5**	Stable	Q5	**Q5**	Stable
		Parc Pomerleau/Kennebec wood (Saint-Georges)	35,9	**40,0**	4,0	↑	Q3	**Q4**	Détérioration	Q4	**Q4**	Stable
		Secteur de l'Église ouest (Saint-Georges)	45,3	**51,2**	5,9	↑	Q5	**Q5**	Stable	Q5	**Q5**	Stable
		Jersey Mills (Saint-Georges)	30,5	**35,3**	4,8	↑	Q2	**Q3**	Détérioration	Q2	**Q3**	Détérioration
		Des Sittelles (Saint-Georges)	28,4	**36,1**	7,7	↑	Q1	**Q3**	Détérioration	Q1	**Q3**	Détérioration
		Secteur de l'école Aquarelle (Saint-Georges)	35,0	**39,8**	4,8	↑	Q3	**Q4**	Détérioration	Q3	**Q4**	Détérioration
		Faubourg (Saint-Georges)	41,8	**50,4**	8,6	↑	Q5	**Q5**	Stable	Q5	**Q5**	Stable
		Cité étudiante (Saint-Georges)	30,2	**42,1**	11,9	↑	Q2	**Q5**	Détérioration	Q2	**Q5**	Détérioration
		Secteur Club rendez-vous (Saint-Georges)	31,5	**31,4**	-0,1	↓	Q2	**Q2**	Stable	Q3	**Q1**	Amélioration
		Secteur UPA (Saint-Georges)	35,1	**36,6**	1,5	↑	Q3	**Q3**	Stable	Q4	**Q3**	Amélioration
		Saint-Philibert/Butte à Mathieu (Saint-Georges)	38,3	**41,0**	2,7	↑	Q4	**Q4**	Stable	Q4	**Q4**	Stable
		Saint-Georges excluant Saint-Philibert et Lac-Poulin (15 communautés locales)	nd	**nd**	nd	nd	na	**na**	na	na	**na**	na
	Saint-Philibert (avec une part d'une autre municipalité pour la communauté locale)		nd	**nd**	nd	nd	na	**na**	na	na	**na**	na
	Saint-Côme-Linière		38,7	**34,3**	-4,4	↓	Q4	**Q2**	Amélioration	Q4	**Q2**	Amélioration
	Saint-Benoît-Labre		30,2	**32,1**	1,9	↑	Q2	**Q2**	Stable	Q2	**Q1**	Amélioration
	Saint-Éphrem-de-Beauce		24,8	**26,8**	2,0	↑	Q1	**Q1**	Stable	Q1	**Q1**	Stable
	Notre-Dame-des-Pins		34,4	**34,5**	0,1	↑	Q3	**Q3**	Stable	Q3	**Q2**	Amélioration

Zone	Municipalité	Communauté locale	Données ajustées Inoccupation des 15 ans et plus				Lorsque comparées aux 236 communautés locales de la région			Lorsque comparées aux 26 communautés locales de la MRC		
			2006	**2016**	Écart entre 2006 et 2016		2006	**2016**	Écart entre 2006 et 2016	2006	**2016**	Écart entre 2006 et 2016
			%	**%**	Point de %		Quintile	**Quintile**	Amélioration/ détérioration	Quintile	**Quintile**	Amélioration/ détérioration
	Saint-Simon-les-Mines		34,7	**30,5**	-4,2	↓	Q3	**Q1**	Amélioration	Q3	**Q1**	Amélioration
	Beauce-Sartigan Sartigan		nd	**nd**	nd	nd	na	**na**	na	na	**na**	na
MRC de Beauce-Sartigan			nd	**nd**	nd	nd	na	**na**	na	na	**na**	na
Région de la Chaudière-Appalaches			nd	**nd**	nd	nd	na	**na**	na	na	**na**	na
Le Québec			nd	**nd**	nd	nd	na	**na**	na	na	**na**	na

Adapté de Statistique Canada, CO-2069, Recensements 2006 et 2016 et INSPQ, calcul de l'indice. Cela ne constitue pas une approbation de ce produit par Statistique Canada.

Situation en 2006 et en 2016	
Q1	Très favorisée
Q2	Favorisée
Q3	Moyenne
Q4	Défavorisée
Q5	Très défavorisée
na	Non applicable pour les niveaux zones, MRC, municipalités, région et le Québec
nd	Données non disponibles

Écart entre 2006 et 2016 pour les données ajustées	
↓	Diminution favorable entre 2006 et 2016
↑	Augmentation défavorable entre 2006 et 2016

Écart entre les deux périodes pour les positions	
Amélioration	Amélioration de la position entre 2006 et 2016
Détérioration	Détérioration de la position entre 2006 et 2016
Stable	Même position en 2006 qu'en 2016
na	Non applicable pour les niveaux zones, MRC, municipalités, région et le Québec

Quoi retenir !

Les données ajustées : situation en 2016 et écart entre 2006 et 2016

- Si on élimine l'effet de l'âge et du sexe, entre 27 % et 51 % des personnes n'occupent pas un emploi, variant selon les communautés locales.
- Plus des deux tiers des communautés locales (18/26) affichent une augmentation du taux d'inoccupation.

Leur position par rapport aux autres : situation en 2016 et écart entre 2006 et 2016

Comparaison avec les 236 communautés locales de la région

- Environ la moitié des communautés locales (12/26) se positionnent dans les communautés locales très ou assez défavorisées à la composante de l'inoccupation.
- Environ 40 % (11/26) des communautés locales ont connu une détérioration de leur position à la composante de l'inoccupation.

Comparaison avec les 26 communautés locales de la MRC

- Environ la moitié (12/26) des communautés locales se positionnent dans les communautés très ou assez défavorisées à la composante de l'inoccupation.
- Un peu plus du tiers (10/26) des communautés locales ont connu une détérioration de leur position à la composante inoccupation.

TABLEAU 2.10 : Indicateur 2 (revenu total moyen chez les 15 ans et plus, données ajustées) de l'indice de défavorisation matérielle, pour les 26 communautés locales de la MRC de Beauce-Sartigan, en 2006, en 2016 et écart entre 2006 et 2016

Zone	Municipalité	Communauté locale	Données ajustées Revenu moyen des 15 ans et plus				Lorsque comparées aux 236 communautés locales de la région			Lorsque comparées aux 26 communautés locales de la MRC		
			2006	**2016**	Écart entre 2006 et 2016		2006	**2016**	Écart entre 2006 et 2016	2006	**2016**	Écart entre 2006 et 2016
			$	**$**	$	Amélioration/ détérioration	Quintile	**Quintile**	Amélioration/ détérioration	Quintile	**Quintile**	Amélioration/ détérioration
Beauce-Sartigan Bélanger		Saint-René	21 711	**37 073**	15 363	↑	Q5	**Q4**	Amélioration	Q5	**Q3**	Amélioration
Beauce-Sartigan Bélanger		Saint-Théophile	22 465	**30 701**	8 237	↑	Q5	**Q5**	Stable	Q5	**Q5**	Stable
Beauce-Sartigan Bélanger		Saint-Gédéon-de-Beauce	26 101	**34 348**	8 247	↑	Q4	**Q4**	Stable	Q3	**Q4**	Détérioration
Beauce-Sartigan Bélanger		Saint-Hilaire-de-Dorset/Saint-Évariste-de-Forsyth/La Guadeloupe	23 128	**32 384**	9 256	↑	Q5	**Q5**	Stable	Q5	**Q5**	Stable
Beauce-Sartigan Bélanger		Saint-Hilaire-de-Dorset (avec deux autres municipalités pour la communauté locale)	nd	**nd**	nd	nd	na	**na**	na	na	**na**	na
Beauce-Sartigan Bélanger		Saint-Évariste-de-Forsyth (avec deux autres municipalités pour la communauté locale)	nd	**nd**	nd	nd	na	**na**	na	na	**na**	na
Beauce-Sartigan Bélanger		La Guadeloupe (avec deux autres municipalités pour la communauté locale)	nd	**nd**	nd	nd	na	**na**	na	na	**na**	na
Beauce-Sartigan Bélanger		Saint-Honoré-de-Shenley	23 671	**32 735**	9 063	↑	Q5	**Q5**	Stable	Q5	**Q5**	Stable
Beauce-Sartigan Bélanger		Saint-Martin	23 524	**35 764**	12 240	↑	Q5	**Q4**	Amélioration	Q5	**Q3**	Amélioration
Beauce-Sartigan Bélanger		Beauce-Sartigan Bélanger	nd	**nd**	nd	nd	na	**na**	na	na	**na**	na
Beauce-Sartigan Sartigan		Station-Famine (Saint-Georges)	31 445	**43 946**	12 501	↑	Q2	**Q2**	Stable	Q2	**Q1**	Amélioration
Beauce-Sartigan Sartigan		Aubert-Gallion (Saint-Georges)	28 976	**39 737**	10 761	↑	Q3	**Q3**	Stable	Q2	**Q2**	Stable
Beauce-Sartigan Sartigan		Saint-Jean-de-la-Lande (Saint-Georges)	26 073	**36 638**	10 565	↑	Q4	**Q4**	Stable	Q4	**Q3**	Amélioration
Beauce-Sartigan Sartigan		Pozer (Saint-Georges)/Lac-Poulin	34 069	**42 225**	8 156	↑	Q1	**Q2**	Détérioration	Q1	**Q1**	Stable
Beauce-Sartigan Sartigan		Lac-Poulin (avec une part d'une autre municipalité pour la communauté locale)	nd	**nd**	nd	nd	na	**na**	na	na	**na**	na
Beauce-Sartigan Sartigan	ant Saint-	Secteur de l'hôpital ouest (Saint-Georges)	27 106	**34 507**	7 401	↑	Q3	**Q4**	Détérioration	Q2	**Q4**	Détérioration

Zone	Municipalité	Communauté locale	Données ajustées Revenu moyen des 15 ans et plus				Lorsque comparées aux 236 communautés locales de la région			Lorsque comparées aux 26 communautés locales de la MRC		
			2006	**2016**	Écart entre 2006 et 2016		2006	**2016**	Écart entre 2006 et 2016	2006	**2016**	Écart entre 2006 et 2016
			$	**$**	$	Amélioration/ détérioration	Quintile	**Quintile**	Amélioration/ détérioration	Quintile	**Quintile**	Amélioration/ détérioration
		Parc Pomerleau/Kennebec wood (Saint-Georges)	26 856	**36 329**	9 473	↑	Q3	**Q4**	Détérioration	Q3	**Q3**	Stable
		Secteur de l'Église ouest (Saint-Georges)	22 068	**29 834**	7 767	↑	Q5	**Q5**	Stable	Q5	**Q5**	Stable
		Jersey Mills (Saint-Georges)	26 812	**41 762**	14 950	↑	Q3	**Q2**	Amélioration	Q3	**Q2**	Amélioration
		Des Sittelles (Saint-Georges)	34 022	**43 644**	9 622	↑	Q1	**Q2**	Détérioration	Q1	**Q1**	Stable
		Secteur de l'école Aquarelle (Saint-Georges)	24 445	**34 383**	9 938	↑	Q4	**Q4**	Stable	Q4	**Q4**	Stable
		Faubourg (Saint-Georges)	37 757	**26 467**	-11 291	↓	Q1	**Q5**	Détérioration	Q1	**Q5**	Détérioration
		Cité étudiante (Saint-Georges)	28 979	**30 283**	1 304	↑	Q3	**Q5**	Détérioration	Q2	**Q5**	Détérioration
		Secteur Club rendez-vous (Saint-Georges)	23 988	**36 922**	12 934	↑	Q5	**Q4**	Amélioration	Q4	**Q3**	Amélioration
		Secteur UPA (Saint-Georges)	32 694	**42 243**	9 548	↑	Q2	**Q2**	Stable	Q1	**Q1**	Stable
		Saint-Philibert/Butte à Mathieu (Saint-Georges)	25 941	**37 220**	11 279	↑	Q4	**Q3**	Amélioration	Q4	**Q2**	Amélioration
		Saint-Georges excluant Saint-Philibert et Lac-Poulin (15 communautés locales)	nd	**nd**	nd	nd	na	**na**	na	na	**na**	na
	Saint-Philibert (avec une part d'une autre municipalité pour la communauté locale)		nd	**nd**	nd	nd	na	**na**	na	na	**na**	na
	Saint-Côme-Linière		25 777	**33 488**	7 711	↑	Q4	**Q5**	Détérioration	Q4	**Q4**	Stable
	Saint-Benoît-Labre		28 252	**36 929**	8 677	↑	Q3	**Q4**	Détérioration	Q2	**Q3**	Détérioration
	Saint-Éphrem-de-Beauce		26 461	**35 380**	8 920	↑	Q3	**Q4**	Détérioration	Q3	**Q3**	Stable
	Notre-Dame-des-Pins		26 307	**40 968**	14 661	↑	Q4	**Q3**	Amélioration	Q3	**Q2**	Amélioration

Zone	Municipalité	Communauté locale	Données ajustées Revenu moyen des 15 ans et plus				Lorsque comparées aux 236 communautés locales de la région			Lorsque comparées aux 26 communautés locales de la MRC		
			2006	**2016**	Écart entre 2006 et 2016		2006	**2016**	Écart entre 2006 et 2016	2006	**2016**	Écart entre 2006 et 2016
			$	**$**	$	Amélioration/ détérioration	Quintile	**Quintile**	Amélioration/ détérioration	Quintile	**Quintile**	Amélioration/ détérioration
	Saint-Simon-les-Mines		33 349	**45 933**	12 584	↑	Q1	**Q1**	Stable	Q1	**Q1**	Stable
	Beauce-Sartigan Sartigan		nd	**nd**	nd	nd	na	**na**	na	na	**na**	na
MRC de Beauce-Sartigan			nd	**nd**	nd	nd	na	**na**	na	na	**na**	na
Région de la Chaudière-Appalaches			nd	**nd**	nd	nd	na	**na**	na	na	**na**	na
Le Québec			nd	**nd**	nd	nd	na	**na**	na	na	**na**	na

Adapté de Statistique Canada, CO-2069, Recensements 2006 et 2016 et INSPQ, calcul de l'indice. Cela ne constitue pas une approbation de ce produit par Statistique Canada.

Situation en 2006 et en 2016	
Q1	Très favorisée
Q2	Favorisée
Q3	Moyenne
Q4	Défavorisée
Q5	Très défavorisée
na	Non applicable pour les niveaux zones, MRC, municipalités, région et le Québec
nd	Données non disponibles

Écart entre 2006 et 2016 pour les données ajustées	
↑	Augmentation favorable entre 2006 et 2016
↓	Diminution défavorable entre 2006 et 2016

Écart entre les deux périodes pour les positions	
Amélioration	Amélioration de la position entre 2006 et 2016
Détérioration	Détérioration de la position entre 2006 et 2016
Stable	Même position en 2006 qu'en 2016
na	Non applicable pour les niveaux zones, MRC, municipalités, région et le Québec

Quoi retenir !

Les données ajustées : situation en 2016 et écart entre 2006 et 2016

- Le revenu moyen ajusté se situe entre 26 467 $ et 45 933 $, variant selon les communautés locales.
- La majorité des communautés locales ont connu une augmentation de leur revenu ajusté. La communauté locale de Faubourg (Saint-Georges) se démarque par une diminution du revenu moyen ajusté.

Leur position par rapport aux autres : situation en 2016 et écart entre 2006 et 2016

Comparaison avec les 236 communautés locales de la région

- Les deux tiers des communautés locales (17/26) se situent dans les quintiles défavorisés ou très défavorisés pour le revenu ajusté.
- Un peu plus du tiers des communautés locales (9/26) ont connu une détérioration de leur position au revenu moyen ajusté.

Comparaison avec les 26 communautés locales de la MRC

- Un peu plus du tiers (10/26) des communautés locales se situent dans les quintiles défavorisés ou très défavorisés pour le revenu ajusté.
- Un peu moins du tiers des communautés locales (8/26) ont connu une amélioration de leur position au revenu moyen ajusté.

TABLEAU 2.11 : Indicateur 3 (faible scolarité chez les 15 ans et plus, données ajustées) de l'indice de défavorisation matérielle, pour les 26 communautés locales de la MRC de Beauce-Sartigan, en 2006, en 2016 et écart entre 2006 et 2016

Zone	Municipalité	Communauté locale	Données ajustées Faible scolarité des 15 ans et plus				Lorsque comparées aux 236 communautés locales de la région			Lorsque comparées aux 26 communautés locales de la MRC		
			2006	**2016**	Écart entre 2006 et 2016		2006	**2016**	Écart entre 2006 et 2016	2006	**2016**	Écart entre 2006 et 2016
			%	**%**	Point de %		Quintile	**Quintile**	Amélioration/ détérioration	Quintile	**Quintile**	Amélioration/ détérioration
Beauce-Sartigan Bélanger		Saint-René	47,6	**32,5**	-15,1	↓	Q5	**Q5**	Stable	Q5	**Q5**	Stable
Beauce-Sartigan Bélanger		Saint-Théophile	45,6	**39,3**	-6,3	↓	Q5	**Q5**	Stable	Q5	**Q5**	Stable
Beauce-Sartigan Bélanger		Saint-Gédéon-de-Beauce	51,2	**41,2**	-10,0	↓	Q5	**Q5**	Stable	Q5	**Q5**	Stable
Beauce-Sartigan Bélanger		Saint-Hilaire-de-Dorset/Saint-Évariste-de-Forsyth/La Guadeloupe	41,9	**30,2**	-11,7	↓	Q5	**Q5**	Stable	Q4	**Q4**	Stable
Beauce-Sartigan Bélanger		Saint-Hilaire-de-Dorset (avec deux autres municipalités pour la communauté locale)	nd	**nd**	nd	nd	na	**na**	na	na	**na**	na
Beauce-Sartigan Bélanger		Saint-Évariste-de-Forsyth (avec deux autres municipalités pour la communauté locale)	nd	**nd**	nd	nd	na	**na**	na	na	**na**	na
Beauce-Sartigan Bélanger		La Guadeloupe (avec deux autres municipalités pour la communauté locale)	nd	**nd**	nd	nd	na	**na**	na	na	**na**	na
Beauce-Sartigan Bélanger		Saint-Honoré-de-Shenley	44,5	**41,9**	-2,5	↓	Q5	**Q5**	Stable	Q5	**Q5**	Stable
Beauce-Sartigan Bélanger		Saint-Martin	42,9	**41,5**	-1,4	↓	Q5	**Q5**	Stable	Q5	**Q5**	Stable
Beauce-Sartigan Bélanger		Beauce-Sartigan Bélanger	nd	**nd**	nd	nd	na	**na**	na	na	**na**	na
Beauce-Sartigan Sartigan		Station-Famine (Saint-Georges)	23,0	**17,9**	-5,1	↓	Q3	**Q2**	Amélioration	Q1	**Q1**	Stable
Beauce-Sartigan Sartigan		Aubert-Gallion (Saint-Georges)	27,9	**24,2**	-3,6	↓	Q3	**Q4**	Détérioration	Q2	**Q2**	Stable
Beauce-Sartigan Sartigan		Saint-Jean-de-la-Lande (Saint-Georges)	39,9	**26,6**	-13,3	↓	Q5	**Q4**	Amélioration	Q4	**Q3**	Amélioration
Beauce-Sartigan Sartigan		Pozer (Saint-Georges)/Lac-Poulin	21,4	**17,8**	-3,5	↓	Q2	**Q2**	Stable	Q1	**Q1**	Stable
Beauce-Sartigan Sartigan		Lac-Poulin (avec une part d'une autre municipalité pour la communauté locale)	nd	**nd**	nd	nd	na	**na**	na	na	**na**	na
Beauce-Sartigan Sartigan	excluant Saint-	Secteur de l'hôpital ouest (Saint-Georges)	36,2	**28,9**	-7,3	↓	Q4	**Q5**	Détérioration	Q3	**Q3**	Stable
Beauce-Sartigan Sartigan	excluant Saint-	Parc Pomerleau/Kennebec wood (Saint-Georges)	30,9	**24,9**	-6,0	↓	Q4	**Q4**	Stable	Q2	**Q3**	Détérioration

Zone	Municipalité	Communauté locale	Données ajustées Faible scolarité des 15 ans et plus				Lorsque comparées aux 236 communautés locales de la région			Lorsque comparées aux 26 communautés locales de la MRC		
			2006	**2016**	Écart entre 2006 et 2016		2006	**2016**	Écart entre 2006 et 2016	2006	**2016**	Écart entre 2006 et 2016
			%	**%**	Point de %		Quintile	**Quintile**	Amélioration/ détérioration	Quintile	**Quintile**	Amélioration/ détérioration
		Secteur de l'Église ouest (Saint-Georges)	38,1	**32,6**	-5,5	↓	Q5	**Q5**	Stable	Q3	**Q5**	Détérioration
		Jersey Mills (Saint-Georges)	24,0	**20,2**	-3,8	↓	Q3	**Q3**	Stable	Q2	**Q2**	Stable
		Des Sittelles (Saint-Georges)	18,6	**21,1**	2,5	↑	Q2	**Q3**	Détérioration	Q1	**Q2**	Détérioration
		Secteur de l'école Aquarelle (Saint-Georges)	33,4	**27,4**	-5,9	↓	Q4	**Q4**	Stable	Q3	**Q3**	Stable
		Faubourg (Saint-Georges)	32,4	**32,3**	-0,1	↓	Q4	**Q5**	Détérioration	Q2	**Q4**	Détérioration
		Cité étudiante (Saint-Georges)	27,2	**20,1**	-7,1	↓	Q3	**Q3**	Stable	Q2	**Q1**	Amélioration
		Secteur Club rendez-vous (Saint-Georges)	35,7	**32,4**	-3,3	↓	Q4	**Q5**	Détérioration	Q3	**Q5**	Détérioration
		Secteur UPA (Saint-Georges)	20,3	**19,5**	-0,8	↓	Q2	**Q3**	Détérioration	Q1	**Q1**	Stable
		Saint-Philibert/Butte à Mathieu (Saint-Georges)	35,7	**28,4**	-7,3	↓	Q4	**Q4**	Stable	Q3	**Q3**	Stable
		Saint-Georges excluant Saint-Philibert et Lac-Poulin (15 communautés locales)	nd	**nd**	nd	nd	na	**na**	na	na	**na**	na
	Saint-Philibert (avec une part d'une autre municipalité pour la communauté locale)		nd	**nd**	nd	nd	na	**na**	na	na	**na**	na
	Saint-Côme-Linière		45,9	**31,7**	-14,3	↓	Q5	**Q5**	Stable	Q5	**Q4**	Amélioration
	Saint-Benoît-Labre		39,9	**29,1**	-10,8	↓	Q5	**Q5**	Stable	Q4	**Q3**	Amélioration
	Saint-Éphrem-de-Beauce		40,9	**32,1**	-8,8	↓	Q5	**Q5**	Stable	Q4	**Q4**	Stable
	Notre-Dame-des-Pins		27,4	**23,8**	-3,6	↓	Q3	**Q4**	Détérioration	Q2	**Q2**	Stable

Zone	Municipalité	Communauté locale	Données ajustées Faible scolarité des 15 ans et plus				Lorsque comparées aux 236 communautés locales de la région			Lorsque comparées aux 26 communautés locales de la MRC		
			2006	**2016**	Écart entre 2006 et 2016		2006	**2016**	Écart entre 2006 et 2016	2006	**2016**	Écart entre 2006 et 2016
			%	**%**	Point de %		Quintile	**Quintile**	Amélioration/ détérioration	Quintile	**Quintile**	Amélioration/ détérioration
	Saint-Simon-les-Mines		35,9	**28,0**	-7,9	↓	Q4	**Q4**	Stable	Q3	**Q3**	Stable
	Beauce-Sartigan Sartigan		nd	**nd**	nd	nd	na	**na**	na	na	**na**	na
MRC de Beauce-Sartigan			nd	**nd**	nd	nd	na	**na**	na	na	**na**	na
Région de la Chaudière-Appalaches			nd	**nd**	nd	nd	na	**na**	na	na	**na**	na
Le Québec			nd	**nd**	nd	nd	na	**na**	na	na	**na**	na

Adapté de Statistique Canada, CO-2069, Recensements 2006 et 2016 et INSPQ, calcul de l'indice. Cela ne constitue pas une approbation de ce produit par Statistique Canada.

Situation en 2006 et en 2016	
Q1	Très favorisée
Q2	Favorisée
Q3	Moyenne
Q4	Défavorisée
Q5	Très défavorisée
na	Non applicable pour les niveaux zones, MRC, municipalités, région et le Québec
nd	Données non disponibles

Écart entre 2006 et 2016 pour les données ajustées	
↓	Diminution favorable entre 2006 et 2016
↑	Augmentation défavorable entre 2006 et 2016

Écart entre les deux périodes pour les positions	
Amélioration	Amélioration de la position entre 2006 et 2016
Détérioration	Détérioration de la position entre 2006 et 2016
Stable	Même position en 2006 qu'en 2016
na	Non applicable pour les niveaux zones, MRC, municipalités, région et le Québec

Quoi retenir !

Les données ajustées : situation en 2016 et écart entre 2006 et 2016

- Si on élimine l'effet de l'âge et du sexe, entre 18 % et 42 % des personnes n'ont pas de diplôme d'études, variant selon les communautés locales.
- La plupart des communautés locales ont connu une diminution de leur proportion de personnes faiblement scolarisées. La communauté locale Des Sittelles (Saint-Georges) se démarque par une augmentation de sa proportion.

Leur position par rapport aux autres : situation en 2016 et écart entre 2006 et 2016

Comparaison avec les 236 communautés locales de la région

- Les trois quarts (20/26) des communautés locales se positionnent dans les communautés très ou assez défavorisées à la composante faible scolarité.
- Un quart des communautés locales (7/26) ont connu une détérioration de leur position à la composante de faible scolarité.

Comparaison avec les 26 communautés locales de la MRC

- Environ 40 % des communautés locales (11/26) se positionnent dans les communautés très ou assez défavorisées à la composante faible scolarité.
- Moins du cinquième des communautés locales (5/26) ont connu une détérioration de leur position à la composante la faible scolarité.

TABLEAU 2.12 : Indicateur 1 (personnes séparées, divorcées ou veuves chez les 15 ans et plus, données ajustées) de l'indice de défavorisation sociale, pour les 26 communautés locales de la MRC de Beauce-Sartigan, en 2006, en 2016 et écart entre 2006 et 2016

Zone	Municipalité	Communauté locale	Données ajustées Personnes de 15 ans et plus séparées, divorcées ou veuves				Lorsque comparées aux 236 communautés locales de la région			Lorsque comparées aux 26 communautés locales de la MRC		
			2006	**2016**	Écart entre 2006 et 2016		2006	**2016**	Écart entre 2006 et 2016	2006	**2016**	Écart entre 2006 et 2016
			%	**%**	Point de %		Quintile	**Quintile**	Amélioration/ détérioration	Quintile	**Quintile**	Amélioration/ détérioration
Beauce-Sartigan Bélanger		Saint-René	15,7	**11,4**	-4,3	↓	Q3	**Q1**	Amélioration	Q3	**Q1**	Amélioration
Beauce-Sartigan Bélanger		Saint-Théophile	11,2	**15,1**	3,9	↑	Q1	**Q3**	Détérioration	Q1	**Q2**	Détérioration
Beauce-Sartigan Bélanger		Saint-Gédéon-de-Beauce	12,1	**14,5**	2,5	↑	Q1	**Q2**	Détérioration	Q1	**Q2**	Détérioration
Beauce-Sartigan Bélanger		Saint-Hilaire-de-Dorset/Saint-Évariste-de-Forsyth/La Guadeloupe	15,4	**16,4**	1,0	↑	Q3	**Q3**	Stable	Q3	**Q3**	Stable
Beauce-Sartigan Bélanger		Saint-Hilaire-de-Dorset (avec deux autres municipalités pour la communauté locale)	nd	**nd**	nd	nd	na	**na**	na	na	**na**	na
Beauce-Sartigan Bélanger		Saint-Évariste-de-Forsyth (avec deux autres municipalités pour la communauté locale)	nd	**nd**	nd	nd	na	**na**	na	na	**na**	na
Beauce-Sartigan Bélanger		La Guadeloupe (avec deux autres municipalités pour la communauté locale)	nd	**nd**	nd	nd	na	**na**	na	na	**na**	na
Beauce-Sartigan Bélanger		Saint-Honoré-de-Shenley	13,2	**12,8**	-0,4	↓	Q2	**Q1**	Amélioration	Q2	**Q1**	Amélioration
Beauce-Sartigan Bélanger		Saint-Martin	17,4	**16,6**	-0,8	↓	Q4	**Q3**	Amélioration	Q4	**Q3**	Amélioration
Beauce-Sartigan Bélanger		Beauce-Sartigan Bélanger	nd	**nd**	nd	nd	na	**na**	na	na	**na**	na
Beauce-Sartigan Sartigan		Station-Famine (Saint-Georges)	15,2	**16,2**	0,9	↑	Q3	**Q3**	Stable	Q2	**Q2**	Stable
Beauce-Sartigan Sartigan		Aubert-Gallion (Saint-Georges)	15,7	**15,5**	-0,3	↓	Q3	**Q3**	Stable	Q3	**Q2**	Amélioration
Beauce-Sartigan Sartigan		Saint-Jean-de-la-Lande (Saint-Georges)	13,4	**13,2**	-0,1	↓	Q2	**Q2**	Stable	Q2	**Q1**	Amélioration
Beauce-Sartigan Sartigan		Pozer (Saint-Georges)/Lac-Poulin	12,0	**12,5**	0,5	↑	Q1	**Q1**	Stable	Q1	**Q1**	Stable
Beauce-Sartigan Sartigan		Lac-Poulin (avec une part d'une autre municipalité pour la communauté locale)	nd	**nd**	nd	nd	na	**na**	na	na	**na**	na
Beauce-Sartigan Sartigan	ant Saint-	Secteur de l'hôpital ouest (Saint-Georges)	20,5	**18,6**	-1,9	↓	Q5	**Q4**	Amélioration	Q5	**Q4**	Amélioration

Zone	Municipalité	Communauté locale	Données ajustées Personnes de 15 ans et plus séparées, divorcées ou veuves				Lorsque comparées aux 236 communautés locales de la région			Lorsque comparées aux 26 communautés locales de la MRC		
			2006	**2016**	Écart entre 2006 et 2016		2006	**2016**	Écart entre 2006 et 2016	2006	**2016**	Écart entre 2006 et 2016
			%	**%**	Point de %		Quintile	**Quintile**	Amélioration/ détérioration	Quintile	**Quintile**	Amélioration/ détérioration
		Parc Pomerleau/Kennebec wood (Saint-Georges)	20,7	**22,7**	2,0	↑	Q5	**Q5**	Stable	Q5	**Q5**	Stable
		Secteur de l'Église ouest (Saint-Georges)	22,3	**26,0**	3,8	↑	Q5	**Q5**	Stable	Q5	**Q5**	Stable
		Jersey Mills (Saint-Georges)	17,7	**19,8**	2,0	↑	Q4	**Q5**	Détérioration	Q4	**Q5**	Détérioration
		Des Sittelles (Saint-Georges)	17,4	**17,8**	0,4	↑	Q4	**Q4**	Stable	Q3	**Q3**	Stable
		Secteur de l'école Aquarelle (Saint-Georges)	18,9	**20,1**	1,2	↑	Q5	**Q5**	Stable	Q4	**Q5**	Détérioration
		Faubourg (Saint-Georges)	24,4	**27,1**	2,7	↑	Q5	**Q5**	Stable	Q5	**Q5**	Stable
		Cité étudiante (Saint-Georges)	19,5	**19,6**	0,1	↑	Q5	**Q5**	Stable	Q5	**Q4**	Amélioration
		Secteur Club rendez-vous (Saint-Georges)	10,7	**12,4**	1,8	↑	Q1	**Q1**	Stable	Q1	**Q1**	Stable
		Secteur UPA (Saint-Georges)	16,3	**17,5**	1,2	↑	Q4	**Q4**	Stable	Q3	**Q3**	Stable
		Saint-Philibert/Butte à Mathieu (Saint-Georges)	19,2	**19,0**	-0,2	↓	Q5	**Q4**	Amélioration	Q4	**Q4**	Stable
		Saint-Georges excluant Saint-Philibert et Lac-Poulin (15 communautés locales)	nd	**nd**	nd	nd	na	**na**	na	na	**na**	na
	Saint-Philibert (avec une part d'une autre municipalité pour la communauté locale)		nd	**nd**	nd	nd	na	**na**	na	na	**na**	na
	Saint-Côme-Linière		12,8	**13,4**	0,5	↑	Q2	**Q2**	Stable	Q1	**Q1**	Stable
	Saint-Benoît-Labre		15,8	**16,6**	0,8	↑	Q3	**Q3**	Stable	Q3	**Q3**	Stable
	Saint-Éphrem-de-Beauce		13,0	**15,8**	2,8	↑	Q2	**Q3**	Détérioration	Q2	**Q2**	Stable
	Notre-Dame-des-Pins		14,7	**19,7**	5,1	↑	Q3	**Q5**	Détérioration	Q2	**Q4**	Détérioration
	Saint-Simon-les-Mines		16,8	**16,8**	0,0	↑	Q4	**Q4**	Stable	Q3	**Q3**	Stable
	Beauce-Sartigan Sartigan		nd	**nd**	nd	nd	na	**na**	na	na	**na**	na

Zone	Municipalité	Communauté locale	Données ajustées Personnes de 15 ans et plus séparées, divorcées ou veuves				Lorsque comparées aux 236 communautés locales de la région			Lorsque comparées aux 26 communautés locales de la MRC		
			2006	**2016**	Écart entre 2006 et 2016		2006	**2016**	Écart entre 2006 et 2016	2006	**2016**	Écart entre 2006 et 2016
			%	**%**	Point de %		Quintile	**Quintile**	Amélioration/ détérioration	Quintile	**Quintile**	Amélioration/ détérioration
MRC de Beauce-Sartigan			nd	**nd**	nd	nd	na	**na**	na	na	**na**	na
Région de la Chaudière-Appalaches			nd	**nd**	nd	nd	na	**na**	na	na	**na**	na
Le Québec			nd	**nd**	nd	nd	na	**na**	na	na	**na**	na

Adapté de Statistique Canada, CO-2069, Recensements 2006 et 2016 et INSPQ, calcul de l'indice. Cela ne constitue pas une approbation de ce produit par Statistique Canada.

Situation en 2006 et en 2016	
Q1	Très favorisée
Q2	Favorisée
Q3	Moyenne
Q4	Défavorisée
Q5	Très défavorisée
na	Non applicable pour les niveaux zones, MRC, municipalités, région et le Québec
nd	Données non disponibles

Écart entre 2006 et 2016 pour les données ajustées	
↓	Diminution favorable entre 2006 et 2016
↑	Augmentation défavorable entre 2006 et 2016

Écart entre les deux périodes pour les positions	
Amélioration	Amélioration de la position entre 2006 et 2016
Détérioration	Détérioration de la position entre 2006 et 2016
Stable	Même position en 2006 qu'en 2016
na	Non applicable pour les niveaux zones, MRC, municipalités, région et le Québec

Quoi retenir !

Les données ajustées : situation en 2016 et écart entre 2006 et 2016

- Si on élimine l'effet de l'âge et du sexe, entre 11 % et 27 % des personnes sont séparées, veuves ou divorcées, variant selon les communautés locales.
- Les trois quarts des communautés locales (19/26) ont connu une augmentation de leur proportion.

Leur position par rapport aux autres : situation en 2016 et écart entre 2006 et 2016

Comparaison avec les 236 communautés locales de la région

- Environ la moitié des communautés locales se positionnent dans les communautés très ou assez défavorisées à la composante personnes séparées, divorcées ou veuves (12/26).
- Près des deux tiers des communautés locales (16/26) ont gardé leur position.

Comparaison avec les 26 communautés locales de la MRC

- Un peu plus d'un tiers des communautés locales se positionnent dans les communautés très ou assez défavorisées à la composante personnes séparées, divorcées ou veuves (9/26).
- Environ le quart des communautés locales (7/26) ont connu une amélioration de leur position.

TABLEAU 2.13 : Indicateur 2 (familles monoparentales, données brutes) de l'indice de défavorisation sociale, pour les 26 communautés locales de la MRC de Beauce-Sartigan, en 2006, en 2016 et écart entre 2006 et 2016

Zone	Municipalité	Communauté locale	Données brutes Familles monoparentales				Lorsque comparées aux 236 communautés locales de la région			Lorsque comparées aux 26 communautés locales de la MRC		
			2006	**2016**	Écart entre 2006 et 2016		2006	**2016**	Écart entre 2006 et 2016	2006	**2016**	Écart entre 2006 et 2016
			%	**%**	Point de %		Quintile	**Quintile**	Amélioration/ détérioration	Quintile	**Quintile**	Amélioration/ détérioration
Beauce-Sartigan Bélanger		Saint-René	11,4	**6,8**	-4,6	↓	Q3	**Q1**	Amélioration	Q2	**Q1**	Amélioration
Beauce-Sartigan Bélanger		Saint-Théophile	4,0	**11,6**	7,6	↑	Q1	**Q2**	Détérioration	Q1	**Q2**	Détérioration
Beauce-Sartigan Bélanger		Saint-Gédéon-de-Beauce	9,8	**13,7**	3,9	↑	Q2	**Q4**	Détérioration	Q2	**Q3**	Détérioration
Beauce-Sartigan Bélanger		Saint-Hilaire-de-Dorset/Saint-Évariste-de-Forsyth/La Guadeloupe	16,2	**12,1**	-4,1	↓	Q4	**Q3**	Amélioration	Q4	**Q2**	Amélioration
Beauce-Sartigan Bélanger		Saint-Hilaire-de-Dorset (avec deux autres municipalités pour la communauté locale)	nd	**nd**	nd	nd	na	**na**	na	na	**na**	na
Beauce-Sartigan Bélanger		Saint-Évariste-de-Forsyth (avec deux autres municipalités pour la communauté locale)	nd	**nd**	nd	nd	na	**na**	na	na	**na**	na
Beauce-Sartigan Bélanger		La Guadeloupe (avec deux autres municipalités pour la communauté locale)	nd	**nd**	nd	nd	na	**na**	na	na	**na**	na
Beauce-Sartigan Bélanger		Saint-Honoré-de-Shenley	11,8	**8,4**	-3,4	↓	Q3	**Q1**	Amélioration	Q2	**Q1**	Amélioration
Beauce-Sartigan Bélanger		Saint-Martin	18,5	**13,1**	-5,4	↓	Q5	**Q3**	Amélioration	Q4	**Q3**	Amélioration
Beauce-Sartigan Bélanger		Beauce-Sartigan Bélanger	nd	**nd**	nd	nd	na	**na**	na	na	**na**	na
Beauce-Sartigan Sartigan		Station-Famine (Saint-Georges)	13,3	**12,5**	-0,8	↓	Q3	**Q3**	Stable	Q3	**Q2**	Amélioration
Beauce-Sartigan Sartigan		Aubert-Gallion (Saint-Georges)	10,3	**13,3**	2,9	↑	Q2	**Q3**	Détérioration	Q2	**Q3**	Détérioration
Beauce-Sartigan Sartigan		Saint-Jean-de-la-Lande (Saint-Georges)	9,1	**10,0**	0,9	↑	Q2	**Q1**	Amélioration	Q1	**Q1**	Stable
Beauce-Sartigan Sartigan		Pozer (Saint-Georges)/Lac-Poulin	9,3	**10,6**	1,3	↑	Q2	**Q2**	Stable	Q2	**Q1**	Amélioration
Beauce-Sartigan Sartigan		Lac-Poulin (avec une part d'une autre municipalité pour la communauté locale)	nd	**nd**	nd	nd	na	**na**	na	na	**na**	na
Beauce-Sartigan Sartigan	ant Saint-	Secteur de l'hôpital ouest (Saint-Georges)	16,8	**18,1**	1,3	↑	Q5	**Q5**	Stable	Q4	**Q5**	Détérioration

Zone	Municipalité	Communauté locale	Données brutes Familles monoparentales				Lorsque comparées aux 236 communautés locales de la région			Lorsque comparées aux 26 communautés locales de la MRC		
			2006	**2016**	Écart entre 2006 et 2016		2006	**2016**	Écart entre 2006 et 2016	2006	**2016**	Écart entre 2006 et 2016
			%	**%**	Point de %		Quintile	**Quintile**	Amélioration/ détérioration	Quintile	**Quintile**	Amélioration/ détérioration
		Parc Pomerleau/Kennebec wood (Saint-Georges)	21,3	**19,8**	-1,5	↓	Q5	**Q5**	Stable	Q5	**Q5**	Stable
		Secteur de l'Église ouest (Saint-Georges)	22,5	**27,4**	4,8	↑	Q5	**Q5**	Stable	Q5	**Q5**	Stable
		Jersey Mills (Saint-Georges)	15,4	**17,9**	2,5	↑	Q4	**Q5**	Détérioration	Q3	**Q4**	Détérioration
		Des Sittelles (Saint-Georges)	16,0	**15,6**	-0,4	↓	Q4	**Q4**	Stable	Q3	**Q4**	Détérioration
		Secteur de l'école Aquarelle (Saint-Georges)	20,9	**16,2**	-4,7	↓	Q5	**Q5**	Stable	Q5	**Q4**	Amélioration
		Faubourg (Saint-Georges)	27,8	**32,4**	4,6	↑	Q5	**Q5**	Stable	Q5	**Q5**	Stable
		Cité étudiante (Saint-Georges)	24,0	**16,8**	-7,1	↓	Q5	**Q5**	Stable	Q5	**Q4**	Amélioration
		Secteur Club rendez-vous (Saint-Georges)	18,3	**11,1**	-7,2	↓	Q5	**Q2**	Amélioration	Q4	**Q2**	Amélioration
		Secteur UPA (Saint-Georges)	20,4	**23,3**	2,9	↑	Q5	**Q5**	Stable	Q4	**Q5**	Détérioration
		Saint-Philibert/Butte à Mathieu (Saint-Georges)	5,8	**10,5**	4,7	↑	Q1	**Q2**	Détérioration	Q1	**Q1**	Stable
		Saint-Georges excluant Saint-Philibert et Lac-Poulin (15 communautés locales)	nd	**nd**	nd	nd	na	**na**	na	na	**na**	na
	Saint-Philibert (avec une part d'une autre municipalité pour la communauté locale)		nd	**nd**	nd	nd	na	**na**	na	na	**na**	na
	Saint-Côme-Linière		7,0	**9,5**	2,5	↑	Q1	**Q1**	Stable	Q1	**Q1**	Stable
	Saint-Benoît-Labre		13,5	**12,0**	-1,5	↓	Q3	**Q3**	Stable	Q3	**Q2**	Amélioration
	Saint-Éphrem-de-Beauce		7,4	**14,4**	7,0	↑	Q1	**Q4**	Détérioration	Q1	**Q3**	Détérioration
	Notre-Dame-des-Pins		11,3	**12,5**	1,2	↑	Q2	**Q3**	Détérioration	Q2	**Q2**	Stable
	Saint-Simon-les-Mines		16,7	**14,7**	-2,0	↓	Q4	**Q4**	Stable	Q4	**Q4**	Stable

Zone	Municipalité	Communauté locale	Données brutes Familles monoparentales				Lorsque comparées aux 236 communautés locales de la région			Lorsque comparées aux 26 communautés locales de la MRC		
			2006	**2016**	Écart entre 2006 et 2016		2006	**2016**	Écart entre 2006 et 2016	2006	**2016**	Écart entre 2006 et 2016
			%	**%**	Point de %		Quintile	**Quintile**	Amélioration/ détérioration	Quintile	**Quintile**	Amélioration/ détérioration
	Beauce-Sartigan Sartigan		nd	**nd**	nd	nd	na	**na**	na	na	**na**	na
MRC de Beauce-Sartigan			nd	**nd**	nd	nd	na	**na**	na	na	**na**	na
Région de la Chaudière-Appalaches			nd	**nd**	nd	nd	na	**na**	na	na	**na**	na
Le Québec			nd	**nd**	nd	nd	na	**na**	na	na	**na**	na

Adapté de Statistique Canada, CO-2069, Recensements 2006 et 2016 et INSPQ, calcul de l'indice. Cela ne constitue pas une approbation de ce produit par Statistique Canada.

Situation en 2006 et en 2016	
Q1	Très favorisée
Q2	Favorisée
Q3	Moyenne
Q4	Défavorisée
Q5	Très défavorisée
na	Non applicable pour les niveaux zones, MRC, municipalités, région et le Québec
nd	Données non disponibles

Écart entre 2006 et 2016 pour les données brutes	
↓	Diminution favorable entre 2006 et 2016
↑	Augmentation défavorable entre 2006 et 2016

Écart entre les deux périodes pour les positions	
Amélioration	Amélioration de la position entre 2006 et 2016
Détérioration	Détérioration de la position entre 2006 et 2016
Stable	Même position en 2006 qu'en 2016
na	Non applicable pour les niveaux zones, MRC, municipalités, région et le Québec

Quoi retenir !

Les données brutes : situation en 2016 et écart entre 2006 et 2016

- Entre 7 % et 32 % des familles sont monoparentales, variant selon les communautés locales.
- Environ la moitié des communautés locales (14/26) ont connu une augmentation de leur proportion.

Leur position par rapport aux autres : situation en 2016 et écart entre 2006 et 2016

Comparaison avec les 236 communautés locales de la région

- Environ la moitié des communautés locales se positionnent dans les communautés très ou assez défavorisées à la composante familles monoparentales (12/26).
- Le quart des communautés locales (7/26) ont connu une détérioration de leur position.

Comparaison avec les 26 communautés locales de la MRC

- Environ 40 % des communautés locales se positionnent dans les communautés très ou assez défavorisées à la composante familles monoparentales (10/26).
- Environ 40 % des communautés locales (10/26) ont connu une amélioration de leur position.

TABLEAU 2.14 : Indicateur 3 (personnes vivant seules chez les 15 ans et plus, données ajustées) de l'indice de défavorisation sociale, pour les 26 communautés locales de la MRC de Beauce-Sartigan, en 2006, en 2016 et écart entre 2006 et 2016

Zone	Municipalité	Communauté locale	Données ajustées Personnes de 15 ans et plus vivant seules				Lorsque comparées aux 236 communautés locales de la région			Lorsque comparées aux 26 communautés locales de la MRC		
			2006	**2016**	Écart entre 2006 et 2016		2006	**2016**	Écart entre 2006 et 2016	2006	**2016**	Écart entre 2006 et 2016
			%	**%**	Point de %		Quintile	**Quintile**	Amélioration/ Détérioration	Quintile	**Quintile**	Amélioration/ détérioration
Beauce-Sartigan Bélanger	Saint-René		11,3	**11,3**	-0,1	↓	Q3	**Q2**	Amélioration	Q2	**Q1**	Amélioration
Beauce-Sartigan Bélanger	Saint-Théophile		5,5	**16,0**	10,5	↑	Q1	**Q4**	Détérioration	Q1	**Q3**	Détérioration
Beauce-Sartigan Bélanger	Saint-Gédéon-de-Beauce		8,5	**11,0**	2,6	↑	Q2	**Q2**	Stable	Q1	**Q1**	Stable
Beauce-Sartigan Bélanger		Saint-Hilaire-de-Dorset/Saint-Évariste-de-Forsyth/La Guadeloupe	12,1	**16,0**	3,9	↑	Q3	**Q4**	Détérioration	Q3	**Q3**	Stable
Beauce-Sartigan Bélanger	Saint-Hilaire-de-Dorset (avec deux autres municipalités pour la communauté locale)		nd	**nd**	nd	nd	na	**na**	na	na	**na**	na
Beauce-Sartigan Bélanger	Saint-Évariste-de-Forsyth (avec deux autres municipalités pour la communauté locale)		nd	**nd**	nd	nd	na	**na**	na	na	**na**	na
Beauce-Sartigan Bélanger	La Guadeloupe (avec deux autres municipalités pour la communauté locale)		nd	**nd**	nd	nd	na	**na**	na	na	**na**	na
Beauce-Sartigan Bélanger	Saint-Honoré-de-Shenley		9,6	**13,0**	3,4	↑	Q2	**Q2**	Stable	Q2	**Q2**	Stable
Beauce-Sartigan Bélanger	Saint-Martin		12,4	**16,2**	3,9	↑	Q3	**Q4**	Détérioration	Q3	**Q4**	Détérioration
Beauce-Sartigan Bélanger	Beauce-Sartigan Bélanger		nd	**nd**	nd	nd	na	**na**	na	na	**na**	na
Beauce-Sartigan Sartigan		Station-Famine (Saint-Georges)	10,5	**14,2**	3,7	↑	Q3	**Q3**	Stable	Q2	**Q2**	Stable
Beauce-Sartigan Sartigan		Aubert-Gallion (Saint-Georges)	12,7	**11,7**	-1,0	↓	Q3	**Q2**	Amélioration	Q3	**Q1**	Amélioration
Beauce-Sartigan Sartigan		Saint-Jean-de-la-Lande (Saint-Georges)	8,8	**8,3**	-0,5	↓	Q2	**Q1**	Amélioration	Q1	**Q1**	Stable
Beauce-Sartigan Sartigan		Pozer (Saint-Georges)/Lac-Poulin	5,8	**8,4**	2,6	↑	Q1	**Q1**	Stable	Q1	**Q1**	Stable
Beauce-Sartigan Sartigan	Lac-Poulin (avec une part d'une autre municipalité pour la communauté locale)		nd	**nd**	nd	nd	na	**na**	na	na	**na**	na

Zone	Municipalité	Communauté locale	Données ajustées Personnes de 15 ans et plus vivant seules				Lorsque comparées aux 236 communautés locales de la région			Lorsque comparées aux 26 communautés locales de la MRC		
			2006	**2016**	Écart entre 2006 et 2016		2006	**2016**	Écart entre 2006 et 2016	2006	**2016**	Écart entre 2006 et 2016
			%	**%**	Point de %		Quintile	**Quintile**	Amélioration/ Détérioration	Quintile	**Quintile**	Amélioration/ détérioration
	Saint-Georges excluant Saint-Philibert et Lac-Poulin	Secteur de l'hôpital ouest (Saint-Georges)	18,4	**19,8**	1,3	↑	Q5	**Q5**	Stable	Q5	**Q4**	Amélioration
		Parc Pomerleau/Kennebec wood (Saint-Georges)	12,8	**19,8**	7,1	↑	Q4	**Q5**	Détérioration	Q4	**Q5**	Détérioration
		Secteur de l'Église ouest (Saint-Georges)	20,6	**30,5**	9,9	↑	Q5	**Q5**	Stable	Q5	**Q5**	Stable
		Jersey Mills (Saint-Georges)	12,9	**15,5**	2,6	↑	Q4	**Q4**	Stable	Q4	**Q3**	Amélioration
		Des Sittelles (Saint-Georges)	15,1	**17,2**	2,1	↑	Q4	**Q4**	Stable	Q4	**Q4**	Stable
		Secteur de l'école Aquarelle (Saint-Georges)	16,8	**21,4**	4,6	↑	Q5	**Q5**	Stable	Q4	**Q5**	Détérioration
		Faubourg (Saint-Georges)	33,4	**43,8**	10,4	↑	Q5	**Q5**	Stable	Q5	**Q5**	Stable
		Cité étudiante (Saint-Georges)	21,2	**20,9**	-0,3	↓	Q5	**Q5**	Stable	Q5	**Q5**	Stable
		Secteur Club rendez-vous (Saint-Georges)	5,5	**8,5**	3,0	↑	Q1	**Q1**	Stable	Q1	**Q1**	Stable
		Secteur UPA (Saint-Georges)	16,9	**22,6**	5,7	↑	Q5	**Q5**	Stable	Q5	**Q5**	Stable
		Saint-Philibert/Butte à Mathieu (Saint-Georges)	15,7	**17,8**	2,1	↑	Q4	**Q4**	Stable	Q4	**Q4**	Stable
		Saint-Georges excluant Saint-Philibert et Lac-Poulin (15 communautés locales)	nd	**nd**	nd	nd	na	**na**	na	na	**na**	na
	Saint-Philibert (avec une part d'une autre municipalité pour la communauté locale)		nd	**nd**	nd	nd	na	**na**	na	na	**na**	na
	Saint-Côme-Linière		11,5	**13,8**	2,2	↑	Q3	**Q3**	Stable	Q3	**Q2**	Amélioration
	Saint-Benoît-Labre		10,7	**14,2**	3,5	↑	Q3	**Q3**	Stable	Q2	**Q2**	Stable
	Saint-Éphrem-de-Beauce		11,1	**12,1**	1,0	↑	Q3	**Q2**	Amélioration	Q2	**Q2**	Stable
	Notre-Dame-des-Pins		8,7	**14,4**	5,7	↑	Q2	**Q3**	Détérioration	Q1	**Q3**	Détérioration

Zone	Municipalité	Communauté locale	Données ajustées Personnes de 15 ans et plus vivant seules				Lorsque comparées aux 236 communautés locales de la région			Lorsque comparées aux 26 communautés locales de la MRC		
			2006	**2016**	Écart entre 2006 et 2016		2006	**2016**	Écart entre 2006 et 2016	2006	**2016**	Écart entre 2006 et 2016
			%	**%**	Point de %		Quintile	**Quintile**	Amélioration/ Détérioration	Quintile	**Quintile**	Amélioration/ détérioration
	Saint-Simon-les-Mines		8,1	**10,3**	2,2	↑	Q1	**Q2**	Détérioration	Q1	**Q1**	Stable
	Beauce-Sartigan Sartigan		nd	**nd**	nd	nd	na	**na**	na	na	**na**	na
MRC de Beauce-Sartigan			nd	**nd**	nd	nd	na	**na**	na	na	**na**	na
Région de la Chaudière-Appalaches			nd	**nd**	nd	nd	na	**na**	na	na	**na**	na
Le Québec			nd	**nd**	nd	nd	na	**na**	na	**na**	**na**	na

Adapté de Statistique Canada, CO-2069, Recensements 2006 et 2016 et INSPQ, calcul de l'indice. Cela ne constitue pas une approbation de ce produit par Statistique Canada.

Situation en 2006 et en 2016	
Q1	Très favorisée
Q2	Favorisée
Q3	Moyenne
Q4	Défavorisée
Q5	Très défavorisée
na	Non applicable pour les niveaux zones, MRC, municipalités, région et le Québec
nd	Données non disponibles

Écart entre 2006 et 2016 pour les données ajustées	
↓	Diminution favorable entre 2006 et 2016
↑	Augmentation défavorable entre 2006 et 2016

Écart entre les deux périodes pour les positions	
Amélioration	Amélioration de la position entre 2006 et 2016
Détérioration	Détérioration de la position entre 2006 et 2016
Stable	Même position en 2006 qu'en 2016
na	Non applicable pour les niveaux zones, MRC, municipalités, région et le Québec

Quoi retenir !

Les données ajustées : situation en 2016 et écart entre 2006 et 2016

- En éliminant l'effet de l'âge et du sexe, entre 8 % et 44 % des personnes vivent seules dans les communautés locales.
- Pour la majorité des communautés locales (22/26), la proportion a connu une augmentation.

Leur position par rapport aux autres : situation en 2016 et écart entre 2006 et 2016

Comparaison avec les 236 communautés locales de la région

- La moitié des communautés locales (13/26) se positionnent dans les communautés très ou assez défavorisées à la composante personnes seules.
- Un peu moins des deux tiers des communautés locales (16/26) ont gardé la même position aux deux années.

Comparaison avec les 26 communautés locales de la MRC

- Environ 40 % des communautés locales (10/26) se positionnent dans les très ou assez défavorisées à la composante personnes seules.
- Un peu moins des deux tiers des communautés locales (16/26) ont gardé la même position aux deux années.

Section 2.2 : Un indice de l'état des communautés locales, ses trois composantes et ses quatre indicateurs de santé et du bien-être

En bref,

- L'indice de l'état des communautés locales regroupe les deux composantes de l'indice de défavorisation (matérielle et sociale), ainsi que quatre indicateurs de santé (mortalité totale, mortalité prématurée, signalements retenus et EHDAA) constituant la composante santé et bien-être. Le lecteur est invité à la section *quelques considérations méthodologiques* pour connaître la méthode de calcul.

Lorsque comparées aux <u>236 communautés locales</u> de la région

Situation de 2014 à 2018 (période 2)

- La moitié des communautés locales de la MRC se situent dans les moins avantagées de la région (13/26).
    - À l'exception de Saint-Honoré-de-Shenley et de Saint-René, les quatre autres communautés locales de la zone Bélanger se situent dans la catégorie des communautés locales les moins avantagées de la région : Saint-Théophile, Saint-Gédéon-de-Beauce, Saint-Hilaire-de-Dorset/Saint-Évariste-de-Forsyth/La Guadeloupe et Saint-Martin. Ces communautés locales ne se situent toutefois pas dans les moins avantagées sous les trois volets.
    - Pour la zone Sartigan, neuf, parmi les 19, se retrouvent dans la catégorie des communautés locales les moins avantagées.
        - Parmi celles-ci, cinq communautés locales se positionnent comme moins avantagées (très ou assez) sous les trois volets (santé/bien-être, défavorisation matérielle et sociale) : Secteur de l'Église ouest (Saint-Georges), Faubourg (Saint-Georges), Cité étudiante (Saint-Georges), Secteur de l'école Aquarelle (Saint-Georges) et Saint-Philibert/Butte à Mathieu (Saint-Georges).
        - Les communautés locales de Secteur de l'Église ouest (Saint-Georges) et Faubourg (Saint-Georges) se démarquent par leur position moins avantagée aux quatre indicateurs de l'état de santé et de bien-être (mortalité totale, mortalité prématurée, signalements retenus et EHDAA).
- Par ailleurs, sept communautés locales se positionnent dans la catégorie des plus avantagées de la région, représentant 27 % des communautés locales de la MRC.
    - Parmi celles-ci, une communauté locale se positionne comme plus avantagée sous les trois volets (santé/bien-être, défavorisation matérielle et sociale) : Pozer (Saint-Georges)/ Lac-Poulin.
- Finalement, six communautés locales se positionnent dans la catégorie des communautés locales dans la moyenne, représentant 23 % des communautés locales de la MRC.

Écart entre les deux périodes

- La moitié des communautés locales sont demeurées à la même position.
- Les six communautés locales suivantes ont détérioré leur position : Saint-Jean-de-la-Lande (Saint-Georges), Notre-Dame-des-Pins, Saint-Benoît-Labre, Saint-Hilaire-de-Dorset/Saint-Évariste-de-Forsyth/La Guadeloupe, Saint-Gédéon-de-Beauce et Saint-Éphrem-de-Beauce.
- Quatre communautés locales ont amélioré leur position : Secteur Club Rendez-vous (Saint-Georges), Saint-René, Saint-Simon-les-Mines et Saint-Honoré-de-Shenley.

À noter que seule la comparaison avec la région est disponible pour l'indice de l'état des communautés locales.

CARTE 2.5 : Indice de l'état des communautés locales, pour les 26 communautés locales de la MRC de Beauce-Sartigan, en 2004-2005 à 2008-2009 et en 2014-2015 à 2018-2019, lorsque comparées aux <u>236 communautés locales</u> de la région

2004 à 2008 (période 1)

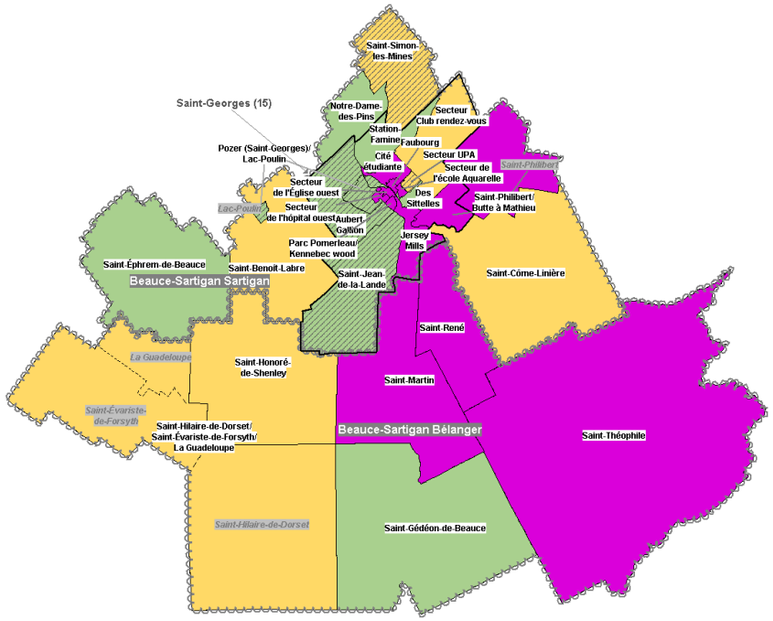

État des communautés locales (situation actuelle)		Nombre	% de communautés locales
Q1-Q2	Plus avantagées	8	30,8
Q3	Dans la moyenne	7	26,9
Q4-Q5	Moins avantagées	11	42,3
	Au moins un des quatre indicateurs de santé et bien-être obtient un coefficient de variation supérieur à 33,3 %	5	19,2

- Limites des zones
- Limites des communautés locales
- Limites des municipalités ayant plusieurs communautés locales
- Limites de municipalités regroupées constituant une seule communauté locale
- ( ) Nombre de communautés locales dans la municipalité

2014 à 2018 (période 2)

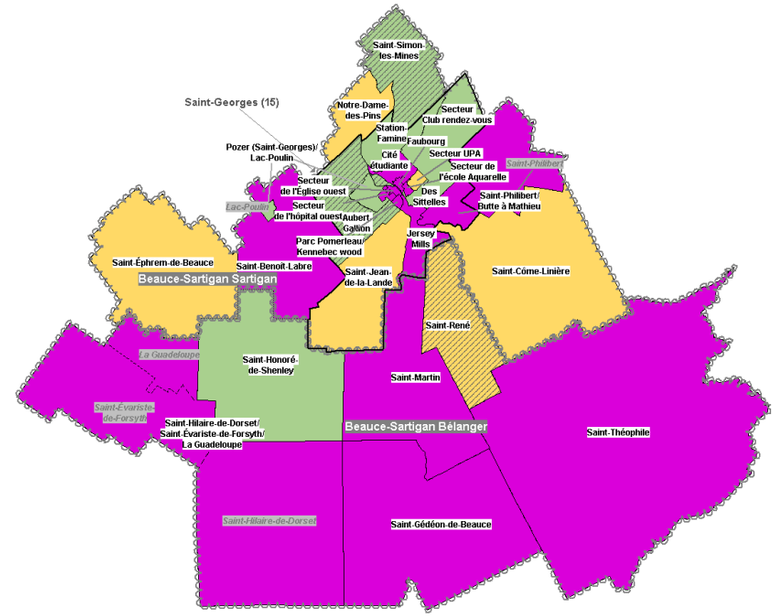

État des communautés locales (situation actuelle)		Nombre	% de communautés locales
Q1-Q2	Plus avantagées	7	26,9
Q3	Dans la moyenne	6	23,1
Q4-Q5	Moins avantagées	13	50,0
	Au moins un des quatre indicateurs de santé et bien-être obtient un coefficient de variation supérieur à 33,3 %	3	11,5

Adapté de MSSS, fichier des décès, données des Centres de services scolaires, données PIJ et Statistique Canada, CO-2069, Recensements 2006 et 2016. Cela ne constitue pas une approbation de ce produit par Statistique Canada.
Production : CISSS de Chaudière-Appalaches, Équipe de planification, vigie, surveillance et soutien méthodologique, 2020

CARTE 2.6 : Indice de l'état des communautés locales, pour les 26 communautés locales de la MRC de Beauce-Sartigan, amélioration ou détérioration de leur position entre 2004-2005 à 2008-2009 et 2014-2015 à 2018-2019, lorsque comparées aux <u>236 communautés locales</u> de la région

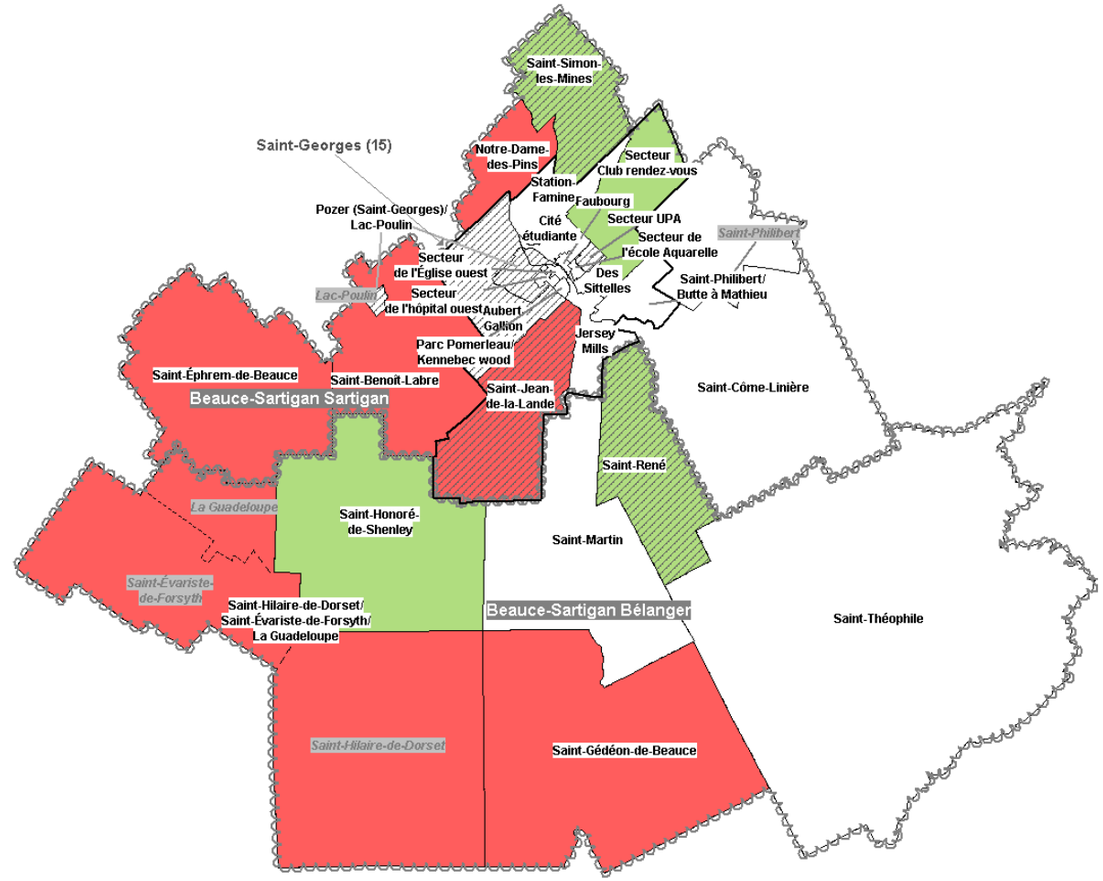

Limites des zones
Limites des communautés locales
Limites des municipalités ayant plusieurs communautés locales
Limites de municipalités regroupées constituant une seule communauté locale
( ) Nombre de communautés locales dans la municipalité

Écart entre 2006 et 2016

Amélioration (4)	Amélioration de la position entre 2006 et 2016
Détérioration (6)	Détérioration de la position entre 2006 et 2016
Stable (16)	Même position en 2006 qu'en 2016
Imprécis (6)	Au moins un des quatre indicateurs obtient un coefficient de variation supérieur à 33,3 % pour une ou l'autre des périodes; données présentées mais la prudence est de rigueur dans l'interprétation

Adapté de MSSS, fichier des décès, données des Centres de services scolaires, données PIJ et Statistique Canada, CO-2069, Recensements 2006 et 2016. Cela ne constitue pas une approbation de ce produit par Statistique Canada.
Production : CISSS de Chaudière-Appalaches, Équipe de planification, vigie, surveillance et soutien méthodologique, 2020

TABLEAU 2.15 : Un indice de l'état des communautés locales et ses trois composantes, pour les 26 communautés locales de la MRC de Beauce-Sartigan, en 2004-2008, en 2014-2018 et écart entre les deux périodes

Zone	Municipalité	Communauté locale	2004-2008 (période 1)				**2014-2018 (période 2)**				Écart entre les deux périodes			
			Santé et bien-être	Défavorisation matérielle	Défavorisation sociale	Indice de l'état	**Santé et bien-être**	**Défavorisation matérielle**	**Défavorisation sociale**	**Indice de l'état**	Santé et bien-être	Défavorisation matérielle	Défavorisation sociale	Indice de l'état
Beauce-Sartigan Bélanger	Saint-René		Q5	Q5	Q3	Moins avantagées	**Q4**	**Q5**	**Q1**	**Dans la moyenne**	Amélioration	Stable	Amélioration	Amélioration
Beauce-Sartigan Bélanger	Saint-Théophile		Q5	Q5	Q1	Moins avantagées	**Q4**	**Q5**	**Q2**	**Moins avantagées**	Amélioration	Stable	Détérioration	Stable
Beauce-Sartigan Bélanger	Saint-Gédéon-de-Beauce		Q2	Q5	Q1	Plus avantagées	**Q4**	**Q5**	**Q2**	**Moins avantagées**	Détérioration	Stable	Détérioration	Détérioration
Beauce-Sartigan Bélanger		Saint-Hilaire-de-Dorset/Saint-Évariste-de-Forsyth/La Guadeloupe	Q3	Q4	Q3	Dans la moyenne	**Q3**	**Q5**	**Q3**	**Moins avantagées**	Stable	Détérioration	Stable	Détérioration
Beauce-Sartigan Bélanger	Saint-Hilaire-de-Dorset (avec deux autres municipalités pour la communauté locale)		na	na	na	na	**na**	**na**	**na**	**na**	na	na	na	na
Beauce-Sartigan Bélanger	Saint-Évariste-de-Forsyth (avec deux autres municipalités pour la communauté locale)		na	na	na	na	**na**	**na**	**na**	**na**	na	na	na	na
Beauce-Sartigan Bélanger	La Guadeloupe (avec deux autres municipalités pour la communauté locale)		na	na	na	na	**na**	**na**	**na**	**na**	na	na	na	na
Beauce-Sartigan Bélanger	Saint-Honoré-de-Shenley		Q2	Q5	Q2	Dans la moyenne	**Q2**	**Q5**	**Q1**	**Plus avantagées**	Stable	Stable	Amélioration	Amélioration
Beauce-Sartigan Bélanger	Saint-Martin		Q4	Q4	Q4	Moins avantagées	**Q4**	**Q5**	**Q3**	**Moins avantagées**	Stable	Détérioration	Amélioration	Stable
Beauce-Sartigan Bélanger	Beauce-Sartigan Bélanger		na	na	na	na	**na**	**na**	**na**	**na**	na	na	na	na
Beauce-Sartigan Sartigan		Station-Famine (Saint-Georges)	Q2	Q2	Q3	Plus avantagées	**Q2**	**Q2**	**Q3**	**Plus avantagées**	Stable	Stable	Stable	Stable
Beauce-Sartigan Sartigan		Aubert-Gallion (Saint-Georges)	Q1	Q3	Q3	Plus avantagées	**Q1**	**Q3**	**Q3**	**Plus avantagées**	Stable	Stable	Stable	Stable
Beauce-Sartigan Sartigan		Saint-Jean-de-la-Lande (Saint-Georges)	Q2	Q4	Q1	Plus avantagées	**Q4**	**Q4**	**Q1**	**Dans la moyenne**	Détérioration	Stable	Stable	Détérioration
Beauce-Sartigan Sartigan		Pozer (Saint-Georges)/Lac-Poulin	Q1	Q2	Q1	Plus avantagées	**Q2**	**Q2**	**Q1**	**Plus avantagées**	Détérioration	Stable	Stable	Stable
Beauce-Sartigan Sartigan	Lac-Poulin (avec une part d'une autre municipalité pour la communauté locale)		na	na	na	na	**na**	**na**	**na**	**na**	na	na	na	na

Zone	Municipalité	Communauté locale	2004-2008 (période 1)				**2014-2018 (période 2)**				Écart entre les deux périodes			
			Santé et bien-être	Défavorisation matérielle	Défavorisation sociale	Indice de l'état	**Santé et bien-être**	**Défavorisation matérielle**	**Défavorisation sociale**	**Indice de l'état**	Santé et bien-être	Défavorisation matérielle	Défavorisation sociale	Indice de l'état
	Saint-Georges excluant Saint-Philibert et Lac-Poulin	Secteur de l'hôpital ouest (Saint-Georges)	Q5	Q4	Q5	Moins avantagées	**Q3**	**Q4**	**Q4**	**Moins avantagées**	Amélioration	Stable	Amélioration	Stable
		Parc Pomerleau/Kennebec wood (Saint-Georges)	Q4	Q3	Q5	Moins avantagées	**Q5**	**Q3**	**Q5**	**Moins avantagées**	Détérioration	Stable	Stable	Stable
		Secteur de l'Église ouest (Saint-Georges)	Q5	Q5	Q5	Moins avantagées	**Q5**	**Q5**	**Q5**	**Moins avantagées**	Stable	Stable	Stable	Stable
		Jersey Mills (Saint-Georges)	Q5	Q2	Q4	Moins avantagées	**Q5**	**Q2**	**Q5**	**Moins avantagées**	Stable	Stable	Détérioration	Stable
		Des Sittelles (Saint-Georges)	Q2	Q1	Q4	Plus avantagées	**Q2**	**Q2**	**Q4**	**Plus avantagées**	Stable	Détérioration	Stable	Stable
		Secteur de l'école Aquarelle (Saint-Georges)	Q5	Q4	Q5	Moins avantagées	**Q4**	**Q4**	**Q5**	**Moins avantagées**	Amélioration	Stable	Stable	Stable
		Faubourg (Saint-Georges)	Q5	Q2	Q5	Moins avantagées	**Q5**	**Q5**	**Q5**	**Moins avantagées**	Stable	Détérioration	Stable	Stable
		Cité étudiante (Saint-Georges)	Q5	Q2	Q5	Moins avantagées	**Q4**	**Q4**	**Q5**	**Moins avantagées**	Amélioration	Détérioration	Stable	Stable
		Secteur Club rendez-vous (Saint-Georges)	Q4	Q4	Q1	Dans la moyenne	**Q2**	**Q4**	**Q1**	**Plus avantagées**	Amélioration	Stable	Stable	Amélioration
		Secteur UPA (Saint-Georges)	Q2	Q2	Q5	Dans la moyenne	**Q3**	**Q2**	**Q5**	**Dans la moyenne**	Détérioration	Stable	Stable	Stable
		Saint-Philibert/Butte à Mathieu (Saint-Georges)	Q4	Q5	Q4	Moins avantagées	**Q4**	**Q4**	**Q4**	**Moins avantagées**	Stable	Amélioration	Stable	Stable
		Saint-Georges excluant Saint-Philibert et Lac-Poulin (15 communautés locales)	na	na	na	na	**na**	**na**	**na**	**na**	na	na	na	na
	Saint-Philibert (avec une part d'une autre municipalité pour la communauté locale)		na	na	na	na	**na**	**na**	**na**	**na**	na	na	na	na
	Saint-Côme-Linière		Q3	Q5	Q1	Dans la moyenne	**Q3**	**Q5**	**Q1**	**Dans la moyenne**	Stable	Stable	Stable	Stable
	Saint-Benoît-Labre		Q4	Q3	Q3	Dans la moyenne	**Q4**	**Q4**	**Q3**	**Moins avantagées**	Stable	Détérioration	Stable	Détérioration
	Saint-Éphrem-de-Beauce		Q3	Q4	Q1	Plus avantagées	**Q3**	**Q4**	**Q2**	**Dans la moyenne**	Stable	Stable	Détérioration	Détérioration
	Notre-Dame-des-Pins		Q2	Q3	Q2	Plus avantagées	**Q3**	**Q3**	**Q4**	**Dans la moyenne**	Détérioration	Stable	Détérioration	Détérioration

Zone	Municipalité	Communauté locale	2004-2008 (période 1)				**2014-2018 (période 2)**				Écart entre les deux périodes			
			Santé et bien-être	Défavorisation matérielle	Défavorisation sociale	Indice de l'état	**Santé et bien-être**	**Défavorisation matérielle**	**Défavorisation sociale**	**Indice de l'état**	Santé et bien-être	Défavorisation matérielle	Défavorisation sociale	Indice de l'état
	Saint-Simon-les-Mines		Q2	Q3	Q4	Dans la moyenne	**Q2**	**Q3**	**Q3**	**Plus avantagées**	Stable	Stable	Amélioration	Amélioration
	Beauce-Sartigan Sartigan		na	na	na	na	**na**	**na**	**na**	**na**	na	na	na	na
MRC de Beauce-Sartigan			na	na	na	na	**na**	**na**	**na**	**na**	na	na	na	na
Région de la Chaudière-Appalaches			na	na	na	na	**na**	**na**	**na**	**na**	na	na	na	na
Le Québec			na	na	na	na	**na**	**na**	**na**	**na**	na	na	na	na

Adapté de : MSSS, fichier des décès, données des Centres de services scolaires, données PIJ et Statistique Canada, CO-2069, Recensements 2006 et 2016. Cela ne constitue pas une approbation de ce produit par Statistique Canada.

Situation actuelle des trois composantes	
Q1	Très favorisée
Q2	Favorisée
Q3	Moyenne
Q4	Défavorisée
Q5	Très défavorisée

Écart entre 2006 et 2016	
Amélioration	Amélioration de la position entre 2006 et 2016
Détérioration	Détérioration de la position entre 2006 et 2016
Stable	Même position en 2006 qu'en 2016
Imprécis	Au moins un des quatre indicateurs obtient un coefficient de variation supérieur à 33,3 % pour une ou l'autre des périodes, données présentées mais la prudence est requise dans l'interprétation

Indice de l'état des communautés locales (situation actuelle)	
Q1-Q2	Plus avantagées
Q3	Dans la moyenne
Q4-Q5	Moins avantagées
	Au moins un des quatre indicateurs de santé et bien-être obtient un coefficient de variation supérieur à 33,3 %

Quoi retenir !

Situation actuelle (période 2)

- Cinq communautés locales se positionnent comme moins avantagées (très ou assez) sous les trois volets (santé/bien-être, défavorisation matérielle et sociale) : Secteur de l'Église ouest (Saint-Georges), Faubourg (Saint-Georges), Cité étudiante (Saint-Georges), Secteur de l'école Aquarelle (Saint-Georges) et Saint-Philibert/Butte à Mathieu (Saint-Georges).
- Une communauté locale se positionne comme plus avantagée sous les trois volets (santé/bien-être, défavorisation matérielle et sociale) : Pozer (Saint-Georges)/ Lac-Poulin.

Écart entre les deux périodes

- Aucune communauté locale n'a connu une amélioration ou une détérioration sous les trois volets de l'indice de l'état des communautés locales.

CARTE 2.7 : Mortalité totale, pour les 26 communautés locales de la MRC de Beauce-Sartigan, 2004 à 2008 et 2014 à 2018[p], lorsque comparées aux <u>236 communautés locales</u> de la région

2004 à 2008

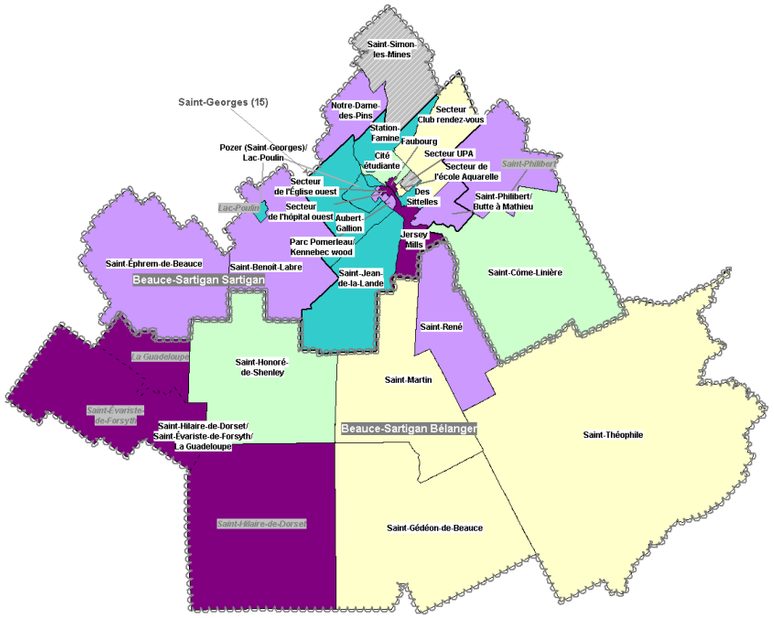

		Nombre	% de communautés
Q1	Très faible	5	19,2
Q2	Faible	3	11,5
Q3	Moyen	5	19,2
Q4	Élevé	7	26,9
Q5	Très élevé	4	15,4
	Imprécis (coefficient de variation supérieur à 33,3 %, données non présentées)	2	7,7

- Limites des zones
- Limites des communautés locales
- Limites des municipalités ayant plusieurs communautés locales
- Limites de municipalités regroupées constituant une seule communauté locale
- ( ) Nombre de communautés locales dans la municipalité

2014 à 2018[p]

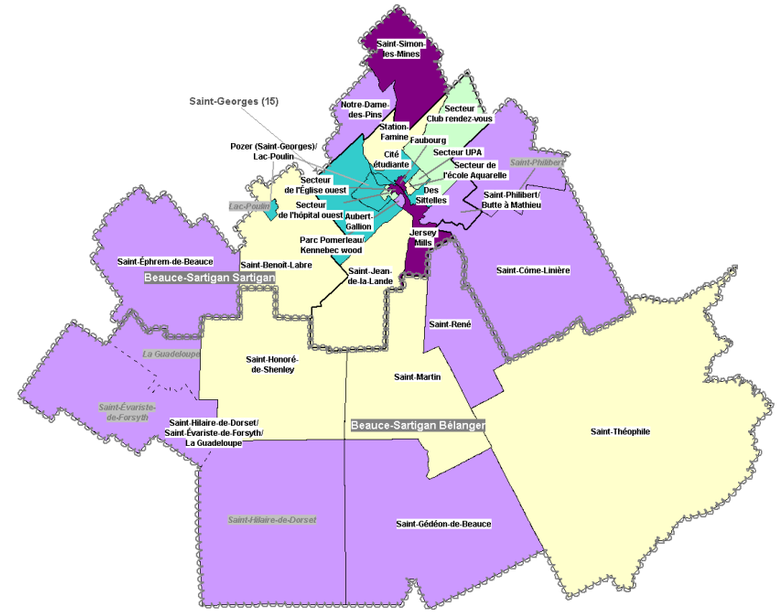

		Nombre	% de communautés
Q1	Très faible	4	15,4
Q2	Faible	3	11,5
Q3	Moyen	7	26,9
Q4	Élevé	8	30,8
Q5	Très élevé	4	15,4
	Imprécis (coefficient de variation supérieur à 33,3 %, données non présentées)	0	0,0

[p] : Les données de l'année 2018 sont provisoires
Adapté de MSSS, fichier des décès et Statistique Canada, CO-2069, Recensements 2006 et 2016. Cela ne constitue pas une approbation de ce produit par Statistique Canada pour les données des recensements.
Production : CISSS de Chaudière-Appalaches, Équipe de planification, vigie, surveillance et soutien méthodologique, 2020

CARTE 2.8 : Mortalité totale, pour les 26 communautés locales de la MRC de Beauce-Sartigan, écart entre deux périodes (2004 à 2008 et 2014 à 2018[p]), lorsque comparées aux <u>236 communautés locales</u> de la région

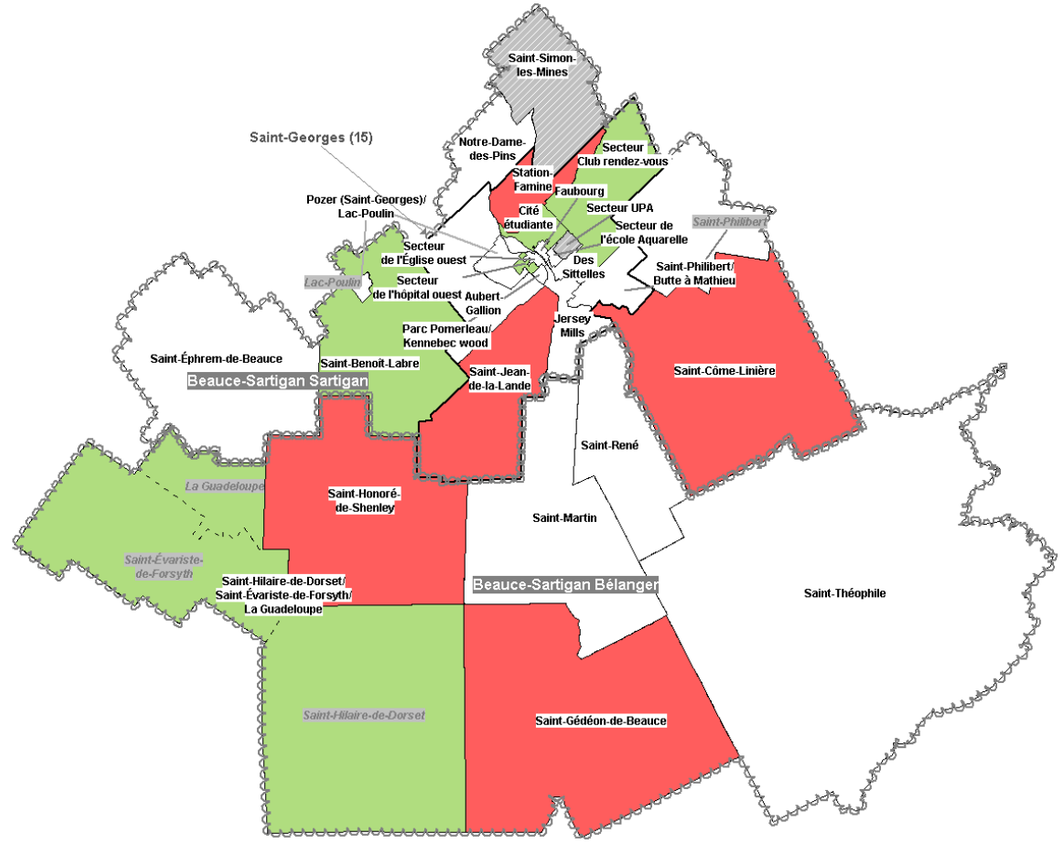

- Limites des zones
- Limites des communautés locales
- Limites des municipalités ayant plusieurs communautés locales
- Limites de municipalités regroupées constituant une seule communauté locale
- ( ) Nombre de communautés locales dans la municipalité

Écart entre 2006 et 2016	
Amélioration (5)	Amélioration de la position entre 2006 et 2016
Détérioration (5)	Détérioration de la position entre 2006 et 2016
Stable (14)	Même position en 2006 qu'en 2016
Imprécis (2)	Une des deux années obtient un coefficient de variation supérieur à 33,3 %, données non présentées

[p] : Les données de l'année 2018 sont provisoires
Adapté de MSSS, fichier des décès et Statistique Canada, CO-2069, Recensements 2006 et 2016. Cela ne constitue pas une approbation de ce produit par Statistique Canada pour les données des recensements.
Production : CISSS de Chaudière-Appalaches, Équipe de planification, vigie, surveillance et soutien méthodologique, 2020

CARTE 2.9 : Mortalité totale, pour les 26 communautés locales de la MRC de Beauce-Sartigan, 2004 à 2008 et 2014 à 2018, lorsque comparées aux <u>26 communautés locales</u> de la MRC de Beauce-Sartigan

2004 à 2008

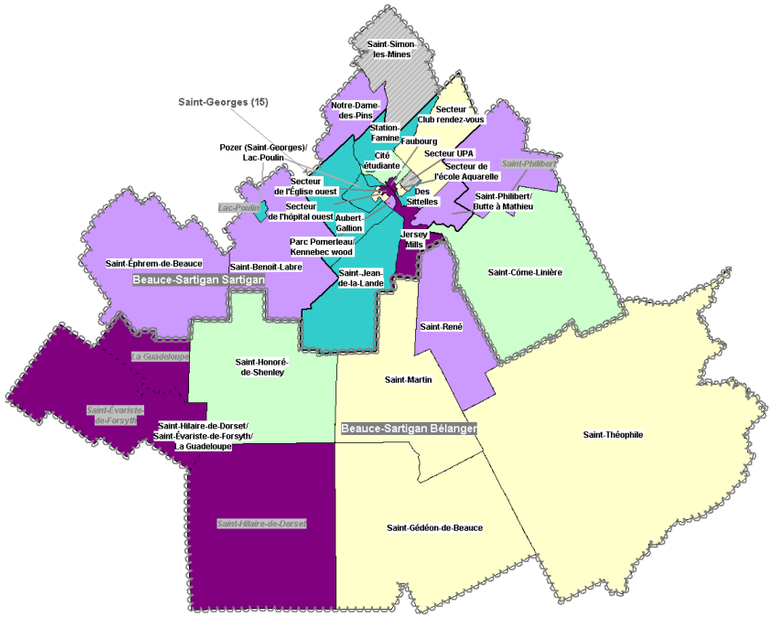

		Nombre	% de communautés
Q1	Très faible	5	19,2
Q2	Faible	3	11,5
Q3	Moyen	6	23,1
Q4	Élevé	6	23,1
Q5	Très élevé	4	15,4
	Imprécis (coefficient de variation supérieur à 33,3 %, données non présentées)	2	7,7

- Limites des zones
- Limites des communautés locales
- Limites des municipalités ayant plusieurs communautés locales
- Limites de municipalités regroupées constituant une seule communauté locale
- ( ) Nombre de communautés locales dans la municipalité

2014 à 2018[p]

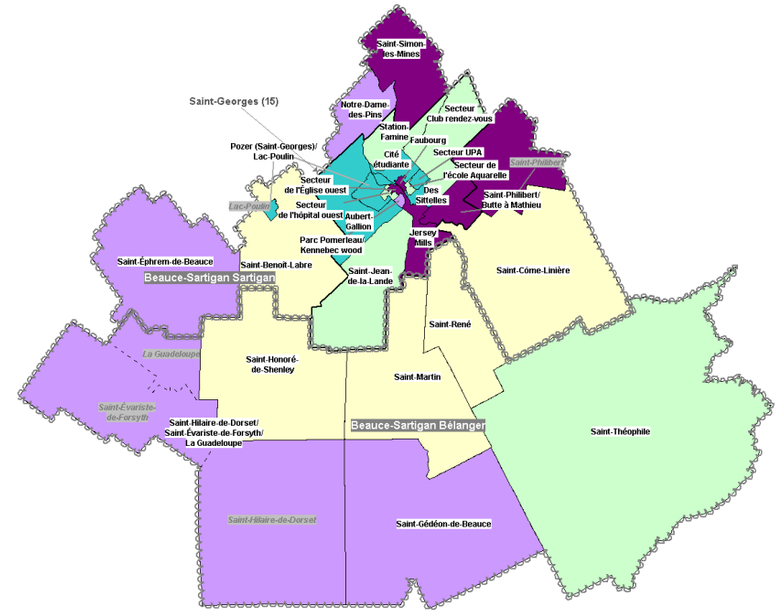

		Nombre	% de communautés
Q1	Très faible	5	19,2
Q2	Faible	6	23,1
Q3	Moyen	5	19,2
Q4	Élevé	5	19,2
Q5	Très élevé	5	19,2
	Imprécis (coefficient de variation supérieur à 33,3 %, données non présentées)	0	0,0

[p] : Les données de l'année 2018 sont provisoires
Adapté de MSSS, fichier des décès et Statistique Canada, CO-2069, Recensements 2006 et 2016. Cela ne constitue pas une approbation de ce produit par Statistique Canada pour les données des recensements.
Production : CISSS de Chaudière-Appalaches, Équipe de planification, vigie, surveillance et soutien méthodologique, 2020

CARTE 2.10 : Mortalité totale, pour les 26 communautés locales de la MRC de Beauce-Sartigan, écart entre deux périodes (2004 à 2008 et 2014 à 2018[p]), lorsque comparées aux <u>26 communautés locales</u> de la MRC de Beauce-Sartigan

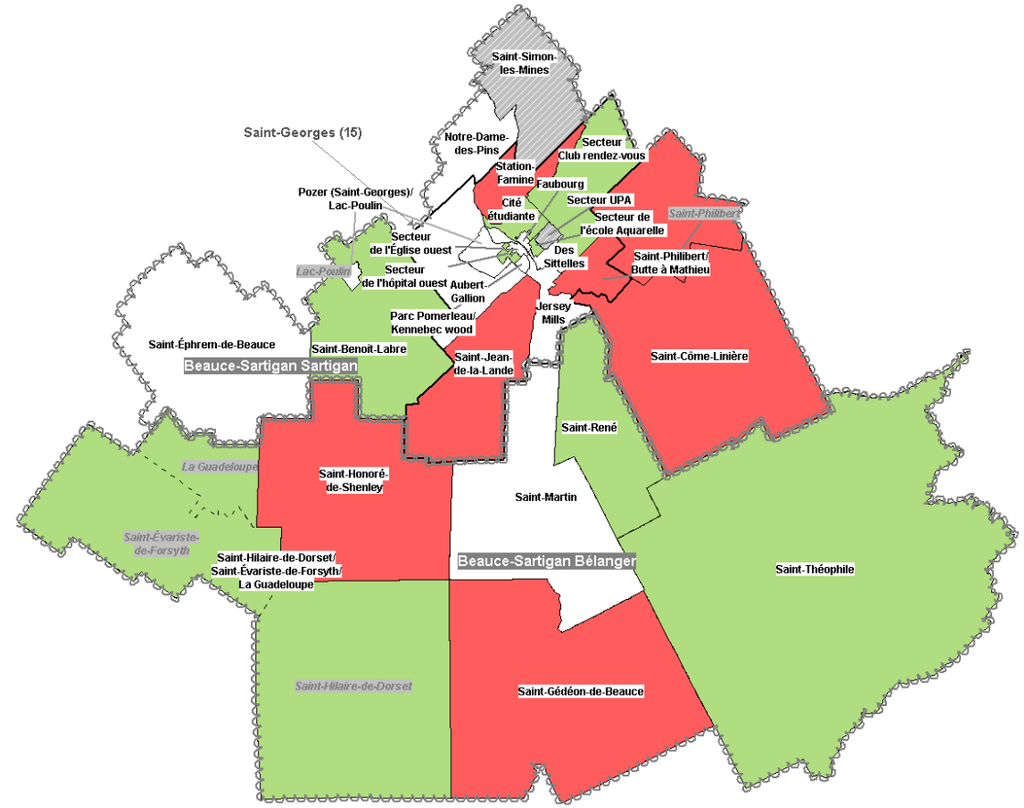

- Limites des zones
- Limites des communautés locales
- Limites des municipalités ayant plusieurs communautés locales
- Limites de municipalités regroupées constituant une seule communauté locale
- ( ) Nombre de communautés locales dans la municipalité

Écart entre 2006 et 2016	
Amélioration (8)	Amélioration de la position entre 2006 et 2016
Détérioration (6)	Détérioration de la position entre 2006 et 2016
Stable (10)	Même position en 2006 qu'en 2016
Imprécis (2)	Une des deux années obtient un coefficient de variation supérieur à 33,3 %, données non présentées

[p] : Les données de l'année 2018 sont provisoires
Adapté de MSSS, fichier des décès et Statistique Canada, CO-2069, Recensements 2006 et 2016. Cela ne constitue pas une approbation de ce produit par Statistique Canada pour les données des recensements.
Production : CISSS de Chaudière-Appalaches, Équipe de planification, vigie, surveillance et soutien méthodologique, 2020

TABLEAU 2.16 :Mortalité totale, pour les 26 communautés locales de la MRC de Beauce-Sartigan, 2004 à 2008, 2014 à 2018p et écart entre les deux périodes

Zone	Municipalité	Communauté locale	Données brutes		Données ajustées		Lorsque comparées aux 236 communautés locales			Lorsque comparées aux 26 communautés locales de la MRC		
			2004 à 2008	**2014 à 2018p**	2004 à 2008	**2014 à 2018p**	2004 à 2008	**2014 à 2018p**	Écart entre les deux périodes	2004 à 2008	**2014 à 2018p**	Écart entre les deux périodes
			Taux brut par 100 000	**Taux brut par 100 000**	Taux ajustés par 100 000	**Taux ajustés par 100 000**	Quintile	**Quintile**	Amélioration/ détérioration	Quintile	**Quintile**	Amélioration/ détérioration
Beauce-Sartigan Bélanger		Saint-René	590,2	**375,8**	817,3	**728,9**	Q4 Élevé	**Q4 Élevé**	Stable	Q4 Élevé	**Q3 Moyen**	Amélioration
Beauce-Sartigan Bélanger		Saint-Théophile	564,1	**535,2**	626,8	**591,5**	Q3 Moyen	**Q3 Moyen**	Stable	Q3 Moyen	**Q2 Faible**	Amélioration
Beauce-Sartigan Bélanger		Saint-Gédéon-de-Beauce	552,0	**734,7**	558,7	**762,3**	Q3 Moyen	**Q4 Élevé**	Détérioration	Q3 Moyen	**Q4 Élevé**	Détérioration
Beauce-Sartigan Bélanger		Saint-Hilaire-de-Dorset/Saint-Évariste-de-Forsyth/La Guadeloupe	1 043,8	**897,4**	892,6	**869,3**	Q5 Très élevé	**Q4 Élevé**	Amélioration	Q5 Très élevé	**Q4 Élevé**	Amélioration
Beauce-Sartigan Bélanger		Saint-Hilaire-de-Dorset (avec deux autres municipalités pour la communauté locale)	nd	**nd**	nd	**nd**	na	**na**	na	na	**na**	na
Beauce-Sartigan Bélanger		Saint-Évariste-de-Forsyth (avec deux autres municipalités pour la communauté locale)	nd	**nd**	nd	**nd**	na	**na**	na	na	**na**	na
Beauce-Sartigan Bélanger		La Guadeloupe (avec deux autres municipalités pour la communauté locale)	nd	**nd**	nd	**nd**	na	**na**	na	na	**na**	na
Beauce-Sartigan Bélanger		Saint-Honoré-de-Shenley	548,8	**606,1**	492,3	**635,7**	Q2 Faible	**Q3 Moyen**	Détérioration	Q2 Faible	**Q3 Moyen**	Détérioration
Beauce-Sartigan Bélanger		Saint-Martin	582,7	**614,1**	616,0	**665,3**	Q3 Moyen	**Q3 Moyen**	Stable	Q3 Moyen	**Q3 Moyen**	Stable
Beauce-Sartigan Bélanger		Beauce-Sartigan Bélanger	679,8	**682,0**	767,0	**644,7**	na	**na**	na	na	**na**	na
Beauce-Sartigan Sartigan		Station-Famine (Saint-Georges)	220,1	**484,0**	366,6	**630,5**	Q1 Très faible	**Q3 Moyen**	Détérioration	Q1 Très faible	**Q2 Faible**	Détérioration
Beauce-Sartigan Sartigan		Aubert-Gallion (Saint-Georges)	206,9	**134,6**	320,4	**143,8**	Q1 Très faible	**Q1 Très faible**	Stable	Q1 Très faible	**Q1 Très faible**	Stable
Beauce-Sartigan Sartigan		Saint-Jean-de-la-Lande (Saint-Georges)	191,4	**557,2**	233,5	**589,2**	Q1 Très faible	**Q3 Moyen**	Détérioration	Q1 Très faible	**Q2 Faible**	Détérioration
Beauce-Sartigan Sartigan		Pozer (Saint-Georges)/Lac-Poulin	119,4	**286,3**	261,2	**386,5**	Q1 Très faible	**Q1 Très faible**	Stable	Q1 Très faible	**Q1 Très faible**	Stable
Beauce-Sartigan Sartigan		Lac-Poulin (avec une part d'une autre municipalité pour la communauté locale)	nd	**nd**	nd	**nd**	na	**na**	na	na	**na**	na

Zone	Municipalité	Communauté locale	Données brutes		Données ajustées		Lorsque comparées aux 236 communautés locales			Lorsque comparées aux 26 communautés locales de la MRC		
			2004 à 2008	**2014 à 2018p**	2004 à 2008	**2014 à 2018p**	2004 à 2008	**2014 à 2018p**	Écart entre les deux périodes	2004 à 2008	**2014 à 2018p**	Écart entre les deux périodes
			Taux brut par 100 000	**Taux brut par 100 000**	Taux ajustés par 100 000	**Taux ajustés par 100 000**	Quintile	**Quintile**	Amélioration/ détérioration	Quintile	**Quintile**	Amélioration/ détérioration
	Saint-Georges excluant Saint-Philibert et Lac-Poulin	Secteur de l'hôpital ouest (Saint-Georges)	782,2	**530,1**	653,8	**464,2**	Q4 Élevé	**Q2 Faible**	Amélioration	Q3 Moyen	**Q2 Faible**	Amélioration
		Parc Pomerleau/Kennebec wood (Saint-Georges)	761,3	**1 094,5**	659,4	**845,1**	Q4 Élevé	**Q4 Élevé**	Stable	Q4 Élevé	**Q4 Élevé**	Stable
		Secteur de l'Église ouest (Saint-Georges)	1 692,7	**1 760,4**	1 292,6	**1 444,6**	Q5 Très élevé	**Q5 Très élevé**	Stable	Q5 Très élevé	**Q5 Très élevé**	Stable
		Jersey Mills (Saint-Georges)	1 042,5	**1 992,3**	1 365,2	**2 395,3**	Q5 Très élevé	**Q5 Très élevé**	Stable	Q5 Très élevé	**Q5 Très élevé**	Stable
		Des Sittelles (Saint-Georges)	223,7	**245,8**	319,8	**331,3**	Q1 Très faible	**Q1 Très faible**	Stable	Q1 Très faible	**Q1 Très faible**	Stable
		Secteur de l'école Aquarelle (Saint-Georges)	634,4	**655,0**	583,4	**550,9**	Q3 Moyen	**Q3 Moyen**	Stable	Q3 Moyen	**Q2 Faible**	Amélioration
		Faubourg (Saint-Georges)	1 885,7	**2 165,4**	1 417,9	**1 740,9**	Q5 Très élevé	**Q5 Très élevé**	Stable	Q5 Très élevé	**Q5 Très élevé**	Stable
		Cité étudiante (Saint-Georges)	516,1	**449,3**	441,6	**386,4**	Q2 Faible	**Q1 Très faible**	Amélioration	Q2 Faible	**Q1 Très faible**	Amélioration
		Secteur Club rendez-vous (Saint-Georges)	416,1	**346,0**	636,1	**471,7**	Q3 Moyen	**Q2 Faible**	Amélioration	Q3 Moyen	**Q2 Faible**	Amélioration
		Secteur UPA (Saint-Georges)	np	**366,4**	np	**423,2**	Imprécis	**Q2 Faible**	Imprécis	Imprécis	**Q1 Très faible**	Imprécis
		Saint-Philibert/Butte à Mathieu (Saint-Georges)	810,5	**1 136,8**	717,1	**950,1**	Q4 Élevé	**Q4 Élevé**	Stable	Q4 Élevé	**Q5 Très élevé**	Détérioration
		Saint-Georges excluant Saint-Philibert et Lac-Poulin (15 communautés locales)	683,9	**866,5**	866,8	**772,9**	na	**na**	na	na	**na**	na
	Saint-Philibert (avec une part d'une autre municipalité pour la communauté locale)		nd	**nd**	nd	**nd**	na	**na**	na	na	**na**	na
	Saint-Côme-Linière		447,9	**599,7**	495,9	**735,5**	Q2 Faible	**Q4 Élevé**	Détérioration	Q2 Faible	**Q3 Moyen**	Détérioration
	Saint-Benoît-Labre		743,0	**601,2**	733,0	**692,1**	Q4 Élevé	**Q3 Moyen**	Amélioration	Q4 Élevé	**Q3 Moyen**	Amélioration
	Saint-Éphrem-de-Beauce		685,7	**650,0**	763,7	**761,2**	Q4 Élevé	**Q4 Élevé**	Stable	Q4 Élevé	**Q4 Élevé**	Stable

Zone	Municipalité	Communauté locale	Données brutes		Données ajustées		Lorsque comparées aux 236 communautés locales			Lorsque comparées aux 26 communautés locales de la MRC		
			2004 à 2008	**2014 à 2018[p]**	2004 à 2008	**2014 à 2018[p]**	2004 à 2008	**2014 à 2018[p]**	Écart entre les deux périodes	2004 à 2008	**2014 à 2018[p]**	Écart entre les deux périodes
			Taux brut par 100 000	**Taux brut par 100 000**	Taux ajustés par 100 000	**Taux ajustés par 100 000**	Quintile	**Quintile**	Amélioration/ détérioration	Quintile	**Quintile**	Amélioration/ détérioration
	Notre-Dame-des-Pins		488,3	**877,7**	677,6	**802,6**	Q4 Élevé	**Q4 Élevé**	Stable	Q4 Élevé	**Q4 Élevé**	Stable
	Saint-Simon-les-Mines		np	**945,5**	np	**1 438,3**	Imprécis	**Q5 Très élevé**	Imprécis	Imprécis	**Q5 Très élevé**	Imprécis
	Beauce-Sartigan Sartigan		657,9	**825,0**	833,9	**753,6**	na	**na**	na	na	**na**	na
MRC de Beauce-Sartigan			662,8	**797,9**	819,3	**733,2**	na	**na**	na	na	**na**	na
Région de la Chaudière-Appalaches			717,0	**800,1**	717,0	**800,1**	na	**na**	na	na	**na**	na
Le Québec			nd	**nd**	nd	**nd**	na	**na**	na	na	**na**	na

[p] : Les données de l'année 2018 sont provisoires

Adapté de MSSS, fichier des décès et Statistique Canada, CO-2069, Recensements 2006 et 2016. Cela ne constitue pas une approbation de ce produit par Statistique Canada pour les données des recensements.

Situation actuelle (taux)	
np	Données non présentées pour assurer la confidentialité
nd	Les données ne sont pas disponibles

Situation actuelle (position)	
Q1	Très faible
Q2	Faible
Q3	Moyen
Q4	Élevé
Q5	Très élevé
Imprécis	Imprécis (coefficient de variation supérieur à 33,3 %, données non présentées)
na	Non applicable pour les niveaux zones, MRC, région et le Québec

Écart entre les deux périodes	
Amélioration	Amélioration de la position entre 2006 et 2016
Détérioration	Détérioration de la position entre 2006 et 2016
Stable	Même position en 2006 qu'en 2016
Imprécis	Une des deux années obtient un coefficient de variation supérieur à 33,3 %, données non présentées
na	Non applicable pour les niveaux zones, MRC, région et le Québec

Quoi retenir sur la mortalité totale !

Situation actuelle (période 2)

Comparaison avec les 236 communautés locales de la région

- Douze des 26 communautés locales (46 %) se positionnent dans les communautés locales ayant un taux élevé ou très élevé de mortalité totale.

Comparaison avec les 26 communautés locales de la MRC de Beauce-Sartigan

- Dix des 26 communautés locales (39 %) se positionnent dans les communautés locales ayant un taux élevé ou très élevé de mortalité totale.

➢ Ainsi, les communautés locales suivantes se situent parmi celles ayant les taux les plus élevés, peu importe le niveau de comparaison : Secteur de l'Église ouest (Saint-Georges), Jersey Mills (Saint-Georges), Faubourg (Saint-Georges) et Saint-Simon-les-Mines.

Écart entre les périodes

Comparaison avec les 236 communautés locales de la région

- Cinq des 26 communautés locales ont détérioré leur position et cinq ont amélioré leur position au niveau de la mortalité totale.

Comparaison avec les 26 communautés locales de la MRC de Beauce-Sartigan

- Six des 26 communautés locales ont détérioré leur position et huit ont amélioré leur position au niveau de la mortalité totale.

➢ Ainsi, les communautés locales suivantes sont marquées par une détérioration, peu importe le niveau de comparaison : Saint-Gédéon-de-Beauce, Saint-Honoré-de-Shenley, Station-Famine (Saint-Georges), Saint-Jean-de-la-Lande (Saint-Georges) et Saint-Côme-Linière.

CARTE 2.11 : Mortalité prématurée, pour les 26 communautés locales de la MRC de Beauce-Sartigan, 2004 à 2008 et 2014 à 2018[p], lorsque comparées aux <u>236 communautés locales</u> de la région

2004 à 2008

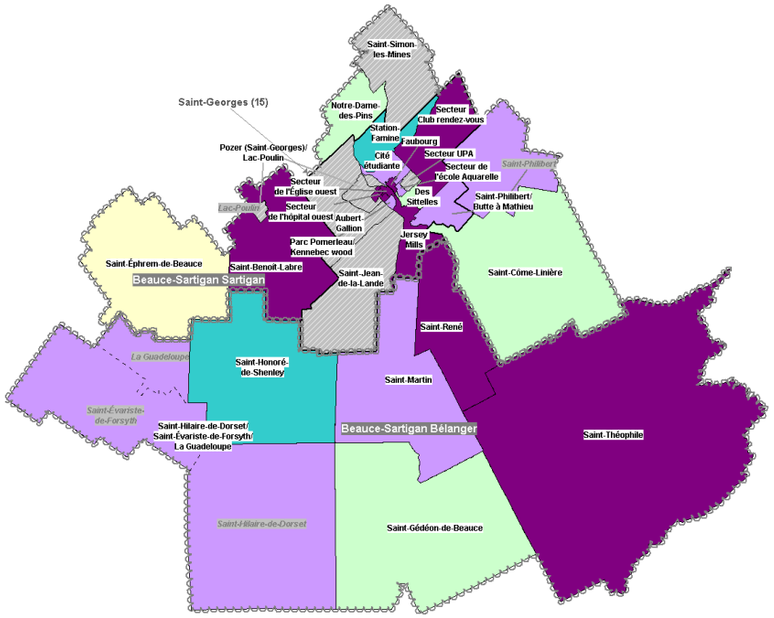

		Nombre	% de communautés
Q1	Très faible	2	7,7
Q2	Faible	4	15,4
Q3	Moyen	1	3,8
Q4	Élevé	6	23,1
Q5	Très élevé	8	30,8
	Imprécis (coefficient de variation supérieur à 33,3 %, données non présentées)	5	19,2

2014 à 2018[p]

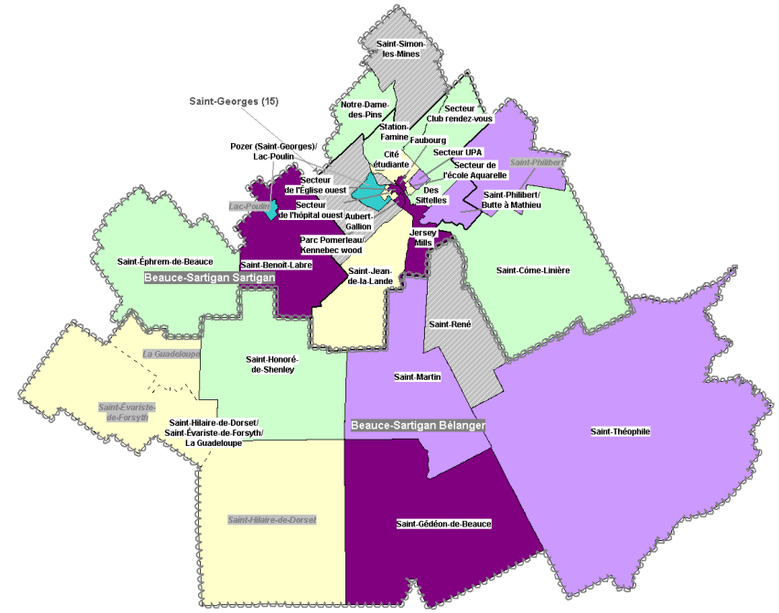

		Nombre	% de communautés
Q1	Très faible	1	3,8
Q2	Faible	7	26,9
Q3	Moyen	5	19,2
Q4	Élevé	4	15,4
Q5	Très élevé	6	23,1
	Imprécis (coefficient de variation supérieur à 33,3 %, données non présentées)	3	11,5

[p] : Les données de l'année 2018 sont provisoires
Adapté de MSSS, fichier des décès et Statistique Canada, CO-2069, Recensements 2006 et 2016. Cela ne constitue pas une approbation de ce produit par Statistique Canada pour les données des recensements.
Production : CISSS de Chaudière-Appalaches, Équipe de planification, vigie, surveillance et soutien méthodologique, 2020

CARTE 2.12 : Mortalité prématurée, pour les 26 communautés locales de la MRC de Beauce-Sartigan, écart entre deux périodes (2004 à 2008 et 2014 à 2018[p]), lorsque comparées aux <u>236 communautés locales</u> de la région

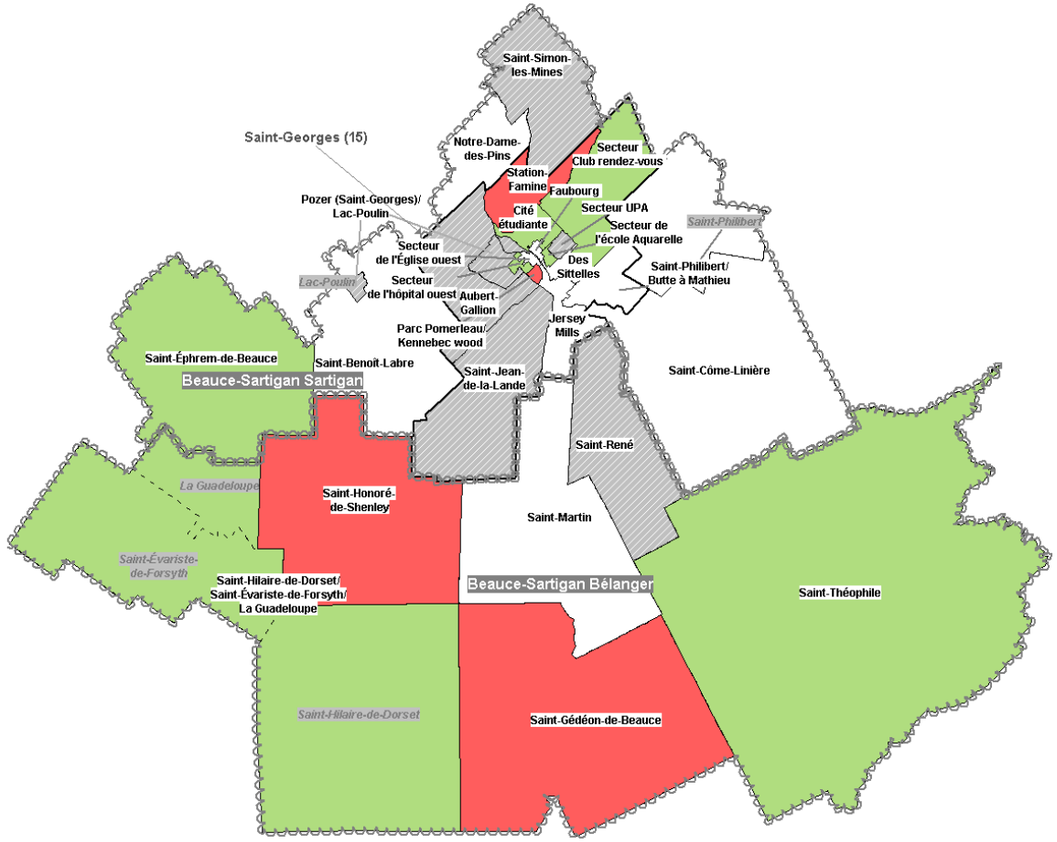

Limites des zones
Limites des communautés locales
Limites des municipalités ayant plusieurs communautés locales
Limites de municipalités regroupées constituant une seule communauté locale
() Nombre de communautés locales dans la municipalité

Écart entre 2006 et 2016	
Amélioration (7)	Amélioration de la position entre 2006 et 2016
Détérioration (4)	Détérioration de la position entre 2006 et 2016
Stable (9)	Même position en 2006 qu'en 2016
Imprécis (6)	Une des deux années obtient un coefficient de variation supérieur à 33,3 %

[p] : Les données de l'année 2018 sont provisoires
Adapté de MSSS, fichier des décès et Statistique Canada, CO-2069, Recensements 2006 et 2016. Cela ne constitue pas une approbation de ce produit par Statistique Canada pour les données des recensements.
Production : CISSS de Chaudière-Appalaches, Équipe de planification, vigie, surveillance et soutien méthodologique, 2020

CARTE 2.13 : Mortalité prématurée, pour les 26 communautés locales de la MRC de Beauce-Sartigan, 2004 à 2008 et 2014 à 2018[p], lorsque comparées aux <u>26 communautés locales</u> de la MRC de Beauce-Sartigan

2004 à 2008

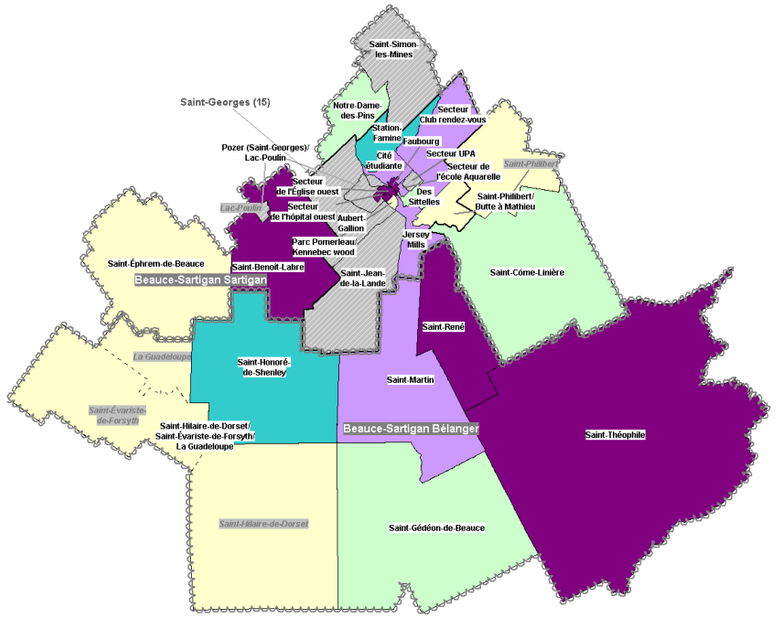

		Nombre	% de communautés
Q1	Très faible	2	7,7
Q2	Faible	4	15,4
Q3	Moyen	4	15,4
Q4	Élevé	5	19,2
Q5	Très élevé	6	23,1
	Imprécis (coefficient de variation supérieur à 33,3 %, données non présentées)	5	19,2

2014 à 2018[p]

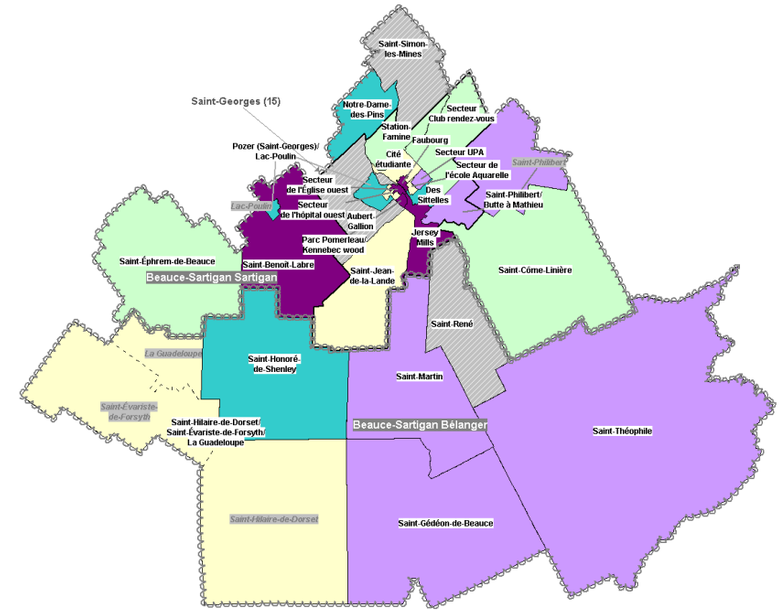

		Nombre	% de communautés
Q1	Très faible	4	15,4
Q2	Faible	4	15,4
Q3	Moyen	5	19,2
Q4	Élevé	5	19,2
Q5	Très élevé	5	19,2
	Imprécis (coefficient de variation supérieur à 33,3 %, données non présentées)	3	11,5

- Limites des zones
- Limites des communautés locales
- Limites des municipalités ayant plusieurs communautés locales
- Limites de municipalités regroupées constituant une seule communauté locale
- ( ) Nombre de communautés locales dans la municipalité

[p] : Les données de l'année 2018 sont provisoires
Adapté de MSSS, fichier des décès et Statistique Canada, CO-2069, Recensements 2006 et 2016. Cela ne constitue pas une approbation de ce produit par Statistique Canada pour les données des recensements.
Production : CISSS de Chaudière-Appalaches, Équipe de planification, vigie, surveillance et soutien méthodologique, 2020

CARTE 2.14 : Mortalité prématurée, pour les 26 communautés locales de la MRC de Beauce-Sartigan, écart entre deux périodes (2004 à 2008 et 2014 à 2018[p]), lorsque comparées aux <u>26 communautés locales</u> de la MRC de Beauce-Sartigan

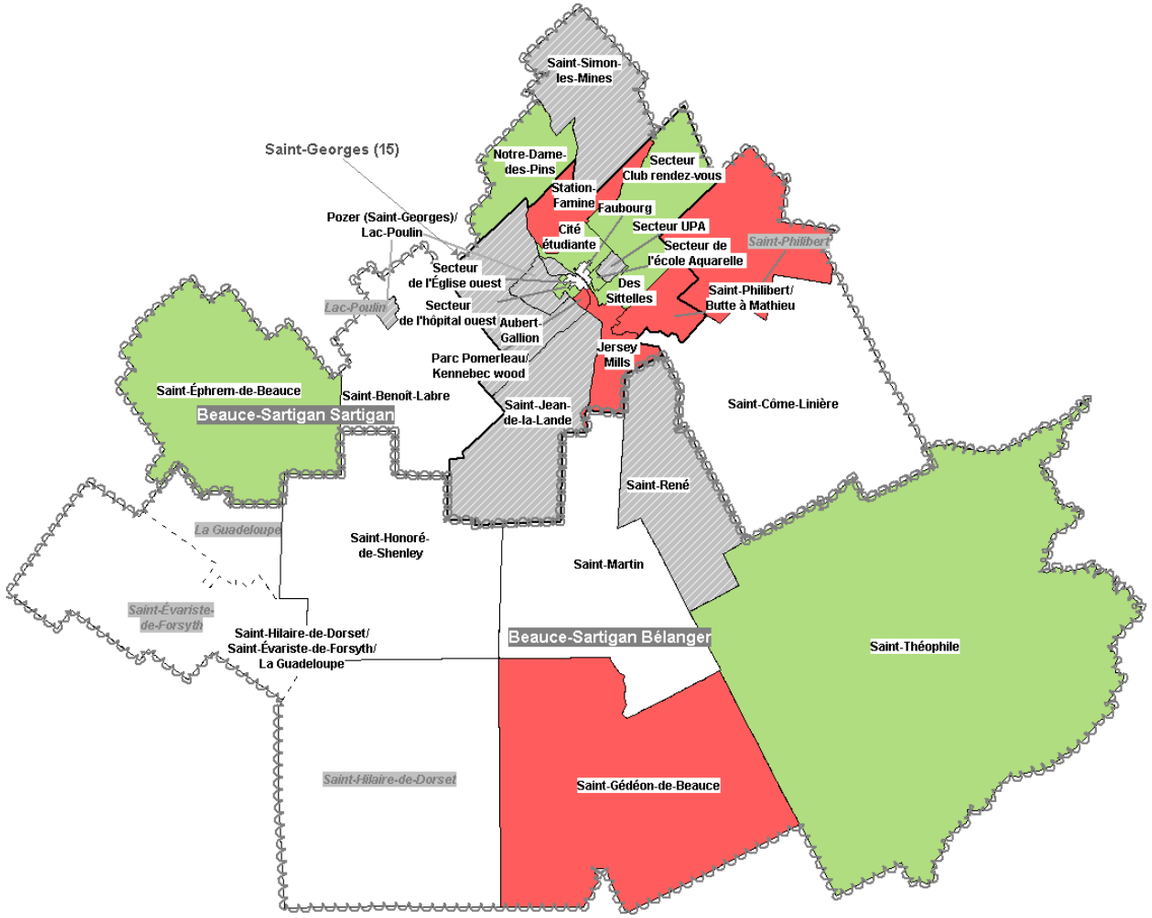

Limites des zones
Limites des communautés locales
Limites des municipalités ayant plusieurs communautés locales
Limites de municipalités regroupées constituant une seule communauté locale
( ) Nombre de communautés locales dans la municipalité

Écart entre 2006 et 2016	
Amélioration (8)	Amélioration de la position entre 2006 et 2016
Détérioration (5)	Détérioration de la position entre 2006 et 2016
Stable (7)	Même position en 2006 qu'en 2016
Imprécis (6)	Une des deux années obtient un coefficient de variation supérieur à 33,3 %, données non présentées

[p] : Les données de l'année 2018 sont provisoires
Adapté de MSSS, fichier des décès et Statistique Canada, CO-2069, Recensements 2006 et 2016. Cela ne constitue pas une approbation de ce produit par Statistique Canada pour les données des recensements.
Production : CISSS de Chaudière-Appalaches, Équipe de planification, vigie, surveillance et soutien méthodologique, 2020

TABLEAU 2.17 : Mortalité prématurée, pour les 26 communautés locales de la MRC de Beauce-Sartigan, 2004 à 2008, 2014 à 2018p et écart entre les deux périodes

Zone	Municipalité	Communauté locale	Données brutes		Données ajustées		Lorsque comparées aux 236 communautés locales			Lorsque comparées aux 26 communautés locales de la MRC		
			2004 à 2008	2014 à 2018p	2004 à 2008	2014 à 2018p	2004 à 2008	**2014 à 2018p**	Écart entre les deux périodes	2004 à 2008	**2014 à 2018p**	Écart entre les deux périodes
			Taux brut par 100 000	Taux brut par 100 000	Taux ajustés par 100 000	Taux ajustés par 100 000	Quintile	**Quintile**	Amélioration/ détérioration	Quintile	**Quintile**	Amélioration/ détérioration
Beauce-Sartigan Bélanger		Saint-René	487,0	np	651,8	np	Q5 Très élevé	**Imprécis**	Imprécis	Q5 Très élevé	**Imprécis**	Imprécis
Beauce-Sartigan Bélanger		Saint-Théophile	472,2	350,4	495,4	348,1	Q5 Très élevé	**Q4 Élevé**	Amélioration	Q5 Très élevé	**Q4 Élevé**	Amélioration
Beauce-Sartigan Bélanger		Saint-Gédéon-de-Beauce	244,9	373,5	256,7	399,8	Q2 Faible	**Q5 Très élevé**	Détérioration	Q2 Faible	**Q4 Élevé**	Détérioration
Beauce-Sartigan Bélanger		Saint-Hilaire-de-Dorset/Saint-Évariste-de-Forsyth/La Guadeloupe	326,0	267,3	320,7	272,1	Q4 Élevé	**Q3 Moyen**	Amélioration	Q3 Moyen	**Q3 Moyen**	Stable
Beauce-Sartigan Bélanger		Saint-Hilaire-de-Dorset (avec deux autres municipalités pour la communauté locale)	nd	nd	nd	nd	na	**na**	na	na	**na**	na
Beauce-Sartigan Bélanger		Saint-Évariste-de-Forsyth (avec deux autres municipalités pour la communauté locale)	nd	nd	nd	nd	na	**na**	na	na	**na**	na
Beauce-Sartigan Bélanger		La Guadeloupe (avec deux autres municipalités pour la communauté locale)	nd	nd	nd	nd	na	**na**	na	na	**na**	na
Beauce-Sartigan Bélanger		Saint-Honoré-de-Shenley	200,0	222,2	198,8	235,3	Q1 Très faible	**Q2 Faible**	Détérioration	Q1 Très faible	**Q1 Très faible**	Stable
Beauce-Sartigan Bélanger		Saint-Martin	347,1	363,6	364,6	379,5	Q4 Élevé	**Q4 Élevé**	Stable	Q4 Élevé	**Q4 Élevé**	Stable
Beauce-Sartigan Bélanger		Beauce-Sartigan Bélanger	312,6	312,9	322,7	330,1	na	**na**	na	na	**na**	na
Beauce-Sartigan Sartigan		Station-Famine (Saint-Georges)	157,6	224,3	209,2	250,1	Q1 Très faible	**Q2 Faible**	Détérioration	Q1 Très faible	**Q2 Faible**	Détérioration
Beauce-Sartigan Sartigan		Aubert-Gallion (Saint-Georges)	np	np	np	np	Imprécis	**Imprécis**	Imprécis	Imprécis	**Imprécis**	Imprécis
Beauce-Sartigan Sartigan		Saint-Jean-de-la-Lande (Saint-Georges)	np	299,5	np	302,1	Imprécis	**Q3 Moyen**	Imprécis	Imprécis	**Q3 Moyen**	Imprécis
Beauce-Sartigan Sartigan		Pozer (Saint-Georges)/Lac-Poulin	np	177,8	np	205,7	Imprécis	**Q1 Très faible**	Imprécis	Imprécis	**Q1 Très faible**	Imprécis
Beauce-Sartigan Sartigan		Lac-Poulin (avec une part d'une autre municipalité pour la communauté locale)	nd	nd	nd	nd	na	**na**	na	na	**na**	na

Zone	Municipalité	Communauté locale	Données brutes		Données ajustées		Lorsque comparées aux 236 communautés locales			Lorsque comparées aux 26 communautés locales de la MRC		
			2004 à 2008	2014 à 2018p	2004 à 2008	2014 à 2018p	2004 à 2008	**2014 à 2018p**	Écart entre les deux périodes	2004 à 2008	**2014 à 2018p**	Écart entre les deux périodes
			Taux brut par 100 000	Taux brut par 100 000	Taux ajustés par 100 000	Taux ajustés par 100 000	Quintile	**Quintile**	Amélioration/ détérioration	Quintile	**Quintile**	Amélioration/ détérioration
	Saint-Georges excluant Saint-Philibert et Lac-Poulin	Secteur de l'hôpital ouest (Saint-Georges)	473,1	306,9	414,6	278,6	Q5 Très élevé	**Q3 Moyen**	Amélioration	Q5 Très élevé	**Q3 Moyen**	Amélioration
		Parc Pomerleau/Kennebec wood (Saint-Georges)	306,7	427,3	323,2	408,0	Q4 Élevé	**Q5 Très élevé**	Détérioration	Q3 Moyen	**Q5 Très élevé**	Détérioration
		Secteur de l'Église ouest (Saint-Georges)	720,0	687,5	628,2	586,1	Q5 Très élevé	**Q5 Très élevé**	Stable	Q5 Très élevé	**Q5 Très élevé**	Stable
		Jersey Mills (Saint-Georges)	357,3	471,9	403,6	535,2	Q5 Très élevé	**Q5 Très élevé**	Stable	Q4 Élevé	**Q5 Très élevé**	Détérioration
		Des Sittelles (Saint-Georges)	202,8	190,5	260,7	219,9	Q2 Faible	**Q2 Faible**	Stable	Q2 Faible	**Q1 Très faible**	Amélioration
		Secteur de l'école Aquarelle (Saint-Georges)	380,4	381,0	336,5	317,9	Q4 Élevé	**Q3 Moyen**	Amélioration	Q4 Élevé	**Q3 Moyen**	Amélioration
		Faubourg (Saint-Georges)	733,3	865,5	729,2	796,8	Q5 Très élevé	**Q5 Très élevé**	Stable	Q5 Très élevé	**Q5 Très élevé**	Stable
		Cité étudiante (Saint-Georges)	355,3	300,5	339,6	312,7	Q4 Élevé	**Q3 Moyen**	Amélioration	Q4 Élevé	**Q3 Moyen**	Amélioration
		Secteur Club rendez-vous (Saint-Georges)	309,8	229,4	378,2	266,5	Q5 Très élevé	**Q2 Faible**	Amélioration	Q4 Élevé	**Q2 Faible**	Amélioration
		Secteur UPA (Saint-Georges)	np	299,2	np	374,7	Imprécis	**Q4 Élevé**	Imprécis	Imprécis	**Q4 Élevé**	Imprécis
		Saint-Philibert/Butte à Mathieu (Saint-Georges)	285,7	354,7	325,9	381,7	Q4 Élevé	**Q4 Élevé**	Stable	Q3 Moyen	**Q4 Élevé**	Détérioration
		Saint-Georges excluant Saint-Philibert et Lac-Poulin (15 communautés locales)	314,7	344,7	340,8	352,4	na	**na**	na	na	**na**	na
	Saint-Philibert (avec une part d'une autre municipalité pour la communauté locale)		nd	nd	nd	nd	na	**na**	na	na	**na**	na
	Saint-Côme-Linière		223,3	236,1	255,5	266,5	Q2 Faible	**Q2 Faible**	Stable	Q2 Faible	**Q2 Faible**	Stable
	Saint-Benoît-Labre		416,1	385,9	407,6	410,9	Q5 Très élevé	**Q5 Très élevé**	Stable	Q5 Très élevé	**Q5 Très élevé**	Stable
	Saint-Éphrem-de-Beauce		253,1	215,2	311,3	247,6	Q3 Moyen	**Q2 Faible**	Amélioration	Q3 Moyen	**Q2 Faible**	Amélioration

Zone	Municipalité	Communauté locale	Données brutes		Données ajustées		Lorsque comparées aux 236 communautés locales			Lorsque comparées aux 26 communautés locales de la MRC		
			2004 à 2008	2014 à 2018[p]	2004 à 2008	2014 à 2018[p]	2004 à 2008	**2014 à 2018[p]**	Écart entre les deux périodes	2004 à 2008	**2014 à 2018[p]**	Écart entre les deux périodes
			Taux brut par 100 000	Taux brut par 100 000	Taux ajustés par 100 000	Taux ajustés par 100 000	Quintile	**Quintile**	Amélioration/ détérioration	Quintile	**Quintile**	Amélioration/ détérioration
	Notre-Dame-des-Pins		211,5	228,6	242,2	244,9	Q2 Faible	**Q2 Faible**	Stable	Q2 Faible	**Q1 Très faible**	Amélioration
	Saint-Simon-les-Mines		np	np	np	np	Imprécis	**Imprécis**	Imprécis	Imprécis	**Imprécis**	Imprécis
	Beauce-Sartigan Sartigan		303,6	324,4	332,5	338,1	na	**na**	na	na	**na**	na
MRC de Beauce-Sartigan			305,6	322,3	330,8	336,4	na	**na**	na	na	**na**	na
Région de la Chaudière-Appalaches			300,1	306,5	300,1	306,5	na	**na**	na	na	**na**	na
Le Québec			nd	nd	nd	nd	na	**na**	na	na	**na**	na

[p] : Les données de l'année 2018 sont provisoires

Adapté de MSSS, fichier des décès et Statistique Canada, CO-2069, Recensements 2006 et 2016. Cela ne constitue pas une approbation de ce produit par Statistique Canada pour les données des recensements.

Situation actuelle (taux)	
np	Données non présentées pour assurer la confidentialité
nd	Les données ne sont pas disponibles

Situation actuelle (position)	
Q1	Très faible
Q2	Faible
Q3	Moyen
Q4	Élevé
Q5	Très élevé
Imprécis	Imprécis (coefficient de variation supérieur à 33,3 %, données non présentées)
na	Non applicable pour les niveaux zones, MRC, région et le Québec

Écart entre les deux périodes	
Amélioration	Amélioration de la position entre 2006 et 2016
Détérioration	Détérioration de la position entre 2006 et 2016
Stable	Même position en 2006 qu'en 2016
Imprécis	Une des deux années obtient un coefficient de variation supérieur à 33,3 %, données non présentées
na	Non applicable pour les niveaux zones, MRC, région et le Québec

Quoi retenir sur la mortalité avant 75 ans (prématurée) !

Situation actuelle (période 2)

Comparaison avec les 236 communautés locales de la région

- Dix des 26 communautés locales (39 %) se positionnent dans les communautés locales ayant un taux élevé ou très élevé de mortalité prématurée.

Comparaison avec les 26 communautés locales de la MRC de Beauce-Sartigan

- Dix des 26 communautés locales (39 %) se positionnent dans les communautés locales ayant un taux élevé ou très élevé de mortalité prématurée.

Écart entre les deux périodes

Comparaison avec les 236 communautés locales de la région

- Sept des 26 communautés locales (27 %) ont connu une amélioration de leur position au niveau de la mortalité prématurée.

Comparaison avec les 26 communautés locales de la MRC de Beauce-Sartigan

- Huit des 26 communautés locales ont connu une amélioration de leur position et cinq ont connu une détérioration au niveau de la mortalité prématurée.

CARTE 2.15 : Les signalements retenus au Centre jeunesse, pour les 26 communautés locales de la MRC de Beauce-Sartigan, 2004-2008 à 2014-2018, lorsque comparées aux <u>236 communautés locales</u> de la région

2004 à 2008

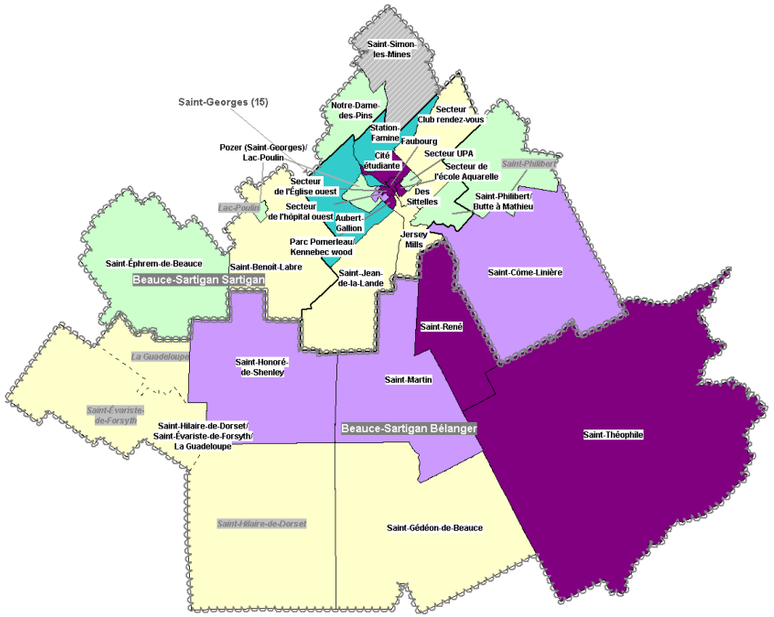

		Nombre	% de communautés
Q1	Très faible	2	7,7
Q2	Faible	5	19,2
Q3	Moyen	7	26,9
Q4	Élevé	4	15,4
Q5	Très élevé	7	26,9
	Imprécis (coefficient de variation supérieur à 33,3 %, données non présentées)	1	3,8

- Limites des zones
- Limites des communautés locales
- Limites des municipalités ayant plusieurs communautés locales
- Limites de municipalités regroupées constituant une seule communauté locale
- ( ) Nombre de communautés locales dans la municipalité

2014 à 2018

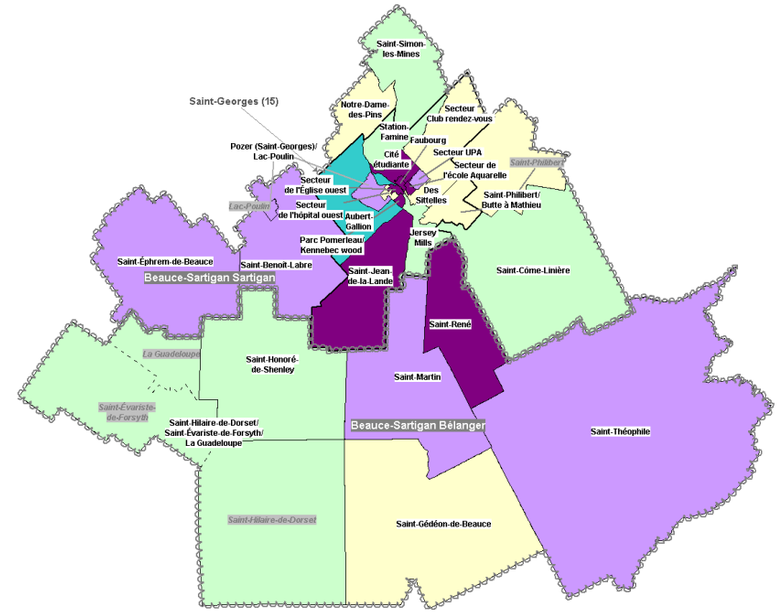

		Nombre	% de communautés
Q1	Très faible	1	3,8
Q2	Faible	6	23,1
Q3	Moyen	6	23,1
Q4	Élevé	6	23,1
Q5	Très élevé	7	26,9
	Imprécis (coefficient de variation supérieur à 33,3 %, données non présentées)	0	0,0

Adapté de Système clientèle PIJ et Statistique Canada, CO-2069, Recensements 2006 et 2016. Cela ne constitue pas une approbation de ce produit par Statistique Canada.
Production : CISSS de Chaudière-Appalaches, Équipe de planification, vigie, surveillance et soutien méthodologique, 2020

CARTE 2.16 : Les signalements retenus au Centre jeunesse, pour les 26 communautés locales de la MRC de Beauce-Sartigan, écart entre les deux périodes (2004-2005 à 2008-2009 et 2014-2015 à 2018-2019), lorsque comparées aux <u>236 communautés locales</u> de la région

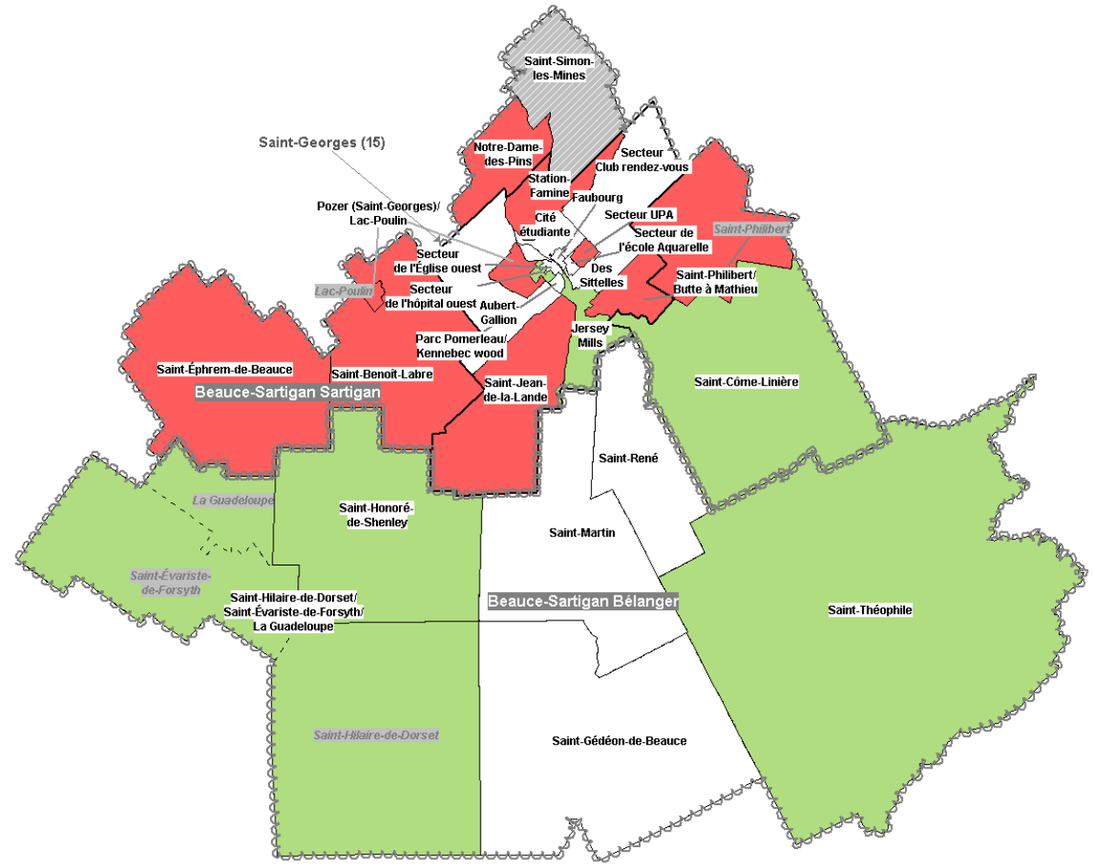

Limites des zones
Limites des communautés locales
Limites des municipalités ayant plusieurs communautés locales
Limites de municipalités regroupées constituant une seule communauté locale
( ) Nombre de communautés locales dans la municipalité

Écart entre 2006 et 2016	
Amélioration (6)	Amélioration de la position entre 2006 et 2016
Détérioration (8)	Détérioration de la position entre 2006 et 2016
Stable (11)	Même position en 2006 qu'en 2016
Imprécis (1)	Une des deux années obtient un coefficient de variation supérieur à 33,3 %, données non présentées

Adapté de Système clientèle PIJ et Statistique Canada, CO-2069, Recensements 2006 et 2016. Cela ne constitue pas une approbation de ce produit par Statistique Canada.
Production : CISSS de Chaudière-Appalaches, Équipe de planification, vigie, surveillance et soutien méthodologique, 2020

CARTE 2.17 : Les signalements retenus au Centre jeunesse, pour les 26 communautés locales de la MRC de Beauce-Sartigan, 2004-2008 et 2014-2018P, lorsque comparées aux <u>26 communautés locales</u> de la MRC de Beauce-Sartigan

2004 à 2008

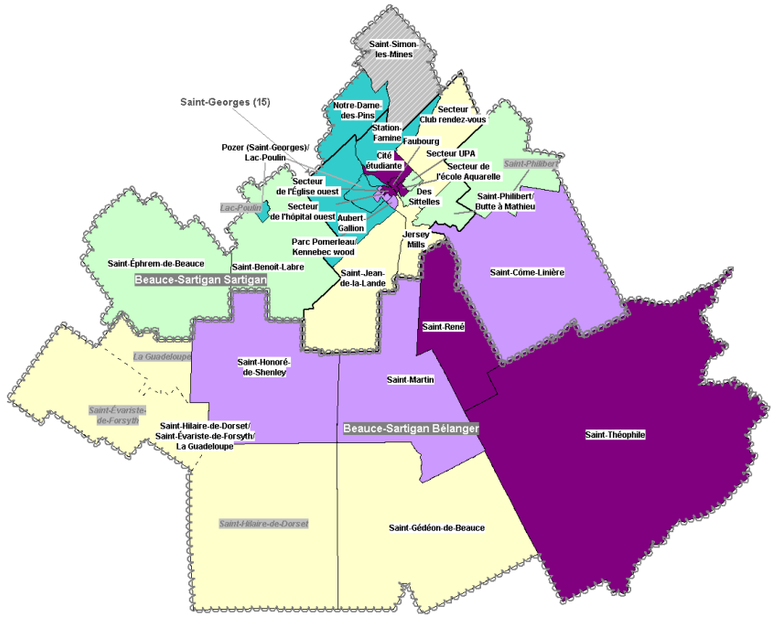

		Nombre	% de communautés
Q1	Très faible	4	15,4
Q2	Faible	5	19,2
Q3	Moyen	5	19,2
Q4	Élevé	5	19,2
Q5	Très élevé	6	23,1
	Imprécis (coefficient de variation supérieur à 33,3 %, données non présentées)	1	3,8

2014 à 2018

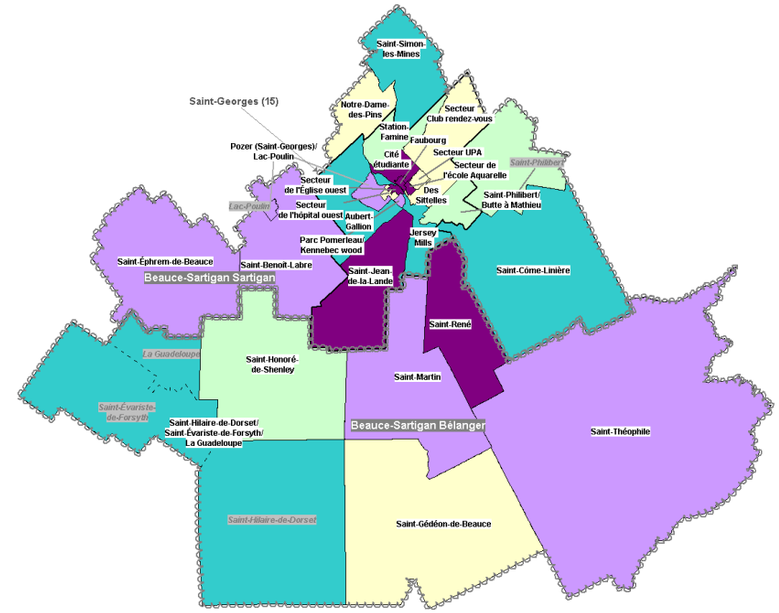

		Nombre	% de communautés
Q1	Très faible	5	19,2
Q2	Faible	3	11,5
Q3	Moyen	6	23,1
Q4	Élevé	6	23,1
Q5	Très élevé	6	23,1
	Imprécis (coefficient de variation supérieur à 33,3 %, données non présentées)	0	0,0

- Limites des zones
- Limites des communautés locales
- Limites des municipalités ayant plusieurs communautés locales
- Limites de municipalités regroupées constituant une seule communauté locale
- ( ) Nombre de communautés locales dans la municipalité

Adapté de Système clientèle PIJ et Statistique Canada, CO-2069, Recensements 2006 et 2016. Cela ne constitue pas une approbation de ce produit par Statistique Canada.
Production : CISSS de Chaudière-Appalaches, Équipe de planification, vigie, surveillance et soutien méthodologique, 2020

CARTE 2.18 : Les signalements retenus au Centre jeunesse, pour les 26 communautés locales de la MRC de Beauce-Sartigan, écart entre les deux périodes (2004-2008 à 2014-2018 et 2014-2015 à 2018-2019), lorsque comparées aux <u>26 communautés locales</u> de la MRC de Beauce-Sartigan

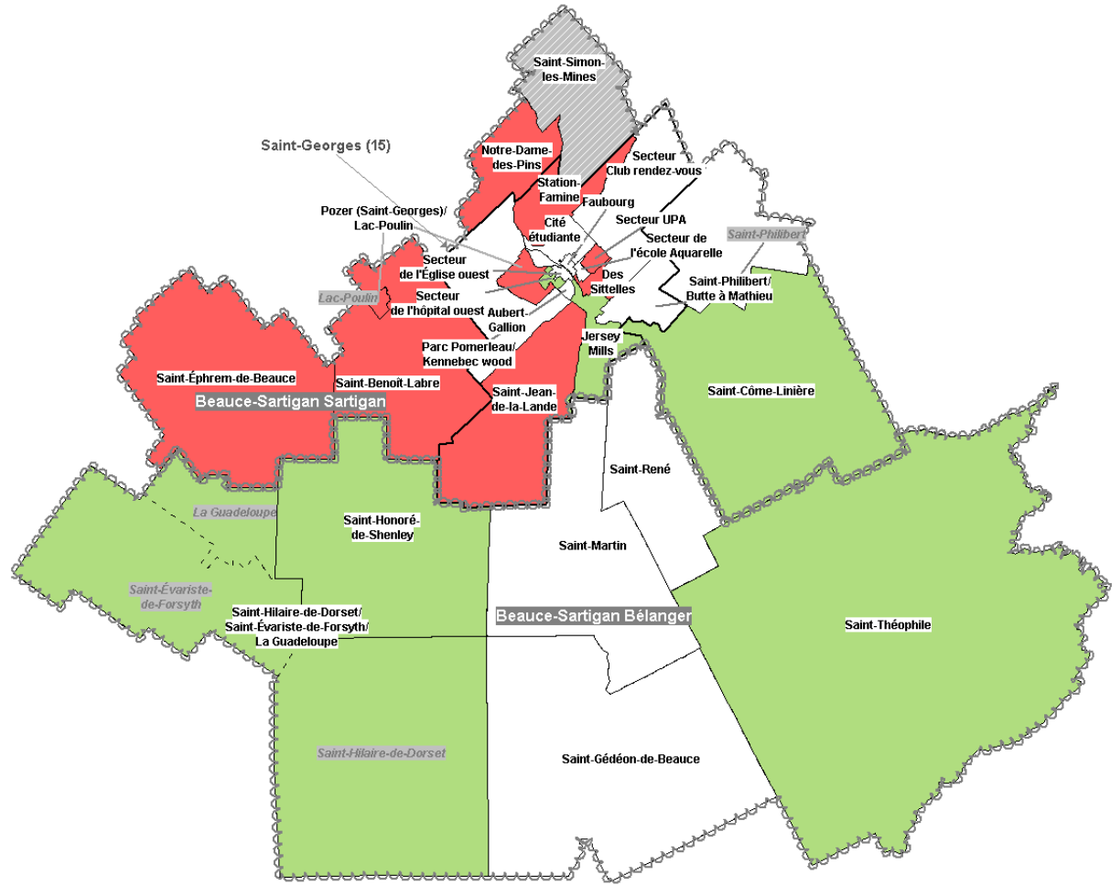

- Limites des zones
- Limites des communautés locales
- Limites des municipalités ayant plusieurs communautés locales
- Limites de municipalités regroupées constituant une seule communauté locale
- ( ) Nombre de communautés locales dans la municipalité

Écart entre 2006 et 2016	
Amélioration (6)	Amélioration de la position entre 2006 et 2016
Détérioration (8)	Détérioration de la position entre 2006 et 2016
Stable (11)	Même position en 2006 qu'en 2016
Imprécis (1)	Une des deux années obtient un coefficient de variation supérieur à 33,3 %, données non présentées

Adapté de Système clientèle PIJ et Statistique Canada, CO-2069, Recensements 2006 et 2016. Cela ne constitue pas une approbation de ce produit par Statistique Canada.
Production : CISSS de Chaudière-Appalaches, Équipe de planification, vigie, surveillance et soutien méthodologique, 2020

TABLEAU 2.18 : Signalements retenus, pour les 26 communautés locales de la MRC de Beauce-Sartigan, 2004-2005 à 2008-2009, 2014-2015 à 2018-2019 et écart entre les deux périodes

Zone	Municipalité	Communauté locale	Données brutes		Lorsque comparées aux 236 communautés locales			Lorsque comparées aux 26 communautés locales de la MRC		
			2004-2005 à 2008-2009	**2014-2015 à 2018-2019**	2004-2005 à 2008-2009	**2014-2015 à 2018-2019**	Écart entre les deux périodes	2004-2005 à 2008-2009	**2014-2015 à 2018-2019**	Écart entre les deux périodes
			Taux brut par 1 000 de 0 à 17 ans	**Taux brut par 1 000 de 0 à 17 ans**	Quintile	**Quintile**	Amélioration/ détérioration	Quintile	**Quintile**	Amélioration/ détérioration
Beauce-Sartigan Bélanger	Saint-René		np	**np**	Q5 Très élevé	**Q5 Très élevé**	Stable	Q5 Très élevé	**Q5 Très élevé**	Stable
Beauce-Sartigan Bélanger	Saint-Théophile		np	**np**	Q5 Très élevé	**Q4 Élevé**	Amélioration	Q5 Très élevé	**Q4 Élevé**	Amélioration
Beauce-Sartigan Bélanger	Saint-Gédéon-de-Beauce		np	**np**	Q3 Moyen	**Q3 Moyen**	Stable	Q3 Moyen	**Q3 Moyen**	Stable
Beauce-Sartigan Bélanger		Saint-Hilaire-de-Dorset/Saint-Évariste-de-Forsyth/La Guadeloupe	np	**np**	Q3 Moyen	**Q2 Faible**	Amélioration	Q3 Moyen	**Q1 Très faible**	Amélioration
Beauce-Sartigan Bélanger	Saint-Hilaire-de-Dorset (avec deux autres municipalités pour la communauté locale)		np	**np**	na	**na**	na	na	**na**	na
Beauce-Sartigan Bélanger	Saint-Évariste-de-Forsyth (avec deux autres municipalités pour la communauté locale)		np	**np**	na	**na**	na	na	**na**	na
Beauce-Sartigan Bélanger	La Guadeloupe (avec deux autres municipalités pour la communauté locale)		np	**np**	na	**na**	na	na	**na**	na
Beauce-Sartigan Bélanger	Saint-Honoré-de-Shenley		np	**np**	Q4 Élevé	**Q2 Faible**	Amélioration	Q4 Élevé	**Q2 Faible**	Amélioration
Beauce-Sartigan Bélanger	Saint-Martin		np	**np**	Q4 Élevé	**Q4 Élevé**	Stable	Q4 Élevé	**Q4 Élevé**	Stable
Beauce-Sartigan Bélanger	Beauce-Sartigan Bélanger		22,5	**23,8**	na	**na**	na	na	**na**	na
Beauce-Sartigan Sartigan		Station-Famine (Saint-Georges)	np	**np**	Q1 Très faible	**Q2 Faible**	Détérioration	Q1 Très faible	**Q2 Faible**	Détérioration
Beauce-Sartigan Sartigan		Aubert-Gallion (Saint-Georges)	np	**np**	Q1 Très faible	**Q1 Très faible**	Stable	Q1 Très faible	**Q1 Très faible**	Stable
Beauce-Sartigan Sartigan		Saint-Jean-de-la-Lande (Saint-Georges)	np	**np**	Q3 Moyen	**Q5 Très élevé**	Détérioration	Q3 Moyen	**Q5 Très élevé**	Détérioration
Beauce-Sartigan Sartigan		Pozer (Saint-Georges)/Lac-Poulin	np	**np**	Q2 Faible	**Q4 Élevé**	Détérioration	Q1 Très faible	**Q4 Élevé**	Détérioration
Beauce-Sartigan Sartigan	Lac-Poulin (avec une part d'une autre municipalité pour la communauté locale)		np	**np**	na	**na**	na	na	**na**	na

Zone	Municipalité	Communauté locale	Données brutes		Lorsque comparées aux 236 communautés locales			Lorsque comparées aux 26 communautés locales de la MRC		
			2004-2005 à 2008-2009	**2014-2015 à 2018-2019**	2004-2005 à 2008-2009	**2014-2015 à 2018-2019**	Écart entre les deux périodes	2004-2005 à 2008-2009	**2014-2015 à 2018-2019**	Écart entre les deux périodes
			Taux brut par 1 000 de 0 à 17 ans	**Taux brut par 1 000 de 0 à 17 ans**	Quintile	**Quintile**	Amélioration/ détérioration	Quintile	**Quintile**	Amélioration/ détérioration
	Saint-Georges excluant Saint-Philibert et Lac-Poulin	Secteur de l'hôpital ouest (Saint-Georges)	np	**np**	Q4 Élevé	**Q3 Moyen**	Amélioration	Q4 Élevé	**Q3 Moyen**	Amélioration
		Parc Pomerleau/Kennebec wood (Saint-Georges)	np	**np**	Q5 Très élevé	**Q5 Très élevé**	Stable	Q4 Élevé	**Q4 Élevé**	Stable
		Secteur de l'Église ouest (Saint-Georges)	np	**np**	Q5 Très élevé	**Q5 Très élevé**	Stable	Q5 Très élevé	**Q5 Très élevé**	Stable
		Jersey Mills (Saint-Georges)	np	**np**	Q3 Moyen	**Q2 Faible**	Amélioration	Q3 Moyen	**Q1 Très faible**	Amélioration
		Des Sittelles (Saint-Georges)	np	**np**	Q3 Moyen	**Q3 Moyen**	Stable	Q2 Faible	**Q3 Moyen**	Détérioration
		Secteur de l'école Aquarelle (Saint-Georges)	np	**np**	Q5 Très élevé	**Q5 Très élevé**	Stable	Q5 Très élevé	**Q5 Très élevé**	Stable
		Faubourg (Saint-Georges)	np	**np**	Q5 Très élevé	**Q5 Très élevé**	Stable	Q5 Très élevé	**Q5 Très élevé**	Stable
		Cité étudiante (Saint-Georges)	np	**np**	Q5 Très élevé	**Q5 Très élevé**	Stable	Q5 Très élevé	**Q5 Très élevé**	Stable
		Secteur Club rendez-vous (Saint-Georges)	np	**np**	Q3 Moyen	**Q3 Moyen**	Stable	Q3 Moyen	**Q3 Moyen**	Stable
		Secteur UPA (Saint-Georges)	np	**np**	Q2 Faible	**Q4 Élevé**	Détérioration	Q2 Faible	**Q3 Moyen**	Détérioration
		Saint-Philibert/Butte à Mathieu (Saint-Georges)	np	**np**	Q2 Faible	**Q3 Moyen**	Détérioration	Q2 Faible	**Q2 Faible**	Stable
		Saint-Georges excluant Saint-Philibert et Lac-Poulin (15 communautés locales)	np	**np**	na	**na**	na	na	**na**	na
	Saint-Philibert (avec une part d'une autre municipalité pour la communauté locale)		np	**np**	na	**na**	na	na	**na**	na
	Saint-Côme-Linière		np	**np**	Q4 Élevé	**Q2 Faible**	Amélioration	Q4 Élevé	**Q1 Très faible**	Amélioration
	Saint-Benoît-Labre		np	**np**	Q3 Moyen	**Q4 Élevé**	Détérioration	Q2 Faible	**Q4 Élevé**	Détérioration
	Saint-Éphrem-de-Beauce		np	**np**	Q2 Faible	**Q4 Élevé**	Détérioration	Q2 Faible	**Q4 Élevé**	Détérioration

Zone	Municipalité	Communauté locale	Données brutes		Lorsque comparées aux 236 communautés locales			Lorsque comparées aux 26 communautés locales de la MRC		
			2004-2005 à 2008-2009	**2014-2015 à 2018-2019**	2004-2005 à 2008-2009	**2014-2015 à 2018-2019**	Écart entre les deux périodes	2004-2005 à 2008-2009	**2014-2015 à 2018-2019**	Écart entre les deux périodes
			Taux brut par 1 000 de 0 à 17 ans	**Taux brut par 1 000 de 0 à 17 ans**	Quintile	**Quintile**	Amélioration/ détérioration	Quintile	**Quintile**	Amélioration/ détérioration
	Notre-Dame-des-Pins		np	**np**	Q2 Faible	**Q3 Moyen**	Détérioration	Q1 Très faible	**Q3 Moyen**	Détérioration
	Saint-Simon-les-Mines		np	**np**	Imprécis	**Q2 Faible**	Imprécis	Imprécis	**Q1 Très faible**	Imprécis
	Beauce-Sartigan Sartigan		20,5	**26,2**	na	**na**	na	na	**na**	na
MRC de Beauce-Sartigan			**20,8**	**25,7**	na	**na**	na	na	**na**	na
Région de la Chaudière-Appalaches			**19,0**	**22,8**	na	**na**	na	na	**na**	na
Le Québec			nd	**nd**	na	**na**	na	na	**na**	na

Adapté de : Système clientèle PIJ et Statistique Canada, CO-2069, Recensements 2006 et 2016. Cela ne constitue pas une approbation de ce produit par Statistique Canada.

Situation actuelle (taux)	
np	Données non présentées pour assurer la confidentialité
nd	Les données ne sont pas disponibles

Situation actuelle (position)	
Q1	Très faible
Q2	Faible
Q3	Moyen
Q4	Élevé
Q5	Très élevé
Imprécis	Imprécis (coefficient de variation supérieur à 33,3 %, données non présentées)
na	Non applicable pour les niveaux zones, MRC, région et le Québec

Écart entre les deux périodes	
Amélioration	Amélioration de la position entre 2006 et 2016
Détérioration	Détérioration de la position entre 2006 et 2016
Stable	Même position en 2006 qu'en 2016
Imprécis	Une des deux années obtient un coefficient de variation supérieur à 33,3 %, données non présentées
na	Non applicable pour les niveaux zones, MRC, région et le Québec

Quoi retenir sur les signalements retenus !

Situation actuelle (période 2)

Comparaison avec les 236 communautés locales de la région

- Treize des 26 communautés locales (50 %) se positionnent dans les communautés locales ayant un taux élevé ou très élevé de signalements retenus.

Comparaison avec les 26 communautés locales de la MRC de Beauce-Sartigan

- Douze des 26 communautés locales (46 %) se positionnent dans les communautés locales ayant un taux élevé ou très élevé de signalements retenus.

➢ Ainsi, la communauté locale du Secteur UPA (Saint-Georges) se déplace dans le quintile moyen lors de la comparaison MRC.

Écart entre les deux périodes

Comparaison avec les 236 communautés locales de la région

- Huit des 26 communautés locales ont connu une détérioration de leur position au niveau des signalements retenus. Les communautés locales sont situées dans la zone Sartigan.

Comparaison avec les 26 communautés locales de la MRC de Beauce-Sartigan

- Huit des 26 communautés locales ont connu une détérioration de leur position au niveau des signalements retenus. Les communautés locales sont situées dans la zone Sartigan.

➢ Deux communautés locales ne se qualifient pas dans la même catégorie pour l'écart entre les deux périodes, lors des deux comparaisons différentes : Des Sittelles (Saint-Georges) et Saint-Philibert/Butte à Mathieu (Saint-Georges).

CARTE 2.19 : Les élèves handicapés ou en difficulté d'adaptation ou d'apprentissage (EHDAA), pour les 26 communautés locales de la MRC de Beauce-Sartigan, 2004-2005 à 2008-2009 et 2014-2015 à 2018-2019, lorsque comparées aux <u>236 communautés locales</u> de la région

2004 à 2008

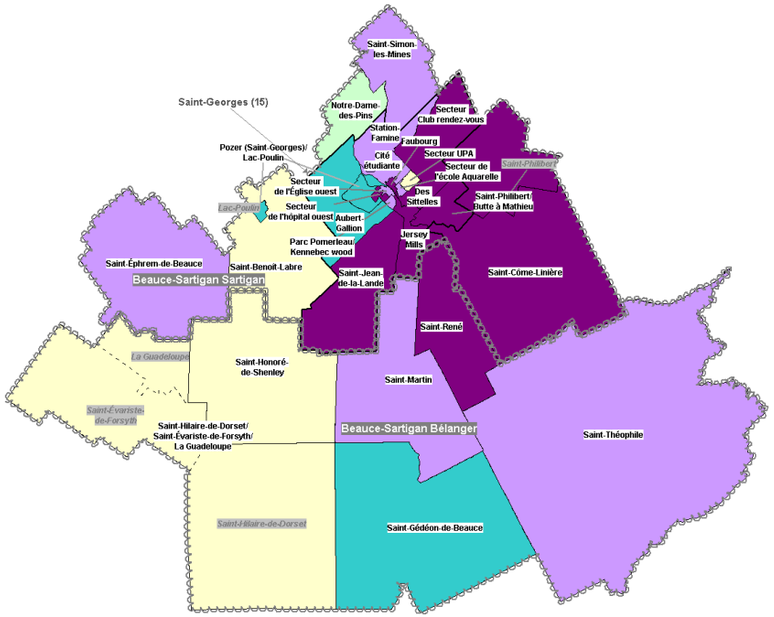

		Nombre	% de communautés
Q1	Très faible	3	11,5
Q2	Faible	1	3,8
Q3	Moyen	4	15,4
Q4	Élevé	9	34,6
Q5	Très élevé	9	34,6
	Imprécis (coefficient de variation supérieur à 33,3 %, données non présentées)	0	0,0

2014 à 2018

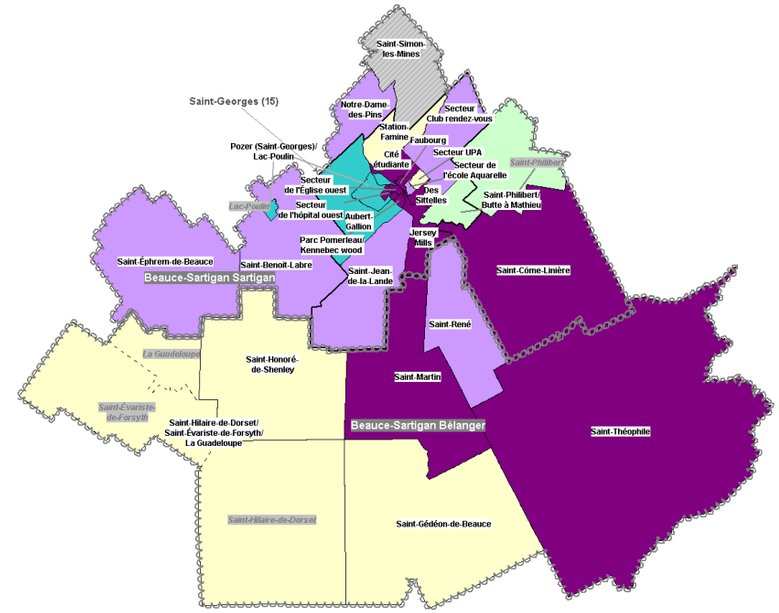

		Nombre	% de communautés
Q1	Très faible	2	7,7
Q2	Faible	1	3,8
Q3	Moyen	5	19,2
Q4	Élevé	7	26,9
Q5	Très élevé	10	38,5
	Imprécis (coefficient de variation supérieur à 33,3 %, données non présentées)	1	3,8

Adapté de Centres de services scolaires de Chaudière-Appalaches et Statistique Canada, CO-2069, Recensements 2006 et 2016. Cela ne constitue pas une approbation de ce produit par Statistique Canada.
Production : CISSS de Chaudière-Appalaches, Équipe de planification, vigie, surveillance et soutien méthodologique, 2020

CARTE 2.20 : Les élèves handicapés ou en difficulté d'adaptation ou d'apprentissage (EHDAA), pour les 26 communautés locales de la MRC de Beauce-Sartigan, écart entre les deux périodes (2004-2005 à 2008-2009 et 2014-2015 à 2018-2019), lorsque comparées aux <u>236 communautés locales</u> de la région

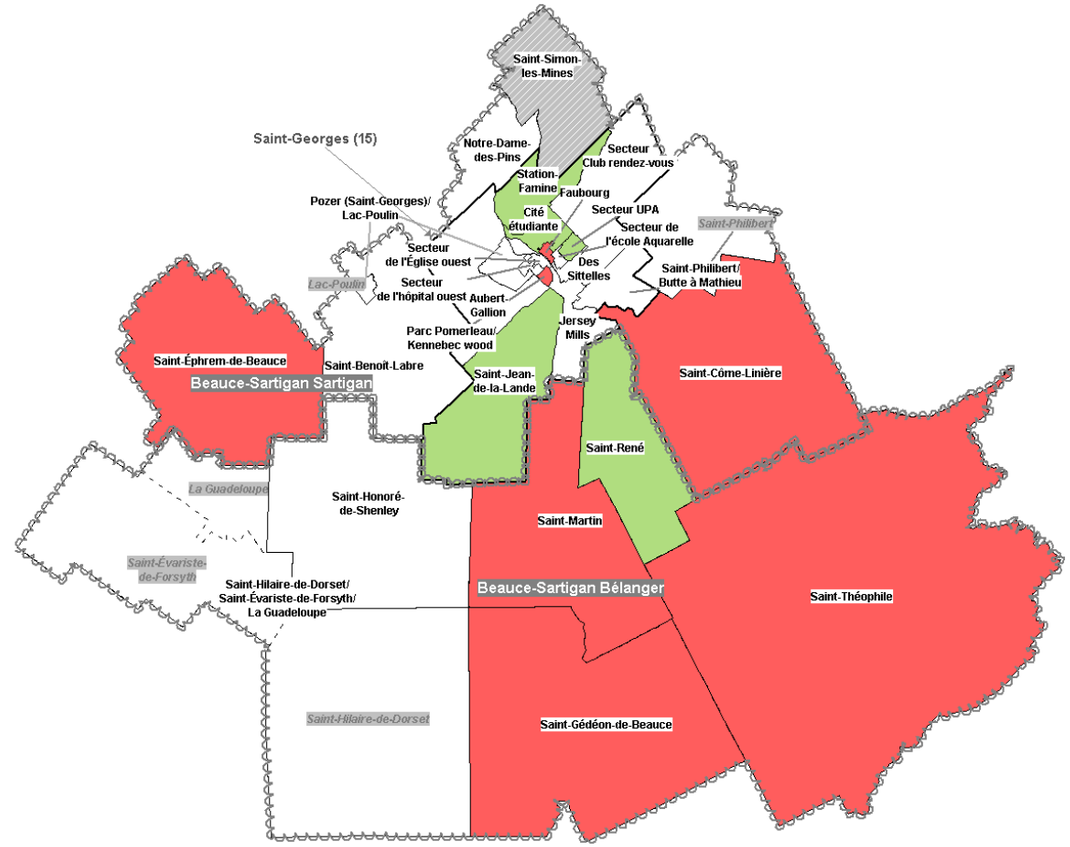

Limites des zones
Limites des communautés locales
Limites des municipalités ayant plusieurs communautés locales
Limites de municipalités regroupées constituant une seule communauté locale
( ) Nombre de communautés locales dans la municipalité

Écart entre 2006 et 2016	
Amélioration (5)	Amélioration de la position entre 2006 et 2016
Détérioration (7)	Détérioration de la position entre 2006 et 2016
Stable (13)	Même position en 2006 qu'en 2016
Imprécis (1)	Une des deux années obtient un coefficient de variation supérieur à 33,3 %, données non présentées

Adapté de Centres de services scolaires de Chaudière-Appalaches et Statistique Canada, CO-2069, Recensements 2006 et 2016. Cela ne constitue pas une approbation de ce produit par Statistique Canada.
Production : CISSS de Chaudière-Appalaches, Équipe de planification, vigie, surveillance et soutien méthodologique, 2020

CARTE 2.21 : Les élèves handicapés ou en difficulté d'adaptation ou d'apprentissage (EHDAA), pour les 26 communautés locales de la MRC de Beauce-Sartigan, 2004-2005 à 2008-2009, lorsque comparées aux <u>26 communautés locales</u> de la MRC de Beauce-Sartigan

2004 à 2008

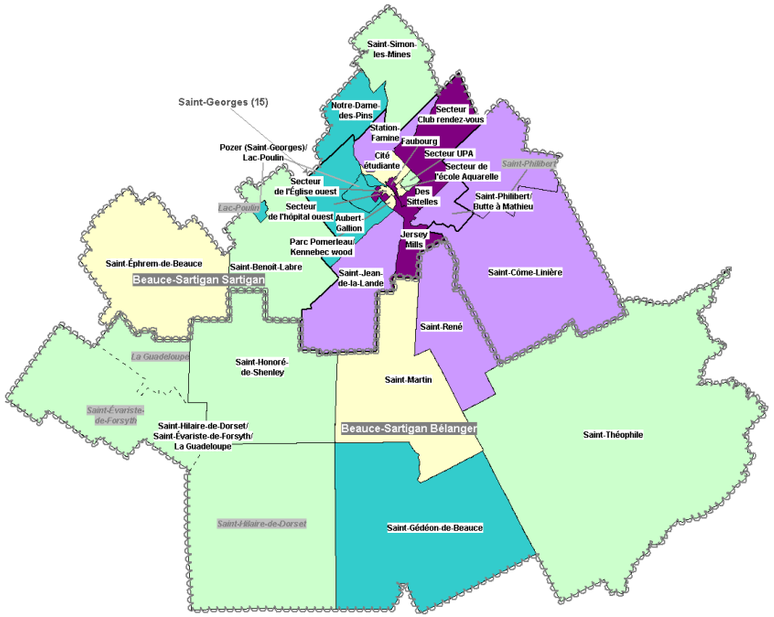

		Nombre	% de communautés
Q1	Très faible	4	15,4
Q2	Faible	6	23,1
Q3	Moyen	6	23,1
Q4	Élevé	5	19,2
Q5	Très élevé	5	19,2
	Imprécis (coefficient de variation supérieur à 33,3 %, données non présentées)	0	0,0

- Limites des zones
- Limites des communautés locales
- Limites des municipalités ayant plusieurs communautés locales
- Limites de municipalités regroupées constituant une seule communauté locale
- ( ) Nombre de communautés locales dans la municipalité

2014 à 2018

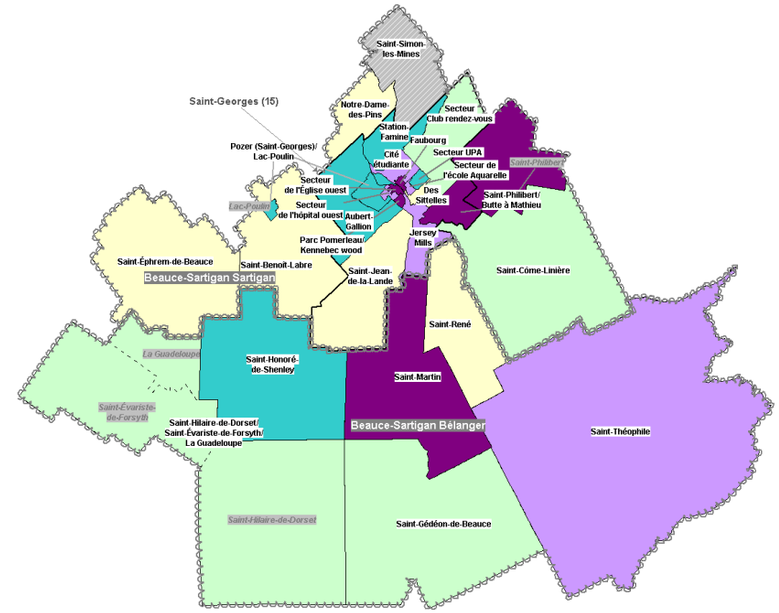

		Nombre	% de communautés
Q1	Très faible	5	19,2
Q2	Faible	4	15,4
Q3	Moyen	6	23,1
Q4	Élevé	5	19,2
Q5	Très élevé	5	19,2
	Imprécis (coefficient de variation supérieur à 33,3 %, données non présentées)	1	3,8

Adapté de Centres de services scolaires de Chaudière-Appalaches et Statistique Canada, CO-2069, Recensements 2006 et 2016. Cela ne constitue pas une approbation de ce produit par Statistique Canada.
Production : CISSS de Chaudière-Appalaches, Équipe de planification, vigie, surveillance et soutien méthodologique, 2020

CARTE 2.22 : Les élèves handicapés ou en difficulté d'adaptation ou d'apprentissage (EHDAA), pour les 26 communautés locales de la MRC de Beauce-Sartigan, écart entre les deux périodes (2004-2005 à 2008-2009 et 2014-2015 à 2018-2019), lorsque comparées aux <u>26 communautés locales</u> de la MRC de Beauce-Sartigan

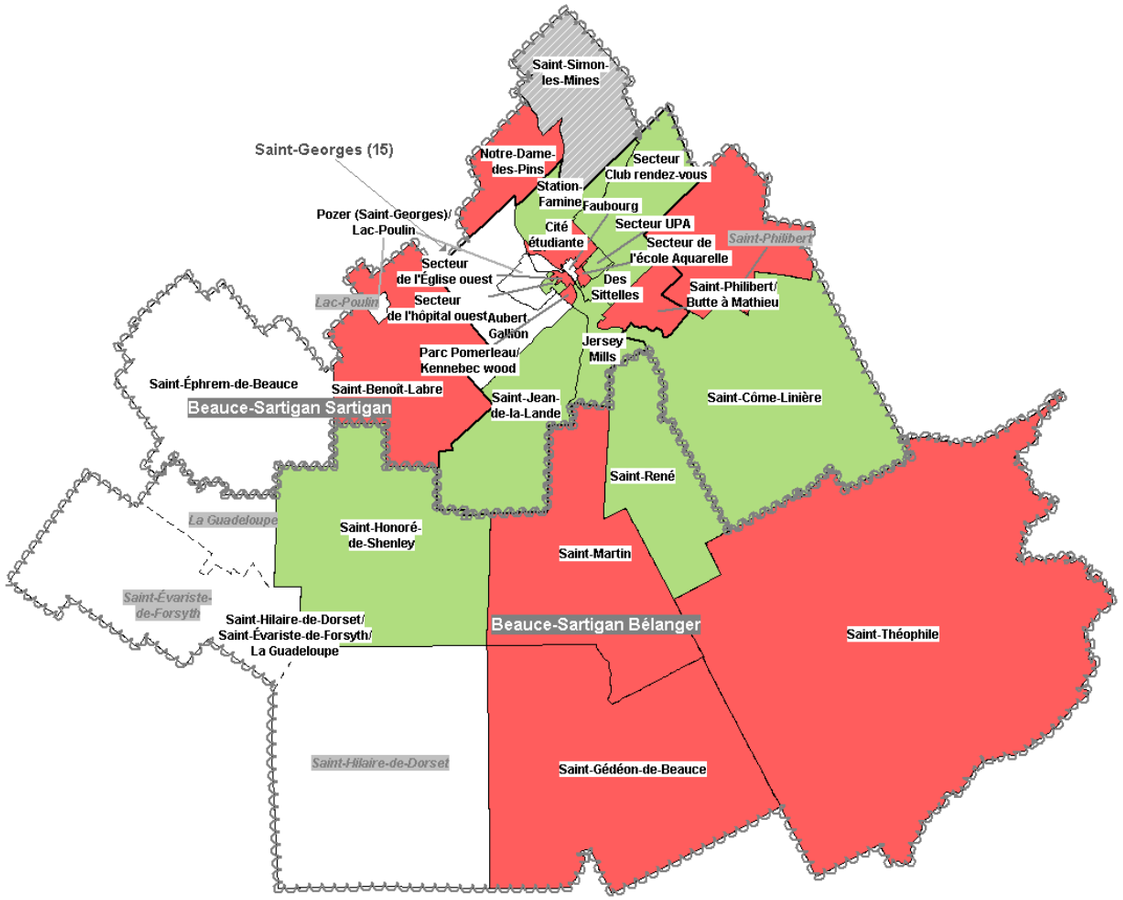

Limites des zones
Limites des communautés locales
Limites des municipalités ayant plusieurs communautés locales
Limites de municipalités regroupées constituant une seule communauté locale
( ) Nombre de communautés locales dans la municipalité

Écart entre 2006 et 2016	
Amélioration (10)	Amélioration de la position entre 2006 et 2016
Détérioration (10)	Détérioration de la position entre 2006 et 2016
Stable (5)	Même position en 2006 qu'en 2016
Imprécis (1)	Une des deux années obtient un coefficient de variation supérieur à 33,3 %, données non présentées

Adapté de Centres de services scolaires de Chaudière-Appalaches et Statistique Canada, CO-2069, Recensements 2006 et 2016. Cela ne constitue pas une approbation de ce produit par Statistique Canada.
Production : CISSS de Chaudière-Appalaches, Équipe de planification, vigie, surveillance et soutien méthodologique, 2020

TABLEAU 2.19 : EHDAA, pour les 26 communautés locales de la MRC de Beauce-Sartigan, 2004-2005 à 2008-2009, 2014-2015 à 2018-2019 et écart entre les deux périodes

Zone	Municipalité	Communauté locale	Données brutes		Lorsque comparées aux 236 communautés locales			Lorsque comparées aux 26 communautés locales de la MRC		
			2004-2005 à 2008-2009	**2014-2015 à 2018-2019**	2004-2005 à 2008-2009	**2014-2015 à 2018-2019**	Écart entre les deux périodes	2004-2005 à 2008-2009	**2014-2015 à 2018-2019**	Écart entre les deux périodes
			Taux brut par 100 de 5 à 17 ans	**Taux brut par 100 de 5 à 17 ans**	Quintile	**Quintile**	Amélioration/ détérioration	Quintile	**Quintile**	Amélioration/ détérioration
Beauce-Sartigan Bélanger	Saint-René		np	**np**	Q5 Très élevé	**Q4 Élevé**	Amélioration	Q4 Élevé	**Q3 Moyen**	Amélioration
Beauce-Sartigan Bélanger	Saint-Théophile		np	**np**	Q4 Élevé	**Q5 Très élevé**	Détérioration	Q2 Faible	**Q4 Élevé**	Détérioration
Beauce-Sartigan Bélanger	Saint-Gédéon-de-Beauce		np	**np**	Q1 Très faible	**Q3 Moyen**	Détérioration	Q1 Très faible	**Q2 Faible**	Détérioration
Beauce-Sartigan Bélanger		Saint-Hilaire-de-Dorset/Saint-Évariste-de-Forsyth/La Guadeloupe	np	**np**	Q3 Moyen	**Q3 Moyen**	Stable	Q2 Faible	**Q2 Faible**	Stable
Beauce-Sartigan Bélanger	Saint-Hilaire-de-Dorset (avec deux autres municipalités pour la communauté locale)		np	**np**	na	**na**	na	na	**na**	na
Beauce-Sartigan Bélanger	Saint-Évariste-de-Forsyth (avec deux autres municipalités pour la communauté locale)		np	**np**	na	**na**	na	na	**na**	na
Beauce-Sartigan Bélanger	La Guadeloupe (avec deux autres municipalités pour la communauté locale)		np	**np**	na	**na**	na	na	**na**	na
Beauce-Sartigan Bélanger	Saint-Honoré-de-Shenley		np	**np**	Q3 Moyen	**Q3 Moyen**	Stable	Q2 Faible	**Q1 Très faible**	Amélioration
Beauce-Sartigan Bélanger	Saint-Martin		np	**np**	Q4 Élevé	**Q5 Très élevé**	Détérioration	Q3 Moyen	**Q5 Très élevé**	Détérioration
Beauce-Sartigan Bélanger	Beauce-Sartigan Bélanger		4,1	**5,4**	na	**na**	na	na	**na**	na
Beauce-Sartigan Sartigan		Station-Famine (Saint-Georges)	np	**np**	Q4 Élevé	**Q3 Moyen**	Amélioration	Q4 Élevé	**Q1 Très faible**	Amélioration
Beauce-Sartigan Sartigan		Aubert-Gallion (Saint-Georges)	np	**np**	Q1 Très faible	**Q1 Très faible**	Stable	Q1 Très faible	**Q1 Très faible**	Stable
Beauce-Sartigan Sartigan		Saint-Jean-de-la-Lande (Saint-Georges)	np	**np**	Q5 Très élevé	**Q4 Élevé**	Amélioration	Q4 Élevé	**Q3 Moyen**	Amélioration
Beauce-Sartigan Sartigan		Pozer (Saint-Georges)/Lac-Poulin	np	**np**	Q1 Très faible	**Q1 Très faible**	Stable	Q1 Très faible	**Q1 Très faible**	Stable
Beauce-Sartigan Sartigan	Lac-Poulin (avec une part d'une autre municipalité pour la communauté locale)		np	**np**	na	**na**	na	na	**na**	na

Zone	Municipalité	Communauté locale	Données brutes		Lorsque comparées aux 236 communautés locales			Lorsque comparées aux 26 communautés locales de la MRC		
			2004-2005 à 2008-2009	**2014-2015 à 2018-2019**	2004-2005 à 2008-2009	**2014-2015 à 2018-2019**	Écart entre les deux périodes	2004-2005 à 2008-2009	**2014-2015 à 2018-2019**	Écart entre les deux périodes
			Taux brut par 100 de 5 à 17 ans	**Taux brut par 100 de 5 à 17 ans**	Quintile	**Quintile**	Amélioration/ détérioration	Quintile	**Quintile**	Amélioration/ détérioration
	Saint-Georges excluant Saint-Philibert et Lac-Poulin	Secteur de l'hôpital ouest (Saint-Georges)	np	**np**	Q5 Très élevé	**Q5 Très élevé**	Stable	Q5 Très élevé	**Q4 Élevé**	Amélioration
		Parc Pomerleau/Kennebec wood (Saint-Georges)	np	**np**	Q4 Élevé	**Q5 Très élevé**	Détérioration	Q3 Moyen	**Q5 Très élevé**	Détérioration
		Secteur de l'Église ouest (Saint-Georges)	np	**np**	Q5 Très élevé	**Q5 Très élevé**	Stable	Q3 Moyen	**Q5 Très élevé**	Détérioration
		Jersey Mills (Saint-Georges)	np	**np**	Q5 Très élevé	**Q5 Très élevé**	Stable	Q5 Très élevé	**Q4 Élevé**	Amélioration
		Des Sittelles (Saint-Georges)	np	**np**	Q4 Élevé	**Q4 Élevé**	Stable	Q5 Très élevé	**Q3 Moyen**	Amélioration
		Secteur de l'école Aquarelle (Saint-Georges)	np	**np**	Q5 Très élevé	**Q5 Très élevé**	Stable	Q3 Moyen	**Q4 Élevé**	Détérioration
		Faubourg (Saint-Georges)	np	**np**	Q4 Élevé	**Q5 Très élevé**	Détérioration	Q5 Très élevé	**Q5 Très élevé**	Stable
		Cité étudiante (Saint-Georges)	np	**np**	Q5 Très élevé	**Q4 Élevé**	Amélioration	Q3 Moyen	**Q4 Élevé**	Détérioration
		Secteur Club rendez-vous (Saint-Georges)	np	**np**	Q3 Moyen	**Q3 Moyen**	Stable	Q5 Très élevé	**Q2 Faible**	Amélioration
		Secteur UPA (Saint-Georges)	np	**np**	Q5 Très élevé	**Q2 Faible**	Amélioration	Q2 Faible	**Q1 Très faible**	Amélioration
		Saint-Philibert/Butte à Mathieu (Saint-Georges)	np	**np**	Q5 Très élevé	**Q5 Très élevé**	Stable	Q4 Élevé	**Q5 Très élevé**	Détérioration
		Saint-Georges excluant Saint-Philibert et Lac-Poulin (15 communautés locales)	np	**np**	na	**na**	na	na	**na**	na
	Saint-Philibert (avec une part d'une autre municipalité pour la communauté locale)		np	**np**	na	**na**	na	na	**na**	na
	Saint-Côme-Linière		np	**np**	Q3 Moyen	**Q4 Élevé**	Détérioration	Q4 Élevé	**Q2 Faible**	Amélioration
	Saint-Benoît-Labre		np	**np**	Q4 Élevé	**Q4 Élevé**	Stable	Q2 Faible	**Q3 Moyen**	Détérioration
	Saint-Éphrem-de-Beauce		np	**np**	Q2 Faible	**Q4 Élevé**	Détérioration	Q3 Moyen	**Q3 Moyen**	Stable

Zone	Municipalité	Communauté locale	Données brutes		Lorsque comparées aux 236 communautés locales			Lorsque comparées aux 26 communautés locales de la MRC		
			2004-2005 à 2008-2009	**2014-2015 à 2018-2019**	2004-2005 à 2008-2009	**2014-2015 à 2018-2019**	Écart entre les deux périodes	2004-2005 à 2008-2009	**2014-2015 à 2018-2019**	Écart entre les deux périodes
			Taux brut par 100 de 5 à 17 ans	**Taux brut par 100 de 5 à 17 ans**	Quintile	**Quintile**	Amélioration/ détérioration	Quintile	**Quintile**	Amélioration/ détérioration
	Notre-Dame-des-Pins		np	**np**	Q4 Élevé	**Q4 Élevé**	Stable	Q1 Très faible	**Q3 Moyen**	Détérioration
	Saint-Simon-les-Mines		np	**np**	Q2 Faible	**Imprécis**	Imprécis	Q2 Faible	**Imprécis**	Imprécis
	Beauce-Sartigan Sartigan		5,6	**5,6**	na	**na**	na	na	**na**	na
MRC de Beauce-Sartigan			**5,3**	**5,5**	na	**na**	Na	na	**na**	na
Région de la Chaudière-Appalaches			**4,3**	**4,7**	na	**na**	Na	na	**na**	na
Le Québec			nd	**nd**	na	**na**	Na	na	**na**	na

Adapté de : Centres de services scolaires de Chaudière-Appalaches et Statistique Canada, Co-2069, Recensements 2006 et 2016. Cela ne constitue pas une approbation de ce produit par Statistique Canada.

Situation actuelle (taux)	
np	Données non présentées pour assurer la confidentialité
nd	Les données pour le Québec ne sont pas disponibles

Situation actuelle (position)	
Q1	Très faible
Q2	Faible
Q3	Moyen
Q4	Élevé
Q5	Très élevé
Imprécis	Imprécis (coefficient de variation supérieur à 33,3 %, données non présentées)
na	Non applicable pour les niveaux zones, MRC, région et le Québec

Écart entre les deux périodes	
Amélioration	Amélioration de la position entre 2006 et 2016
Détérioration	Détérioration de la position entre 2006 et 2016
Stable	Même position en 2006 qu'en 2016
Imprécis	Une des deux années obtient un coefficient de variation supérieur à 33,3 %, données non présentées
na	Non applicable pour les niveaux zones, MRC, région et le Québec

Quoi retenir sur les élèves handicapés ou en difficulté d'adaptation ou d'apprentissage (EHDAA) !

Situation actuelle (période 2)

Comparaison avec les 236 communautés locales de la région

- Dix-sept des 26 communautés locales (65 %) se positionnent dans les communautés locales ayant un taux élevé ou très élevé d'élèves HDAA.

Comparaison avec les 26 communautés locales de la MRC de Beauce-Sartigan

- Dix des 26 communautés locales (39 %) se positionnent dans les communautés locales ayant un taux élevé ou très élevé d'élèves HDAA.

Écart entre les deux périodes

Comparaison avec les 236 communautés locales de la région

- Sept des 26 communautés locales ont connu une détérioration de leur position et cinq ont connu une amélioration au niveau des élèves HDAA.

Comparaison avec les 26 communautés locales de la MRC de Beauce-Sartigan

- Dix des 26 communautés locales ont connu une détérioration de leur position au niveau des élèves HDAA et dix ont connu une amélioration au niveau des élèves HDAA.

Section 3 : Des éléments pour mesurer des vulnérabilités

En bref,

- L'objectif de ce tableau est de dégager les communautés locales qui cumulent plusieurs vulnérabilités, tant à partir de données brutes que standardisées et de valider si ces communautés locales concordent avec celles qui ressortent à partir des deux indices produits.
- Ce tableau permet également d'identifier des éléments positifs pour les communautés locales.
- La valeur ajoutée à cette section est de permettre de voir aussi la situation des municipalités qui sont regroupées ou divisées pour devenir des communautés locales.
- Les données des trois indicateurs suivants sont disponibles pour 2016 seulement : 5-Faible revenu fondé sur la MFR après impôt, 10-Prestataires de transferts gouvernementaux et 11-Prestataires d'assistance sociale.

Situation en 2016[1]

- Trois communautés locales se distinguent et trouvent une position plus défavorable pour plusieurs indicateurs socioéconomiques et les deux indices (deux comparaisons) : Secteur de l'hôpital ouest (Saint-Georges), Secteur de l'Église ouest (Saint-Georges) et Faubourg (Saint-Georges).
- Pozer (Saint-Georges)/Lac-Poulin se distingue et trouve une position plus favorable pour plusieurs indicateurs socioéconomiques et les deux indices (deux comparaisons).

Écart entre 2006[1] et 2016[1]

- Une communauté locale se distingue et détériore sa position pour l'indice de défavorisation matérielle et sociale et pour plusieurs indicateurs socioéconomiques : Faubourg (Saint-Georges).
- La communauté locale de Saint-Gédéon-de-Beauce détériore sa position à l'indice de l'état des communautés locales et à plusieurs indicateurs socioéconomiques.
- Trois communautés locales se distinguent et améliorent leur position pour plusieurs indicateurs socioéconomiques, alors que leur position à l'indice de défavorisation (comparaison régionale), ainsi qu'à l'indice de l'état des communautés locales se retrouvent en détérioration ou en stabilité : Cité étudiante (Saint-Georges), Secteur de l'hôpital ouest (Saint-Georges) et Notre-Dame-des-Pins.

[1] ou années qui l'entourent pour les données de santé et de bien-être.

Note : La comparaison utilisée pour les indicateurs est celle avec la région ou la MRC (couleur orange ou verte selon le sens) ou (couleur mauve ou turquoise, selon le sens, pour la mortalité prématurée). Pour l'indice de défavorisation matérielle et sociale, les deux comparaisons (MRC et région) sont utilisées. Finalement, pour l'indice de l'état des communautés locales, la seule comparaison disponible et utilisée est celle de la région.

TABLEAU 3.1 : Des éléments pour mesurer des vulnérabilités, pour les 26 communautés locales de la MRC de Beauce-Sartigan, 2006[1]

Zone	Municipalité	Communauté locale	1-Accroissement de la population (2006 et 2016)		2-Vivant seules chez les 65 ans et plus		3-Familles monoparentales avec au moins un enfant âgé de 0 à 18 ans		4-Inoccupés chez les 25 à 64 ans		5-Faible revenu fondé sur la MFR après impôt		6-Faible revenu fondé sur le SFR après impôt		7-Faible scolarité chez les 25 à 64 ans		8-Réparations majeures requises		9-Ménages consacrant 30 % ou plus du revenu aux frais de logement		10-Prestataires de transferts gouvernementaux		11-Prestataires d'assistance sociale		12- et 13- IDMS		14- Un indice de l'état	15- et 16- Mortalité prématurée	
			%		%		%		%		%		%		%		%		%		%		%		12- Comparaison région	13-Comparaison MRC	14- Comparaison région	15- Comparaison région	16- Comparaison MRC
Beauce-Sartigan Bélanger	Saint-René		22,1		36,4	⚑	0,0		33,3	⚑	nd	nd	13,1	⚑	37,7	⚑	8,3	⚑	22,4		nd	nd	nd	nd	Q5-Q3	Q5-Q2	Moins avantagée	Q5 Très élevé	Q5 Très élevé
Beauce-Sartigan Bélanger	Saint-Théophile		-9,0	⚑	11,1		11,1		21,7		nd	nd	3,9		38,0	⚑	12,9	⚑	16,4		nd	nd	nd	nd	Q5-Q1	Q5-Q1	Moins avantagée	Q5 Très élevé	Q5 Très élevé
Beauce-Sartigan Bélanger	Saint-Gédéon-de-Beauce		-6,4	⚑	23,5		7,8		27,9	⚑	nd	nd	2,4		48,5	⚑	4,7		12,7		nd	nd	nd	nd	Q5-Q1	Q5-Q1	Plus avantagée	Q2 Faible	Q2 Faible
Beauce-Sartigan Bélanger		Saint-Hilaire-de-Dorset/Saint-Évariste-de-Forsyth/La Guadeloupe	-6,8	⚑	17,0		25,8	⚑	19,0		nd	nd	8,3		36,9	⚑	7,8	⚑	14,4		nd	nd	nd	nd	Q4-Q3	Q4-Q3	Dans la moyenne	Q4 Élevé	Q3 Moyen
Beauce-Sartigan Bélanger	Saint-Hilaire-de-Dorset (avec deux autres municipalités pour la communauté locale)		-9,5	⚑	0,0		50,0	⚑	20,0		nd	nd	0,0		50,0	⚑	66,7	⚑	0,0		nd	nd	nd	nd	na	na	na	na	na
Beauce-Sartigan Bélanger	Saint-Évariste-de-Forsyth (avec deux autres municipalités pour la communauté locale)		-16,9	⚑	9,5		21,4		30,4	⚑	nd	nd	9,3		36,2	⚑	3,8		19,6		nd	nd	nd	nd	na	na	na	na	na
Beauce-Sartigan Bélanger	La Guadeloupe (avec deux autres municipalités pour la communauté locale)		-2,8	⚑	18,8		23,9		14,7		nd	nd	8,3		35,3	⚑	6,3		11,1		nd	nd	nd	nd	na	na	na	na	na
Beauce-Sartigan Bélanger	Saint-Honoré-de-Shenley		-9,5	⚑	17,9		12,5		24,3		nd	nd	1,9		35,8	⚑	8,1	⚑	7,6		nd	nd	nd	nd	Q5-Q2	Q5-Q2	Dans la moyenne	Q1 Très faible	Q1 Très faible
Beauce-Sartigan Bélanger	Saint-Martin		-2,6	⚑	27,9		24,2	⚑	16,6		nd	nd	5,8		41,5	⚑	4,3		11,6		nd	nd	nd	nd	Q4-Q4	Q4-Q4	Moins avantagée	Q4 Élevé	Q4 Élevé
Beauce-Sartigan Bélanger	Beauce-Sartigan Bélanger		-4,5	⚑	21,4		16,4		22,6		nd	nd	5,2		40,4	⚑	6,9		13,1		nd	nd	nd	nd	na	na	na	na	na
Beauce-Sartigan Sartigan		Station-Famine (Saint-Georges)	8,7		18,5		19,8		12,3		nd	nd	3,3		13,6		5,5		16,9		nd	nd	nd	nd	Q2-Q3	Q1-Q3	Plus avantagée	Q1 Très faible	Q1 Très faible
Beauce-Sartigan Sartigan		Aubert-Gallion (Saint-Georges)	12,8		36,4	⚑	10,5		20,8		nd	nd	5,5		17,5	⚑	5,9		10,9		nd	nd	nd	nd	Q3-Q3	Q2-Q3	Plus avantagée	Imprécis	Imprécis
Beauce-Sartigan Sartigan		Saint-Jean-de-la-Lande (Saint-Georges)	-3,8	⚑	14,3		8,3		23,2		nd	nd	3,9		29,5	⚑	8,3	⚑	8,3		nd	nd	nd	nd	Q4-Q1	Q3-Q1	Plus avantagée	Imprécis	Imprécis
Beauce-Sartigan Sartigan		Pozer (Saint-Georges)/Lac-Poulin	14,7		13,6		8,3		17,3		nd	nd	3,5		11,9		1,4		9,9		nd	nd	nd	nd	Q2-Q1	Q1-Q1	Plus avantagée	Imprécis	Imprécis
Beauce-Sartigan Sartigan	Lac-Poulin (avec une part d'une autre municipalité pour la communauté locale)		11,1		0,0		0,0		31,6	⚑	nd	nd	0,0		10,5		0,0		0,0		nd	nd	nd	nd	na	na	na	na	na
Beauce-Sartigan Sartigan	ant Saint-Philib	Secteur de l'hôpital ouest (Saint-Georges)	2,7	⚑	31,6	⚑	36,8	⚑	30,6	⚑	nd	nd	12,4		28,8	⚑	7,8	⚑	19,4		nd	nd	nd	nd	Q4-Q5	Q4-Q5	Moins avantagée	Q5 Très élevé	Q5 Très élevé

3e Caractérisation de nos communautés locales de Chaudière-Appalaches : chemin parcouru depuis 2006

Zone	Municipalité	Communauté locale	1-Accroissement de la population (2006 et 2016)		2-Vivant seules chez les 65 ans et plus		3-Familles monoparentales avec au moins un enfant âgé de 0 à 18 ans		4-Inoccupés chez les 25 à 64 ans		5-Faible revenu fondé sur la MFR après impôt		6-Faible revenu fondé sur le SFR après impôt		7-Faible scolarité chez les 25 à 64 ans		8-Réparations majeures requises		9-Ménages consacrant 30 % ou plus du revenu aux frais de logement		10-Prestataires de transferts gouvernementaux		11-Prestataires d'assistance sociale		12- et 13- IDMS		14- Un indice de l'état	15- et 16- Mortalité prématurée	
			%		%		%		%		%		%		%		%		%		%		%		12- Comparaison région	13-Comparaison MRC	14- Comparaison région	15- Comparaison région	16- Comparaison MRC
		Parc Pomerleau/Kennebec wood (Saint-Georges)	21,5		16,4		36,8		25,3		nd	nd	9,2		27,0		1,5		15,2		nd	nd	nd	nd	Q3-Q5	Q2-Q5	Moins avantagée	Q4 Élevé	Q3 Moyen
		Secteur de l'Église ouest (Saint-Georges)	-9,6		30,9		34,2		37,8		nd	nd	11,5		33,2		7,4		29,1		nd	nd	nd	nd	Q5-Q5	Q5-Q5	Moins avantagée	Q5 Très élevé	Q5 Très élevé
		Jersey Mills (Saint-Georges)	43,3		26,3		25,8		19,2		nd	nd	6,5		16,9		2,8		16,1		nd	nd	nd	nd	Q2-Q4	Q2-Q4	Moins avantagée	Q5 Très élevé	Q4 Élevé
		Des Sittelles (Saint-Georges)	20,1		40,0		24,2		17,0		nd	nd	2,7		11,3		3,7		8,9		nd	nd	nd	nd	Q1-Q4	Q1-Q4	Plus avantagée	Q2 Faible	Q2 Faible
		Secteur de l'école Aquarelle (Saint-Georges)	-8,1		19,6		30,0		21,3		nd	nd	11,8		28,7		4,7		18,1		nd	nd	nd	nd	Q4-Q5	Q3-Q4	Moins avantagée	Q4 Élevé	Q4 Élevé
		Faubourg (Saint-Georges)	-18,6		29,9		47,2		31,3		nd	nd	18,1		28,9		5,2		33,2		nd	nd	nd	nd	Q2-Q5	Q2-Q5	Moins avantagée	Q5 Très élevé	Q5 Très élevé
		Cité étudiante (Saint-Georges)	22,0		28,8		34,2		21,0		nd	nd	13,2		22,9		6,3		21,4		nd	nd	nd	nd	Q2-Q5	Q2-Q5	Moins avantagée	Q4 Élevé	Q4 Élevé
		Secteur Club rendez-vous (Saint-Georges)	-3,0		10,5		17,4		18,3		nd	nd	1,0		24,0		1,9		6,7		nd	nd	nd	nd	Q4-Q1	Q3-Q1	Dans la moyenne	Q5 Très élevé	Q4 Élevé
		Secteur UPA (Saint-Georges)	44,8		57,1		30,0		24,3		nd	nd	5,0		16,2		4,7		13,8		nd	nd	nd	nd	Q2-Q5	Q1-Q4	Dans la moyenne	Imprécis	Imprécis
		Saint-Philibert/Butte à Mathieu (Saint-Georges)	3,5		57,3		10,3		23,9		nd	nd	5,7		25,6		4,6		37,0		nd	nd	nd	nd	Q5-Q4	Q4-Q3	Moins avantagée	Q4 Élevé	Q3 Moyen
		Saint-Georges excluant Saint-Philibert et Lac-Poulin (15 communautés locales)	9,8		29,8		23,8		21,8		nd	nd	7,5		21,4		4,6		19,4		nd	nd	nd	nd	na	na	na	na	na
	Saint-Philibert (avec une part d'une autre municipalité pour la communauté locale)		-5,2		25,0		16,7		21,4		nd	nd	10,4		26,2		21,4		24,0		nd	nd	nd	nd	na	na	na	na	na
	Saint-Côme-Linière		-0,8		29,3		10,2		27,6		nd	nd	4,8		38,6		4,9		11,9		nd	nd	nd	nd	Q5-Q1	Q5-Q2	Dans la moyenne	Q2 Faible	Q2 Faible
	Saint-Benoît-Labre		0,9		18,8		18,2		20,4		nd	nd	4,5		31,1		9,1		10,1		nd	nd	nd	nd	Q3-Q3	Q3-Q2	Dans la moyenne	Q5 Très élevé	Q5 Très élevé
	Saint-Éphrem-de-Beauce		-8,6		32,4		11,4		9,3		nd	nd	3,7		34,6		4,9		8,9		nd	nd	nd	nd	Q4-Q1	Q3-Q1	Plus avantagée	Q3 Moyen	Q3 Moyen

Zone	Municipalité	Communauté locale	1-Accroissement de la population (2006 et 2016)		2-Vivant seules chez les 65 ans et plus		3-Familles monoparentales avec au moins un enfant âgé de 0 à 18 ans		4-Inoccupés chez les 25 à 64 ans		5-Faible revenu fondé sur la MFR après impôt		6-Faible revenu fondé sur le SFR après impôt		7-Faible scolarité chez les 25 à 64 ans		8-Réparations majeures requises		9-Ménages consacrant 30 % ou plus du revenu aux frais de logement		10-Prestataires de transferts gouvernementaux		11-Prestataires d'assistance sociale		12- et 13- IDMS		14- Un indice de l'état	15- et 16- Mortalité prématurée	
			%		%		%		%		%		%		%		%		%		%		%		12- Comparaison région	13-Comparaison MRC	14- Comparaison région	15- Comparaison région	16- Comparaison MRC
	Notre-Dame-des-Pins		49,8		27,3		20,0		22,0		nd	nd	3,8		18,6	⚑	9,8	⚑	17,3		nd	nd	nd	nd	Q3-Q2	Q3-Q2	Plus avantagée	Q2 Faible	Q2 Faible
	Saint-Simon-les-Mines		17,0		0,0		28,6	⚑	22,2		nd	nd	5,3		33,3	⚑	5,4		5,4		nd	nd	nd	nd	Q3-Q4	Q2-Q3	Dans la moyenne	Imprécis	Imprécis
	Beauce-Sartigan Sartigan		8,3		28,7	⚑	21,0		21,6		nd	nd	6,8		24,0	⚑	5,1		17,7		nd	nd	nd	nd	na	na	na	na	na
MRC de Beauce-Sartigan			5,6	⚑	27,0		20,0		21,8		nd	nd	6,5		27,3	⚑	5,5		16,8		nd	nd	nd	nd	na	na	na	na	na
Région de la Chaudière-Appalaches			6,7	⚑	25,4		19,1		22,5		nd	nd	6,6		19,5	⚑	6,7		14,6		nd	nd	nd	nd	na	na	na	na	na
Le Québec			8,2		28,3		24,0		26,0		nd	nd	12,5		17,1		7,7		22,5		nd	nd	nd	nd	na	na	na	na	na

[1] : ou années qui l'entourent pour les données de santé et de bien-être.

Adapté de INSPQ, MSSS, fichier des décès, données des Centres de services scolaires, données PIJ et Statistique Canada, CO-2069, Recensement 2006. Cela ne constitue pas une approbation de ce produit par Statistique Canada.

Situation en 2006 (indicateurs)	
⚑	Situation défavorable par rapport au Québec
	Situation favorable par rapport au Québec
	Situation favorable par rapport à la région **OU** à la MRC
	Situation favorable par rapport à la région **ET** à la MRC
	Situation défavorable par rapport à la région **OU** à la MRC
	Situation défavorable par rapport à la région **ET** à la MRC
nd	Données non disponibles pour 2006
na	Non applicable pour les niveaux zones, MRC, région et le Québec pour les indices et l'indicateur de santé

Indice de défavorisation matérielle et sociale (IDMS) en 2006

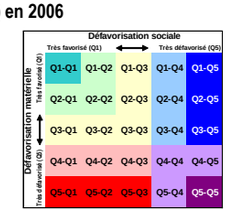

État des communautés locales (situation en 2006)	
Q1-Q2	Plus avantagées
Q3	Dans la moyenne
Q4-Q5	Moins avantagées
	Au moins un des quatre indicateurs de santé et bien-être obtient un coefficient de variation supérieur à 33,3 %, données présentées mais la prudence est de rigueur dans l'interprétation

Mortalité prématurée	
Q1	Très faible
Q2	Faible
Q3	Moyen
Q4	Élevé
Q5	Très élevé
	Imprécis (coefficient de variation supérieur à 33,3 %, données non présentées)

Quoi retenir !

Situation actuelle (en 2006)

- Trois communautés locales se distinguent et trouvent une position plus défavorable pour certains indicateurs socioéconomiques et les deux indices : Secteur de l'hôpital ouest (Saint-Georges), Secteur de l'Église ouest (Saint-Georges) et Saint-Martin.
- Pozer (Saint-Georges)/Lac-Poulin se distingue et trouve une position plus favorable pour plusieurs indicateurs socioéconomiques et les deux indices.

TABLEAU 3.2 : Des éléments pour mesurer des vulnérabilités, pour les 26 communautés locales de la MRC de Beauce-Sartigan, 2016[1]

Zone	Municipalité	Communauté locale	1-Accroissement de la population (2006 et 2016)	2-Vivant seules chez les 65 ans et plus	3-Familles monoparentales avec au moins un enfant âgé de 0 à 18 ans	4-Inoccupés chez les 25 à 64 ans	5-Faible revenu fondé sur la MFR après impôt	6-Faible revenu fondé sur le SFR après impôt	7-Faible scolarité chez les 25 à 64 ans	8-Réparations majeures requises	9-Ménages consacrant 30 % ou plus du revenu est consacré aux frais de logement	10-Prestataires de transferts gouvernementaux	11-Prestataires d'assistance sociale	12- et 13- IDMS		14- Un indice de l'état	15- et 16- Mortalité prématurée	
			%	%	%	%	%	%	%	%	%	%	%	12- Comparaison région	13-Comparaison MRC	14- Comparaison région	15- Comparaison région	16- Comparaison MRC
Beauce-Sartigan Bélanger		Saint-René	22,1	20,0	10,0	27,3	12,1	1,2	26,1	4,7	11,3	73,0	5,3	Q5-Q1	Q5-Q1	Dans la moyenne	Imprécis	Imprécis
Beauce-Sartigan Bélanger		Saint-Théophile	-9,0	34,8	16,7	33,8	10,1	1,6	27,5	6,7	5,4	76,5	5,6	Q5-Q2	Q5-Q2	Moins avantagée	Q4 Élevé	Q4 Élevé
Beauce-Sartigan Bélanger		Saint-Gédéon-de-Beauce	-6,4	21,2	17,3	19,4	10,9	3,7	33,9	6,3	8,8	76,9	5,6	Q5-Q2	Q5-Q2	Moins avantagée	Q5 Très élevé	Q4 Élevé
Beauce-Sartigan Bélanger		Saint-Hilaire-de-Dorset/Saint-Évariste-de-Forsyth/La Guadeloupe	-6,8	25,5	18,8	19,6	16,2	3,1	23,3	6,4	14,4	79,3	5,0	Q5-Q3	Q4-Q2	Moins avantagée	Q3 Moyen	Q3 Moyen
Beauce-Sartigan Bélanger	Saint-Hilaire-de-Dorset (avec deux autres municipalités pour la communauté locale)		-9,5	20,0	0,0	0,0	np	np	22,2	33,3	np	np	np	na	na	na	na	na
Beauce-Sartigan Bélanger	Saint-Évariste-de-Forsyth (avec deux autres municipalités pour la communauté locale)		-16,9	20,0	10,0	18,2	19,6	4,7	20,0	14,6	22,2	79,1	5,8	na	na	na	na	na
Beauce-Sartigan Bélanger	La Guadeloupe (avec deux autres municipalités pour la communauté locale)		-2,8	26,0	19,4	20,6	15,0	2,8	24,0	3,4	11,6	79,2	4,5	na	na	na	na	na
Beauce-Sartigan Bélanger		Saint-Honoré-de-Shenley	-9,5	22,4	13,9	16,7	14,7	3,1	34,7	5,2	13,2	79,2	3,0	Q5-Q1	Q5-Q1	Plus avantagée	Q2 Faible	Q1 Très faible
Beauce-Sartigan Bélanger		Saint-Martin	-2,6	29,9	19,0	22,1	11,8	4,5	31,7	10,9	12,3	77,6	5,5	Q5-Q3	Q5-Q2	Moins avantagée	Q4 Élevé	Q4 Élevé
Beauce-Sartigan Bélanger		Beauce-Sartigan Bélanger	-4,5	25,2	16,8	21,4	13,0	3,4	30,2	7,4	11,6	77,6	5,1	na	na	na	na	na
Beauce-Sartigan Sartigan		Station-Famine (Saint-Georges)	8,7	26,5	19,3	17,4	6,5	1,4	9,3	4,1	13,2	70,3	3,1	Q2-Q3	Q1-Q3	Plus avantagée	Q2 Faible	Q2 Faible
Beauce-Sartigan Sartigan		Aubert-Gallion (Saint-Georges)	12,8	26,3	22,5	23,2	12,4	2,4	17,7	2,1	8,5	73,2	3,5	Q3-Q3	Q2-Q3	Plus avantagée	Imprécis	Imprécis
Beauce-Sartigan Sartigan		Saint-Jean-de-la-Lande (Saint-Georges)	-3,8	16,7	16,7	17,5	9,3	2,6	18,6	3,9	7,2	74,2	2,5	Q4-Q1	Q3-Q1	Dans la moyenne	Q3 Moyen	Q3 Moyen
Beauce-Sartigan Sartigan		Pozer (Saint-Georges)/Lac-Poulin	14,7	15,8	16,7	15,4	5,8	1,3	10,8	2,2	9,6	69,1	1,0	Q2-Q1	Q2-Q1	Plus avantagée	Q1 Très faible	Q1 Très faible
Beauce-Sartigan Sartigan	Lac-Poulin (avec une part d'une autre municipalité pour la communauté locale)		11,1	33,3	0,0	18,2	np	np	0,0	0,0	np	np	np	na	na	na	na	na

3e Caractérisation de nos communautés locales de Chaudière-Appalaches : chemin parcouru depuis 2006

Zone	Municipalité	Communauté locale	1-Accroissement de la population (2006 et 2016)		2-Vivant seules chez les 65 ans et plus		3-Familles monoparentales avec au moins un enfant âgé de 0 à 18 ans		4-Inoccupés chez les 25 à 64 ans		5-Faible revenu fondé sur la MFR après impôt		6-Faible revenu fondé sur le SFR après impôt		7-Faible scolarité chez les 25 à 64 ans		8-Réparations majeures requises		9-Ménages consacrant 30 % ou plus du revenu est consacré aux frais de logement		10-Prestataires de transferts gouvernementaux		11-Prestataires d'assistance sociale		12- et 13- IDMS		14- Un indice de l'état	15- et 16- Mortalité prématurée	
			%		%		%		%		%		%		%		%		%		%		%		12- Comparaison région	13-Comparaison MRC	14- Comparaison région	15- Comparaison région	16- Comparaison MRC
	Saint-Georges excluant Saint-Philibert et Lac-Poulin	Secteur de l'hôpital ouest (Saint-Georges)	2,7		25,5		31,0		26,1		14,9		7,5		20,4		3,9		17,6		82,9		11,7		Q4-Q4	Q4-Q4	Moins avantagée	Q3 Moyen	Q3 Moyen
		Parc Pomerleau/Kennebec wood (Saint-Georges)	21,5		22,0		36,1		22,8		14,9		3,9		17,1		1,1		17,8		78,6		8,5		Q3-Q5	Q2-Q5	Moins avantagée	Q5 Très élevé	Q5 Très élevé
		Secteur de l'Église ouest (Saint-Georges)	-9,6		42,7		43,8		32,2		27,8		10,2		25,1		7,6		28,6		87,0		21,1		Q5-Q5	Q4-Q5	Moins avantagée	Q5 Très élevé	Q5 Très élevé
		Jersey Mills (Saint-Georges)	43,3		23,4		28,7		18,1		9,4		2,3		10,7		2,5		13,0		75,8		2,8		Q2-Q5	Q1-Q4	Moins avantagée	Q5 Très élevé	Q5 Très élevé
		Des Sittelles (Saint-Georges)	20,1		31,9		27,1		21,6		9,5		3,5		11,8		3,9		13,8		72,5		4,7		Q2-Q4	Q2-Q4	Plus avantagée	Q2 Faible	Q1 Très faible
		Secteur de l'école Aquarelle (Saint-Georges)	-8,1		27,3		36,7		20,2		14,4		7,2		25,1		4,7		16,0		82,6		8,8		Q4-Q5	Q3-Q4	Moins avantagée	Q3 Moyen	Q3 Moyen
		Faubourg (Saint-Georges)	-18,6		33,3		50,0		44,1		41,5		24,5		27,2		6,3		39,3		89,0		26,4		Q5-Q5	Q5-Q5	Moins avantagée	Q5 Très élevé	Q5 Très élevé
		Cité étudiante (Saint-Georges)	22,0		18,9		23,8		25,4		15,4		7,2		12,4		2,6		16,0		78,8		9,0		Q4-Q5	Q3-Q5	Moins avantagée	Q3 Moyen	Q3 Moyen
		Secteur Club rendez-vous (Saint-Georges)	-3,0		21,9		13,2		17,4		8,9		1,0		20,4		5,3		7,1		73,4		2,1		Q4-Q1	Q3-Q1	Plus avantagée	Q2 Faible	Q2 Faible
		Secteur UPA (Saint-Georges)	44,8		32,3		35,3		25,3		18,4		9,6		15,6		0,0		15,2		81,2		9,2		Q2-Q5	Q1-Q5	Dans la moyenne	Q4 Élevé	Q4 Élevé
		Saint-Philibert/Butte à Mathieu (Saint-Georges)	3,5		45,7		18,5		20,6		12,6		2,7		17,6		5,8		30,8		77,9		4,6		Q4-Q4	Q4-Q3	Moins avantagée	Q4 Élevé	Q4 Élevé
		Saint-Georges excluant Saint-Philibert et Lac-Poulin (15 communautés locales)	9,8		28,1		26,3		22,5		13,5		5,1		16,0		3,7		17,9		77,2		7,4		na	na	na	na	na
	Saint-Philibert (avec une part d'une autre municipalité pour la communauté locale)		-5,2		15,4		10,0		5,6		7,0		2,8		16,7		10,3		0,0		76,3		4,8		na	na	na	na	na
	Saint-Côme-Linière		-0,8		22,5		14,5		19,7		11,0		3,3		23,7		7,1		10,2		75,9		4,0		Q5-Q1	Q4-Q1	Dans la moyenne	Q2 Faible	Q2 Faible
	Saint-Benoît-Labre		0,9		27,1		16,7		15,4		11,9		2,5		22,9		6,7		8,5		78,3		4,8		Q4-Q3	Q3-Q2	Moins avantagée	Q5 Très élevé	Q5 Très élevé
	Saint-Éphrem-de-Beauce		-8,6		22,2		20,4		11,2		11,3		1,7		23,2		4,7		10,3		76,6		3,0		Q4-Q2	Q3-Q2	Dans la moyenne	Q2 Faible	Q2 Faible

Zone	Municipalité	Communauté locale	1-Accroissement de la population (2006 et 2016)		2-Vivant seules chez les 65 ans et plus		3-Familles monoparentales avec au moins un enfant âgé de 0 à 18 ans		4-Inoccupés chez les 25 à 64 ans		5-Faible revenu fondé sur la MFR après impôt		6-Faible revenu fondé sur le SFR après impôt		7-Faible scolarité chez les 25 à 64 ans		8-Réparations majeures requises		9-Ménages consacrant 30 % ou plus du revenu est consacré aux frais de logement		10-Prestataires de transferts gouvernementaux		11-Prestataires d'assistance sociale		12- et 13- IDMS		14- Un indice de l'état	15- et 16- Mortalité prématurée	
			%		%		%		%		%		%		%		%		%		%		%		12- Comparaison région	13-Comparaison MRC	14- Comparaison région	15- Comparaison région	16- Comparaison MRC
	Notre-Dame-des-Pins		49,8		12,9	⚑	22,2		20,1		7,9		2,1		15,2	⚑	2,4		7,9		75,2	⚑	2,7		Q3-Q4	Q2-Q4	Dans la moyenne	Q2 Faible	Q1 Très faible
	Saint-Simon-les-Mines		17,0		20,0		18,8		12,5		2,7		1,8		23,2	⚑	0,0		7,0		71,6		2,9		Q3-Q3	Q2-Q3	Plus avantagée	Imprécis	Imprécis
	Beauce-Sartigan Sartigan		8,3		26,6	⚑	24,2		21,0		12,7		4,4		17,4	⚑	4,0		16,0		76,9	⚑	6,5		na	na	na	na	na
MRC de Beauce-Sartigan			5,6	⚑	26,3	⚑	22,8		21,1		12,7		4,2		19,8	⚑	4,7		15,2		77,0	⚑	6,2		na	na	na	na	na
Région de la Chaudière-Appalaches			6,7	⚑	24,2	⚑	21,3		20,2		10,7		3,9		14,1	⚑	5,4		13,1		75,4	⚑	4,5		na	na	na	na	na
Le Québec			8,2		26,9		25,1		24,5		14,6		9,2		13,3		6,4		21,0		75,0		6,8		na	na	na	na	na

[1] : ou années qui l'entourent pour les données de santé et de bien-être.
Adapté de INSPQ, MSSS, fichier des décès, données des Centres de services scolaires, données PIJ et Statistique Canada, CO-2069, Recensement 2006. Cela ne constitue pas une approbation de ce produit par Statistique Canada.

Situation en 2016 (indicateurs)	
⚑	Situation défavorable par rapport au Québec
	Situation favorable par rapport au Québec
	Situation favorable par rapport à la région **OU** à la MRC
	Situation favorable par rapport à la région **ET** à la MRC
	Situation défavorable par rapport à la région **OU** à la MRC
	Situation défavorable par rapport à la région **ET** à la MRC
nd	Données non disponibles pour 2006
na	Non applicable pour les niveaux zones, MRC, région, Le Québec pour les indices et l'indicateur de santé

Indice de défavorisation matérielle et sociale (IDMS) en 2016



État des communautés locales (situation en 2016)	
Q1-Q2	Plus avantagées
Q3	Dans la moyenne
Q4-Q5	Moins avantagées
	Au moins un des quatre indicateurs de santé et bien-être obtient un coefficient de variation supérieur à 33,3 %, données présentées mais la prudence est de rigueur dans l'interprétation

Mortalité prématurée	
Q1	Très faible
Q2	Faible
Q3	Moyen
Q4	Élevé
Q5	Très élevé
	Imprécis (coefficient de variation supérieur à 33,3 %, données non présentées)

Quoi retenir !

Situation actuelle (en 2016)

- Trois communautés locales se distinguent et trouvent une position plus défavorable pour plusieurs indicateurs socioéconomiques et les deux indices : Secteur de l'hôpital ouest (Saint-Georges), Secteur de l'Église ouest (Saint-Georges) et Faubourg (Saint-Georges).
- Pozer (Saint-Georges)/Lac-Poulin se distingue et trouve une position plus favorable pour plusieurs indicateurs socioéconomiques et les deux indices.

TABLEAU 3.3 : Des éléments pour mesurer des vulnérabilités, pour les 26 communautés locales de la MRC de Beauce-Sartigan, écart entre 2006[1] et 2016[1]

Zone	Municipalité	Communauté locale	1-Accroissement de la population (Écart entre deux périodes)		2-Vivant seules chez les 65 ans et plus		3-Familles monoparentales avec au moins un enfant âgé de 0 à 18 ans		4-Inoccupés chez les 25 à 64 ans		5-Faible revenu fondé sur la MFR après impôt		6-Faible revenu fondé sur le SFR après impôt		7-Faible scolarité chez les 25 à 64 ans		8-Réparations majeures requises		9-Ménages consacrant 30 % ou plus du revenu est consacré aux frais de logement		10-Prestataires de transferts gouvernementaux		11-Prestataires d'assistance sociale		12- et 13- IDMS		14- Un indice de l'état	15- et 16- Mortalité prématurée	
			%		%		%		%		%		%		%		%		%		%		%		12- Comparaison région	13- Comparaison MRC	14- Comparaison région	15- Comparaison région	16- Comparaison MRC
Beauce-Sartigan Bélanger		Saint-René	4,7	A	-16,4	↓	10,0	↑	-6,1	↓	nd	nd	-11,9	↓	-11,5	↓	-3,6	↓	-11,2	↓	nd	nd	nd	nd	Stable	Stable	A	Imprécis	Imprécis
Beauce-Sartigan Bélanger		Saint-Théophile	-0,2	D	23,7	↑	5,6	↑	12,0	↑	nd	nd	-2,3	↓	-10,5	↓	-6,2	↓	-11,0	↓	nd	nd	nd	nd	Stable	Stable	Stable	A	A
Beauce-Sartigan Bélanger		Saint-Gédéon-de-Beauce	-0,1	D	-2,4	↓	9,5	↑	-8,5	↓	nd	nd	1,3	↑	-14,6	↓	1,5	↑	-4,0	↓	nd	nd	nd	nd	Stable	Stable	D	D	D
Beauce-Sartigan Bélanger		Saint-Hilaire-de-Dorset/Saint-Évariste-de-Forsyth/La Guadeloupe	5,1	A	8,5	↑	-7,1	↓	0,6	↑	nd	nd	-5,2	↓	-13,5	↓	-1,4	↓	0,0	↔	nd	nd	nd	nd	Stable	Stable	D	A	Stable
Beauce-Sartigan Bélanger		Saint-Hilaire-de-Dorset (avec deux autres municipalités pour la communauté locale)	142,4	A	20,0	↑	-50,0	↓	-20,0	↓	nd	nd	np		-27,8	↓	-33,3	↓	np		nd	nd	nd	nd	na	na	na	na	na
Beauce-Sartigan Bélanger		Saint-Évariste-de-Forsyth (avec deux autres municipalités pour la communauté locale)	22,1	A	10,5	↑	-11,4	↓	-12,3	↓	nd	nd	-4,6	↓	-16,2	↓	10,7	↑	2,7	↑	nd	nd	nd	nd	na	na	na	na	na
Beauce-Sartigan Bélanger		La Guadeloupe (avec deux autres municipalités pour la communauté locale)	-6,2	D	7,3	↑	-4,5	↓	5,9	↑	nd	nd	-5,5	↓	-11,3	↓	-2,9	↓	0,5	↑	nd	nd	nd	nd	na	na	na	na	na
Beauce-Sartigan Bélanger		Saint-Honoré-de-Shenley	-5,9	D	4,6	↑	1,4	↑	-7,6	↓	nd	nd	1,2	↑	-1,1	↓	-2,8	↓	5,6	↑	nd	nd	nd	nd	Stable	Stable	A	D	Stable
Beauce-Sartigan Bélanger		Saint-Martin	3,4	A	1,9	↑	-5,3	↓	5,5	↑	nd	nd	-1,3	↓	-9,8	↓	6,5	↑	0,7	↑	nd	nd	nd	nd	A	A	Stable	Stable	Stable
Beauce-Sartigan Bélanger		Beauce-Sartigan Bélanger	1,5	A	3,8	↑	0,4	↑	-1,2	↓	nd	nd	-1,8	↓	-10,2	↓	0,5	↑	-1,5	↓	nd	nd	nd	nd	na	na	na	na	na
Beauce-Sartigan Sartigan		Station-Famine (Saint-Georges)	1,4	A	8,0	↑	-0,5	↓	5,1	↑	nd	nd	-1,9	↓	-4,3	↓	-1,5	↓	-3,7	↓	nd	nd	nd	nd	Stable	Stable	Stable	D	D
Beauce-Sartigan Sartigan		Aubert-Gallion (Saint-Georges)	-19,2	D	-10,0	↓	12,0	↑	2,4	↑	nd	nd	-3,1	↓	0,2	↑	-3,8	↓	-2,4	↓	nd	nd	nd	nd	Stable	Stable	Stable	Imprécis	Imprécis
Beauce-Sartigan Sartigan		Saint-Jean-de-la-Lande (Saint-Georges)	0,0	D	2,4	↑	8,3	↑	-5,7	↓	nd	nd	-1,3	↓	-10,9	↓	-4,4	↓	-1,1	↓	nd	nd	nd	nd	Stable	Stable	D	Imprécis	Imprécis
Beauce-Sartigan Sartigan		Pozer (Saint-Georges)/Lac-Poulin	-11,4	D	2,2	↑	8,3	↑	-1,8	↓	nd	nd	-2,2	↓	-1,1	↓	0,8	↑	-0,3	↓	nd	nd	nd	nd	Stable	Stable	Stable	Imprécis	Imprécis

Zone	Municipalité	Communauté locale	1-Accroissement de la population (Écart entre deux périodes)		2-Vivant seules chez les 65 ans et plus		3-Familles monoparentales avec au moins un enfant âgé de 0 à 18 ans		4-Inoccupés chez les 25 à 64 ans		5-Faible revenu fondé sur la MFR après impôt		6-Faible revenu fondé sur le SFR après impôt		7-Faible scolarité chez les 25 à 64 ans		8-Réparations majeures requises		9-Ménages consacrant 30 % ou plus du revenu est consacré aux frais de logement		10-Prestataires de transferts gouvernementaux		11-Prestataires d'assistance sociale		12- et 13- IDMS		14- Un indice de l'état	15- et 16- Mortalité prématurée	
			%		%		%		%		%		%		%		%		%		%		%		12- Comparaison région	13- Comparaison MRC	14- Comparaison région	15- Comparaison région	16- Comparaison MRC
	Lac-Poulin (avec une part d'une autre municipalité pour la communauté locale)		19,1	A	33,3	↑	0,0	↔	-13,4	↓	nd	nd	np	np	-10,5	↓	0,0	↔	np	np	nd	nd	nd	nd	na	na	na	na	na
Saint-Georges excluant Saint-Philibert et Lac-Poulin		Secteur de l'hôpital ouest (Saint-Georges)	-0,8	D	-6,2	↓	-5,9	↓	-4,5	↓	nd	nd	-4,9	↓	-8,5	↓	-3,9	↓	-1,7	↓	nd	nd	nd	nd	Stable	Stable	Stable	A	A
		Parc Pomerleau/Kennebec wood (Saint-Georges)	5,4	A	5,6	↑	-0,7	↓	-2,5	↓	nd	nd	-5,3	↓	-9,9	↓	-0,4	↓	2,7	↑	nd	nd	nd	nd	Stable	Stable	Stable	D	D
		Secteur de l'Église ouest (Saint-Georges)	4,3	A	11,8	↑	9,5	↑	-5,6	↓	nd	nd	-1,3	↓	-8,0	↓	0,2	↑	-0,5	↓	nd	nd	nd	nd	Stable	Stable	Stable	Stable	Stable
		Jersey Mills (Saint-Georges)	-21,7	D	-2,9	↓	2,9	↑	-1,1	↓	nd	nd	-4,2	↓	-6,2	↓	-0,2	↓	-3,1	↓	nd	nd	nd	nd	Stable	Stable	Stable	Stable	D
		Des Sittelles (Saint-Georges)	8,2	A	-8,1	↓	2,9	↑	4,6	↑	nd	nd	0,8	↑	0,5	↑	0,2	↑	4,8	↑	nd	nd	nd	nd	Stable	Stable	Stable	Stable	A
		Secteur de l'école Aquarelle (Saint-Georges)	-3,9	D	7,6	↑	6,7	↑	-1,1	↓	nd	nd	-4,6	↓	-3,6	↓	0,1	↑	-2,2	↓	nd	nd	nd	nd	Stable	Stable	Stable	A	A
		Faubourg (Saint-Georges)	29,4	A	3,4	↑	2,8	↑	12,7	↑	nd	nd	6,4	↑	-1,7	↓	1,1	↑	6,1	↑	nd	nd	nd	nd	D	D	Stable	Stable	Stable
		Cité étudiante (Saint-Georges)	3,2	A	-9,9	↓	-10,4	↓	4,4	↑	nd	nd	-6,0	↓	-10,5	↓	-3,7	↓	-5,4	↓	nd	nd	nd	nd	D	Stable	Stable	A	A
		Secteur Club rendez-vous (Saint-Georges)	-11,4	D	11,3	↑	-4,2	↓	-0,9	↓	nd	nd	0,0	↔	-3,6	↓	3,5	↑	0,5	↑	nd	nd	nd	nd	Stable	Stable	A	A	A
		Secteur UPA (Saint-Georges)	15,7	A	-24,9	↓	5,3	↑	1,0	↑	nd	nd	4,6	↑	-0,6	↓	-4,7	↓	1,4	↑	nd	nd	nd	nd	Stable	Stable	Stable	Imprécis	Imprécis
		Saint-Philibert/Butte à Mathieu (Saint-Georges)	-11,9	D	-11,6	↓	8,2	↑	-3,3	↓	nd	nd	-3,0	↓	-8,0	↓	1,2	↑	-6,2	↓	nd	nd	nd	nd	Stable	Stable	Stable	Stable	D
		Saint-Georges excluant Saint-Philibert et Lac-Poulin (15 communautés locales)	-4,3	D	-1,8	↓	2,5	↑	0,7	↑	nd	nd	-2,4	↓	-5,3	↓	-0,9	↓	-1,5	↓	nd	nd	nd	nd	na	na	na	na	na
	Saint-Philibert (avec une part d'une autre municipalité pour la communauté locale)		2,5	A	-9,6	↓	-6,7	↓	-15,9	↓	nd	nd	-7,6	↓	-9,5	↓	-11,1	↓	-24,0	↓	nd	nd	nd	nd	na	na	na	na	na
	Saint-Côme-Linière		-1,7	D	-6,7	↓	4,2	↑	-7,8	↓	nd	nd	-1,5	↓	-15,0	↓	2,1	↑	-1,8	↓	nd	nd	nd	nd	Stable	Stable	Stable	Stable	Stable
	Saint-Benoît-Labre		0,9	A	8,3	↑	-1,5	↓	-4,9	↓	nd	nd	-2,0	↓	-8,3	↓	-2,4	↓	-1,6	↓	nd	nd	nd	nd	D	Stable	D	Stable	Stable

Zone	Municipalité	Communauté locale	1-Accroissement de la population (Écart entre deux périodes)		2-Vivant seules chez les 65 ans et plus		3-Familles monoparentales avec au moins un enfant âgé de 0 à 18 ans		4-Inoccupés chez les 25 à 64 ans		5-Faible revenu fondé sur la MFR après impôt		6-Faible revenu fondé sur le SFR après impôt		7-Faible scolarité chez les 25 à 64 ans		8-Réparations majeures requises		9-Ménages consacrant 30 % ou plus du revenu est consacré aux frais de logement		10-Prestataires de transferts gouvernementaux		11-Prestataires d'assistance sociale		12- et 13- IDMS		14- Un indice de l'état	15- et 16- Mortalité prématurée	
			%		%		%		%		%		%		%		%		%		%		%		12- Comparaison région	13- Comparaison MRC	14- Comparaison région	15- Comparaison région	16- Comparaison MRC
	Saint-Éphrem-de-Beauce		-4,5	D	-10,1	↓	8,9	↑	1,9	↑	nd	nd	-2,0	↓	-11,4	↓	-0,2	↓	1,4	↑	nd	nd	nd	nd	Stable	Stable	D	A	A
	Notre-Dame-des-Pins		14,2	A	-14,4	↓	2,2	↑	-1,9	↓	nd	nd	-1,7	↓	-3,4	↓	-7,4	↓	-9,4	↓	nd	nd	nd	nd	D	D	D	Stable	A
	Saint-Simon-les-Mines		5,8	A	20,0	↑	-9,8	↓	-9,7	↓	nd	nd	-3,5	↓	-10,1	↓	-5,4	↓	1,6	↑	nd	nd	nd	nd	A	Stable	A	Imprécis	Imprécis
	Beauce-Sartigan Sartigan		-0,4	D	-2,2	↓	3,2	↑	-0,6	↓	nd	nd	-2,4	↓	-6,6	↓	-1,0	↓	-1,7	↓	nd	nd	nd	nd	na	na	na	na	na
MRC de Beauce-Sartigan			0,1	A	-0,6	↓	2,7	↑	-0,7	↓	nd	nd	-2,3	↓	-7,5	↓	-0,8	↓	-1,6	↓	nd	nd	nd	nd	na	na	na	na	na
Région de la Chaudière-Appalaches			-2,1	D	-1,1	↓	2,2	↑	-2,3	↓	nd	nd	-2,7	↓	-5,4	↓	-1,3	↓	-1,5	↓	nd	nd	nd	nd	na	na	na	na	na
Le Québec			-1,4	D	-1,4	↓	1,1	↑	-1,5	↓	nd	nd	-3,3	↓	-3,8	↓	-1,3	↓	-1,5	↓	nd	nd	nd	nd	na	na	na	na	na

[1] : ou années qui l'entourent pour les données de santé et de bien-être.
Adapté de INSPQ, MSSS, fichier des décès, données des Centres de services scolaires, données PIJ et Statistique Canada, CO-2069 et CO-2105, Recensements 2006 et 2016. Cela ne constitue pas une approbation de ce produit par Statistique Canada.

Écart entre 2006 et 2016 pour les indicateurs	
↑	Augmentation favorable entre 2006 et 2016
↓	Diminution favorable entre 2006 et 2016
↑	Augmentation défavorable entre 2006 et 2016
↓	Diminution défavorable entre 2006 et 2016
↔	Situation stable entre 2006 et 2016
nd	Données non disponibles pour 2006, l'écart ne peut donc pas être calculé

Écart entre 2006 et 2016 pour l'accroissement, les indices et l'indicateur de santé	
A	Amélioration de la position entre 2006 et 2016
D	Détérioration de la position entre 2006 et 2016
Stable	Même position en 2006 qu'en 2016
na	Attribution d'une position aux communautés locales seulement
Imprécis	Une des deux années obtient un coefficient de variation supérieur à 33,3 %, données non présentées
	Au moins un des quatre indicateurs de santé et bien-être obtient un coefficient de variation supérieur à 33,3 %, données présentées mais la prudence est de rigueur dans l'interprétation

Quoi retenir !

Écart entre les deux périodes

- Une communauté locale se distingue et détériore sa position pour l'indice de défavorisation matérielle et sociale et pour plusieurs indicateurs socioéconomiques : Faubourg (Saint-Georges).
- La communauté locale de Saint-Gédéon-de-Beauce détériore sa position à l'indice de l'état des communautés locales et à plusieurs indicateurs socioéconomiques.
- Trois communautés locales se distinguent et améliorent leur position pour plusieurs indicateurs socioéconomiques, alors que leur position à l'indice de défavorisation (comparaison régionale), ainsi qu'à l'indice de l'état des communautés locales se retrouvent en détérioration ou en stabilité : Cité étudiante (Saint-Georges), Secteur de l'hôpital ouest (Saint-Georges) et Notre-Dame-des-Pins.

TABLEAU 3.4 : Des éléments pour mesurer des vulnérabilités : définitions

<table>
<tr><th>Nom abrégé de l'indicateur</th><th>Définition</th></tr>
<tr><td>1-Accroissement de la population entre 2006 et 2016</td><td>Écart entre la population de 2016 et celle du 2006 rapportée sur celle de 2006 et exprimée en pourcentage.</td></tr>
<tr><td>2- Personnes âgées de 65 ans et plus et vivant seules</td><td>Population âgée de 65 ans et plus et vivant seule dans un ménage privé sans personne apparentée ou personne non apparentée. La proportion est calculée parmi la population totale de 65 ans et plus.</td></tr>
<tr><td>3- Familles monoparentales (avec au moins un enfant de 0 à 18 ans)</td><td>Une famille monoparentale est un parent seul, peu importe son état matrimonial, demeurant avec au moins un enfant de 0 à 18 ans. La proportion est calculée parmi le nombre de familles de recensement avec au moins un enfant de 0 à 18 ans.</td></tr>
<tr><td>4- Inoccupation chez les 25 à 64 ans</td><td>Population non occupée, i.e. sans emploi au cours de la semaine du dimanche 1er mai au samedi 7 mai 2011, exprimé en pourcentage de la population âgée de 25 à 64 ans.</td></tr>
<tr><td>5- Faible revenu selon la mesure de faible revenu après impôt (MFR) pour 2016 seulement</td><td>Population vivant sous la Mesure de faible revenu après impôt (MFR-ApI) est un pourcentage fixe (50 %) de la médiane du revenu après impôt réajusté du ménage observée au niveau des personnes, où « rajusté » indique que les besoins du ménage sont pris en considération. L'ajustement pour les tailles du ménage correspond au fait que les besoins au niveau du ménage augmentent (basé sur l'augmentation du nombre de membres dans le ménage), bien que ces besoins n'augmentent pas toujours selon la même proportion que tout membre additionnel. Contrairement aux mesures sur le faible revenu, les MFR ne varient pas selon la taille de la région de résidence.
<table>
<tr><th></th><th>Revenu après impôt en $</th></tr>
<tr><td>1 personne</td><td>22 133</td></tr>
<tr><td>2 personnes</td><td>31 301</td></tr>
<tr><td>3 personnes</td><td>38 335</td></tr>
<tr><td>4 personnes</td><td>44 266</td></tr>
<tr><td>5 personnes</td><td>49 491</td></tr>
<tr><td>6 personnes</td><td>54 215</td></tr>
<tr><td>7 personnes</td><td>58 558</td></tr>
</table></td></tr>
<tr><td>6- Faible revenu selon le seuil de faible revenu après impôt (SFR)</td><td>Les seuils de faible revenu (SFR) après impôt, sont des limites de revenu en deçà duquel une famille est susceptible de consacrer une part plus importante de son revenu à l'achat de nécessités comme la nourriture, le logement et l'habillement qu'une famille moyenne. L'approche consiste essentiellement à estimer un seuil de revenu à partir duquel on s'attend à ce que les familles dépensent 20 points de plus que la famille moyenne pour l'alimentation, le logement et l'habillement. La population utilisée est celle vivant en ménages privés. Les seuils varient selon sept tailles de famille et cinq centres de population. Dans la région, seuls ces trois centres existent :
<table>
<tr><th>Taille des centres de population</th><th>Taille de la famille</th><th>Revenu $ en 2005</th><th>Revenu $ en 2015</th></tr>
<tr><td rowspan="7">Régions rurales</td><td>1 personne</td><td>11 264</td><td>13 335</td></tr>
<tr><td>2 personnes</td><td>13 709</td><td>16 230</td></tr>
<tr><td>3 personnes</td><td>17 071</td><td>20 211</td></tr>
<tr><td>4 personnes</td><td>21 296</td><td>25 213</td></tr>
<tr><td>5 personnes</td><td>24 251</td><td>28 711</td></tr>
<tr><td>6 personnes</td><td>26 895</td><td>31 841</td></tr>
<tr><td>7 personnes ou plus</td><td>29 539</td><td>34 972</td></tr>
<tr><td rowspan="7">Moins de 30 000 habitants</td><td>1 personne</td><td>12 890</td><td>15 261</td></tr>
<tr><td>2 personnes</td><td>15 690</td><td>18 576</td></tr>
<tr><td>3 personnes</td><td>19 535</td><td>23 129</td></tr>
<tr><td>4 personnes</td><td>24 373</td><td>28 856</td></tr>
<tr><td>5 personnes</td><td>27 754</td><td>32 859</td></tr>
<tr><td>6 personnes</td><td>30 780</td><td>36 441</td></tr>
<tr><td>7 personnes ou plus</td><td>33 806</td><td>40 024</td></tr>
<tr><td rowspan="7">Grands centres de population urbains : population comptant entre 100 000 et 499 999 personnes</td><td>1 personne</td><td>14 562</td><td>17 240</td></tr>
<tr><td>2 personnes</td><td>17 723</td><td>20 982</td></tr>
<tr><td>3 personnes</td><td>22 069</td><td>26 128</td></tr>
<tr><td>4 personnes</td><td>27 532</td><td>32 596</td></tr>
<tr><td>5 personnes</td><td>31 351</td><td>37 118</td></tr>
<tr><td>6 personnes</td><td>34 769</td><td>41 165</td></tr>
<tr><td>7 personnes ou plus</td><td>38 187</td><td>45 211</td></tr>
</table></td></tr>
</table>

Nom abrégé de l'indicateur	Définition
7- Faible scolarité chez les 25 à 64 ans	Population n'ayant pas obtenu de certificat, diplôme ou grade parmi les 25 ans à 64 ans.
8- Réparations majeures requises (parmi les logements privés)	Fait référence aux besoins de réparation du logement. Cette notion ne comprend pas les rénovations désirées ni les ajouts. La catégorie « réparations majeures requises » comprend les logements qui ont besoin de réparations majeures, tels que les logements où la plomberie ou l'installation électrique est défectueuse, et les logements qui ont besoin de réparations structurelles aux murs, sols ou plafonds.
9- Ménages consacrant 30 % ou plus aux frais de logement	Pourcentage du revenu mensuel total moyen d'un ménage consacré aux dépenses liées au logement. Ces dépenses comprennent le prix du loyer (pour les locataires) ou le paiement de l'hypothèque, l'impôt foncier et les frais de condominium (pour les propriétaires) ainsi que les frais d'électricité, de chauffage, de services municipaux, etc. On obtient ce pourcentage en divisant le montant total des dépenses liées au logement par le revenu mensuel total du ménage et en multipliant le résultat par 100. La population dans la catégorie 30 % ou plus est présentée parmi la population des logements non agricoles occupés par leur propriétaire ou par un locataire.
10- Prestataires de transferts gouvernementaux pour 2016 seulement	Les personnes reçoivent des prestations en espèces versées par l'administration fédérale, les provinces, les territoires ou les municipalités au cours de la période de référence. Sont inclus : la pension de la Sécurité de la vieillesse, Supplément de revenu garanti, Allocation au survivant, les prestations de retraite, d'invalidité et au survivant du Régime de pensions du Canada ou du Régime de rentes du Québec; les prestations d'assurance-emploi et du Régime québécois d'assurance parentale; les prestations pour enfants de programmes fédéraux et provinciaux; les prestations d'assistance sociale; les indemnités pour accidents du travail; la prestation fiscale pour le revenu de travail; les crédits pour la taxe sur les produits et les services et la taxe de vente harmonisée; autre revenu provenant de sources publiques. La proportion est calculée parmi la population de 15 ans et plus vivant dans les ménages privés.
11- Prestataires de l'assistance sociale pour 2016 seulement	Les personnes reçoivent des prestations en espèces versées par l'administration fédérale, les provinces, les territoires ou les municipalités au cours de la période de référence. Sont inclus seulement les prestations d'assistance sociale pour cet indicateur. Le taux est calculé parmi la population de 18 à 64 ans.
12- Indice de défavorisation matérielle et sociale, lorsque comparées aux <u>236 communautés locales</u>	Réfère à la défavorisation matérielle : une privation des biens et commodités de la vie courante (mesurée par les indicateurs : revenu moyen, inoccupation et faible scolarité) et à la défavorisation sociale : la fragilité du réseau social (mesurée par les indicateurs : familles monoparentales, personnes séparées divorcées, veuves et personnes vivant seules). Les indicateurs sont ajustés en fonction de l'âge et du sexe (sauf familles monoparentales) et sont distribués en fonction de 20 % de la population. C'est donc la position relative de la communauté locale lorsqu'elle est comparée aux 236 communautés locales de la région.
13- Indice de défavorisation matérielle et sociale , lorsque comparées aux <u>26 communautés locales</u>	Réfère à la défavorisation matérielle : une privation des biens et commodités de la vie courante (mesurée par les indicateurs : revenu moyen, inoccupation et faible scolarité) et à la défavorisation sociale : la fragilité du réseau social (mesurée par les indicateurs : familles monoparentales, personnes séparées, divorcées, ou veuves et personnes vivant seules) Les indicateurs sont ajustés en fonction de l'âge et du sexe (sauf familles monoparentales) et sont distribués en fonction de 20 % de la population. C'est donc la position relative de la communauté locale lorsqu'elle est comparée aux 26 communautés locales de la MRC.
12 et 13- Indice de défavorisation matérielle et sociale : légende pour les deux comparaisons	**Indice de défavorisation matérielle et sociale** 

<table>
<tr><th>Nom abrégé de l’indicateur</th><th>Définition</th></tr>
<tr><td>14- Un indice de l’état des communautés locales, lorsque comparées aux <u>236 communautés locales</u></td><td>Réfère à la défavorisation matérielle : une privation des biens et commodités de la vie courante (mesurée par les indicateurs : revenu moyen, inoccupation et faible scolarité) et à la défavorisation sociale : la fragilité du réseau social (mesurée par les indicateurs : familles monoparentales, personnes séparées divorcées, veuves et personnes vivant seules).
S’ajoutent les quatre indicateurs de santé et bien-être : Mortalité totale, Mortalité prématurée, Signalements retenus et EHDAA.
Les indicateurs sont ajustés en fonction de l'âge et du sexe (sauf familles monoparentales, signalements retenus et EHDAA) et sont distribués en fonction de 20 % de la population
C'est donc la position relative de la communauté locale lorsque qu'elle est comparée aux 236 communautés locales de la région. Cet indice répartit les communautés locales en trois catégories : plus avantagées, dans la moyenne et moins avantagées.
<table>
<tr><th colspan="2">État des communautés locales
(situation actuelle)</th></tr>
<tr><td>Q1-Q2</td><td>Plus avantagées</td></tr>
<tr><td>Q3</td><td>Dans la moyenne</td></tr>
<tr><td>Q4-Q5</td><td>Moins avantagées</td></tr>
<tr><td></td><td>Au moins un des quatre indicateurs de santé et bien-être obtient un coefficient de variation supérieur à 33,3 %</td></tr>
</table></td></tr>
<tr><td>15- Mortalité prématurée (comparaison région)</td><td>La mortalité prématurée est considérée comme un indicateur global de la santé de la population. « Elle concerne tous les décès survenant avant 75 ans et représente environ 50 % de tous les décès au Québec. On qualifie ces décès de prématurés, car ils surviennent à un âge relativement jeune si l'on considère que l'espérance de vie moyenne à la naissance au Québec entre 2013 et 2017 s'élève à 80,4 ans chez les hommes et à 84,2 ans chez les femmes » (Infocentre de santé publique, 2020).
La population de référence est issue du recensement de 2016.
Pour obtenir une meilleure comparaison entre les territoires, le taux est ajusté selon les groupes d’âge suivants : 0 à 24 ans, 24 à 44 ans, 45 à 64 ans et 65 à 74 ans, ainsi que selon le sexe.
Les taux sont calculés sur une population de 100 000 personnes.
Les taux sont répartis en quintile en fonction de la population et distribués pour les 236 communautés locales de la région. C’est donc la position relative d’une communauté selon la position des 236 autres.</td></tr>
<tr><td>16- Mortalité prématurée (comparaison MRC)</td><td>La mortalité prématurée est considérée comme un indicateur global de la santé de la population. « Elle concerne tous les décès survenant avant 75 ans et représente environ 50 % de tous les décès au Québec. On qualifie ces décès de prématurés, car ils surviennent à un âge relativement jeune si l'on considère que l'espérance de vie moyenne à la naissance au Québec entre 2013 et 2017 s'élève à 80,4 ans chez les hommes et à 84,2 ans chez les femmes » (Infocentre de santé publique, 2020).
La population de référence est issue du recensement de 2016.
Pour obtenir une meilleure comparaison entre les territoires, le taux est ajusté selon les groupes d’âge suivants : 0 à 24 ans, 24 à 44 ans, 45 à 64 ans et 65 à 74 ans, ainsi que selon le sexe.
Les taux sont calculés sur une population de 100 000 personnes.
Les taux sont répartis en quintile en fonction de la population et distribués pour les communautés locales de la MRC. C’est donc la position relative d’une communauté selon la position des autres de la MRC.</td></tr>
</table>

Adapté de Statistique Canada, Dictionnaires des recensements et INSPQ, Infocentre de santé publique. Cela ne constitue pas une approbation du produit par Statistique Canada.

Section 4 : Données détaillées des indicateurs démographiques et socioéconomiques (données brutes)

En bref,

- Cette section comporte 118 tableaux touchant les thématiques de population, familles, ménages, logements, travail, revenu et scolarité. Les indicateurs sont ventilés parfois par groupe d'âge, par genre, ou pour certaines catégories d'un même indicateur.
- Des outils d'analyse comme des clignotants de couleurs, des drapeaux et des flèches soutiennent l'analyse et sont identifiés à partir des proportions, des taux, des moyennes ou des médianes.
- Les hachures aident à l'analyse et sont obtenus à partir des nombres.
- Des légendes sous les tableaux expliquent davantage ces outils d'aide à l'analyse.
- Les constats de cette page sont tirés de l'analyse des proportions, des taux, des moyennes ou des médianes de la MRC en comparaison avec le Québec.

Situation actuelle (en 2016)

1. **Démographie**
   - Croissance démographique pour environ la moitié des communautés locales (14/26).
2. **Familles et composition des ménages**
   - Les indicateurs de personnes vivant seules et des familles ne se distinguent pas pour la majorité des communautés locales, elles se situent pour une partie des communautés locales défavorablement et une autre partie favorablement.
3. **Logements**
   - Présence plus marquée de logements occupés par le propriétaire.
   - Déménagements moins présents (5 ans).
   - Présence moins marquée de logements de taille insuffisante.
   - Ménages consacrant 30 % ou plus du revenu au logement moins présents, tant chez les propriétaires que les locataires.
   - Valeurs moyennes des logements propriétaires inférieures.
4. **Travail**
   - Présence moins marquée de personnes sans emploi (15 à 24 ans et les hommes et les femmes de 15 à 64 ans).
   - Proportions supérieures de personnes ayant un emploi dans la même MRC que leur domicile.
5. **Revenu et scolarité**
   - Revenu moyen inférieur chez les 65 ans et plus (hommes et femmes).
   - Présence moins marquée de personnes connaissant l'anglais et le français.
   - Présence plus marquée de personnes sans diplôme pour les adultes de 25 à 64 ans et les aînés, tant les hommes que les femmes.
   - Présence moins marquée de personnes (tant les hommes que les femmes) avec un niveau universitaire (BACC et plus).
6. **Faible revenu**
   - Présence moins marquée de communautés locales en situation de faible revenu (selon le SFR).

Ces brefs constats sont réalisés en comparant les proportions, les taux, les moyennes ou les médianes de la MRC avec celles du Québec et sont observés pour une majorité des communautés locales (80 % ou plus) de la MRC. Certains indicateurs se démarquent pour quelques communautés locales, alors que quelques communautés locales se démarquent pour plusieurs indicateurs. Ces constats n'en tiennent pas compte. Il est suggéré de regarder les tableaux détaillés, ainsi que la section quelques faits saillants qui décrit la situation sous un autre angle pour obtenir un portrait plus précis d'un indicateur ou d'une communauté locale particulière.

Écart entre 2006 et 2016

1. **Démographie**
   - Décroissances des 12 à 17 ans et des 18 à 24 ans.
   - Croissances de la population âgée, particulièrement les 65 à 74 ans.
2. **Familles et composition des ménages**
   - Augmentations des proportions de personnes de 15 à 64 ans vivant seules.
3. **Logements**
   - Augmentations des valeurs des logements propriétaires.
   - Augmentations du coût moyen des logements locataires.
4. **Travail**
   - Augmentations des personnes ayant un emploi dans la même MRC que leur résidence.
   - Diminutions des proportions de femmes de 25 à 64 ans sans emploi.
5. **Revenu et scolarité**
   - Augmentations des revenus moyens (tous les âges pour les hommes et les femmes) et des revenus médians des personnes (hommes et femmes) et des familles.
   - Diminutions des proportions de personnes sans diplôme (particulièrement les femmes adultes de 25 à 64 ans, les hommes et les femmes de 25 à 44 ans et les hommes et les femmes de 65 ans et plus).
   - Augmentations des proportions de personnes ayant un diplôme universitaire (BACC et plus).
   - Augmentations des proportions de personnes connaissant les deux langues officielles.
6. **Faible revenu**
   - Diminutions des proportions de personnes vivant sous le SFR.

Ces brefs constats ressortent de l'évaluation de l'écart entre les deux périodes pour les proportions, les taux, les moyennes ou les médianes. Elles concernent une majorité de communautés locales (80 % ou plus) de la MRC. Certains indicateurs se démarquent pour quelques communautés locales, alors que quelques communautés locales se démarquent pour plusieurs indicateurs. Ces constats n'en tiennent pas compte. Il est suggéré de regarder les tableaux détaillés, ainsi que la section quelques faits saillants qui décrit la situation sous un autre angle pour obtenir un portrait plus précis d'un indicateur ou d'une communauté locale particulière.

TABLEAU 4.1 : Population et taux d'accroissement, pour les 26 communautés locales de la MRC de Beauce-Sartigan, en 2006, en 2011, en 2016 et l'écart entre 2006 et 2011, 2011 et 2016 et 2006 et 2016

Zone	Municipalité	Communauté locale	2006	2011	**2016**	Écart entre 2006 et 2011 (5 ans)		Écart entre 2011 et 2016 (5 ans)		**Écart entre 2006 et 2016 (10 ans)**	
			Nombre	Nombre	**Nombre**	Taux d'accroissement en %		Taux d'accroissement en %		**Taux d'accroissement en %**	
Beauce-Sartigan Bélanger	Saint-René		610	660	**745**	8,2		12,9		**22,1**	
	Saint-Théophile		780	745	**710**	-4,5		-4,7		**-9,0**	
	Saint-Gédéon-de-Beauce		2 355	2 280	**2 205**	-3,2		-3,3		**-6,4**	
		Saint-Hilaire-de-Dorset/Saint-Évariste-de-Forsyth/La Guadeloupe	2 510	2 360	**2 340**	-6,0		-0,8		**-6,8**	
	Saint-Hilaire-de-Dorset (avec deux autres municipalités pour la communauté locale)		105	50	**95**	-52,4		90,0		**-9,5**	
	Saint-Évariste-de-Forsyth (avec deux autres municipalités pour la communauté locale)		650	525	**540**	-19,2		2,9		**-16,9**	
	La Guadeloupe (avec deux autres municipalités pour la communauté locale)		1 755	1 785	**1 705**	1,7		-4,5		**-2,8**	
	Saint-Honoré-de-Shenley		1 640	1 610	**1 485**	-1,8		-7,8		**-9,5**	
	Saint-Martin		2 540	2 465	**2 475**	-3,0		0,4		**-2,6**	
	Beauce-Sartigan Bélanger		10 435	10 120	**9 965**	-3,0		-1,5		**-4,5**	
Beauce-Sartigan Sartigan		Station-Famine (Saint-Georges)	4 180	4 330	**4 545**	3,6		5,0		**8,7**	
		Aubert-Gallion (Saint-Georges)	1 450	1 685	**1 635**	16,2		-3,0		**12,8**	
		Saint-Jean-de-la-Lande (Saint-Georges)	1 045	1 025	**1 005**	-1,9		-2,0		**-3,8**	
		Pozer (Saint-Georges)/Lac-Poulin	2 010	2 270	**2 305**	12,9		1,5		**14,7**	
	Lac-Poulin (avec une part d'une autre municipalité pour la communauté locale)		135	130	**150**	-3,7		15,4		**11,1**	
	nt Saint-	Secteur de l'hôpital ouest (Saint-Georges)	2 020	2 055	**2 075**	1,7		1,0		**2,7**	

Zone	Municipalité	Communauté locale	2006	2011	**2016**	Écart entre 2006 et 2011 (5 ans)		Écart entre 2011 et 2016 (5 ans)		**Écart entre 2006 et 2016 (10 ans)**	
			Nombre	Nombre	**Nombre**	Taux d'accroissement en %		Taux d'accroissement en %		**Taux d'accroissement en %**	
		Parc Pomerleau/Kennebec wood (Saint-Georges)	1 655	1 780	**2 010**	7,6		12,9		**21,5**	
		Secteur de l'Église ouest (Saint-Georges)	1 985	1 845	**1 795**	-7,1		-2,7		**-9,6**	
		Jersey Mills (Saint-Georges)	2 705	3 545	**3 875**	31,1		9,3		**43,3**	
		Des Sittelles (Saint-Georges)	2 235	2 360	**2 685**	5,6		13,8		**20,1**	
		Secteur de l'école Aquarelle (Saint-Georges)	1 860	1 820	**1 710**	-2,2		-6,0		**-8,1**	
		Faubourg (Saint-Georges)	2 450	1 880	**1 995**	-23,3		6,1		**-18,6**	
		Cité étudiante (Saint-Georges)	1 860	2 025	**2 270**	8,9		12,1		**22,0**	
		Secteur Club rendez-vous (Saint-Georges)	1 490	1 555	**1 445**	4,4		-7,1		**-3,0**	
		Secteur UPA (Saint-Georges)	905	1 020	**1 310**	12,7		28,4		**44,8**	
		Saint-Philibert/Butte à Mathieu (Saint-Georges)	2 295	2 475	**2 375**	7,8		-4,0		**3,5**	
		Saint-Georges excluant Saint-Philibert et Lac-Poulin (15 communautés locales)	29 615	31 670	**32 510**	6,9		2,7		**9,8**	
	Saint-Philibert (avec une part d'une autre municipalité pour la communauté locale)		385	370	**365**	-3,9		-1,4		**-5,2**	
	Saint-Côme-Linière		3 260	3 275	**3 235**	0,5		-1,2		**-0,8**	
	Saint-Benoît-Labre		1 615	1 615	**1 630**	0,0		0,9		**0,9**	
	Saint-Éphrem-de-Beauce		2 625	2 570	**2 400**	-2,1		-6,6		**-8,6**	
	Notre-Dame-des-Pins		1 065	1 230	**1 595**	15,5		29,7		**49,8**	
	Saint-Simon-les-Mines		470	495	**550**	5,3		11,1		**17,0**	
	Beauce-Sartigan Sartigan		39 175	40 855	**42 440**	4,3		3,9		**8,3**	

Zone	Municipalité	Communauté locale	2006	2011	**2016**	Écart entre 2006 et 2011 (5 ans)		Écart entre 2011 et 2016 (5 ans)		**Écart entre 2006 et 2016 (10 ans)**	
			Nombre	Nombre	**Nombre**	Taux d'accroissement en %		Taux d'accroissement en %		**Taux d'accroissement en %**	
MRC de Beauce-Sartigan			49 610	50 975	**52 410**	2,8		2,8		**5,6**	
Région de la Chaudière-Appalaches			393 665	410 800	**420 085**	4,4		2,3		**6,7**	
Le Québec			7 546 130	7 903 000	**8 164 360**	4,7		3,3		**8,2**	

Les données peuvent légèrement différer de celles publiées dans la 2e édition, parce qu'elles proviennent d'une autre compilation. Les arrondissements aléatoires peuvent avoir été différents.
Adapté de Statistique Canada, CO-2069, Recensements 2006, 2011 et 2016. Cela ne constitue pas une approbation de ce produit par Statistique Canada.

Situation entre 2006 et 2011, entre 2011 et 2016 et entre 2006 et 2016	
	Situation défavorable par rapport au Québec
	Proportion supérieure à celle du Québec mais dont le sens n'est pas jugé
	Situation favorable par rapport au Québec ou proportion inférieure à celle du Québec mais dont le sens n'est pas jugé
	Situation favorable par rapport à la région **OU** à la MRC
	Situation favorable par rapport à la région **ET** à la MRC
	Situation défavorable par rapport à la région **OU** à la MRC
	Situation défavorable par rapport à la région **ET** à la MRC
	Proportion supérieure à la région **OU** à la MRC mais dont le sens n'est pas jugé
	Proportion supérieure à la région **ET** à la MRC mais dont le sens n'est pas jugé

Écart entre 2006 et 2016	
↑	Augmentation favorable entre 2006 et 2016
↓	Diminution favorable entre 2006 et 2016
↑	Augmentation défavorable entre 2006 et 2016
↓	Diminution défavorable entre 2006 et 2016
↔	Situation stable entre 2006 et 2016
↑	Augmentation entre 2006 et 2016 mais dont le sens n'est pas jugé
↓	Diminution entre 2006 et 2016 mais dont le sens n'est pas jugé

Quoi retenir !

Situation actuelle

- La communauté locale la moins populeuse, Saint-Simon-les-Mines, compte 550 habitants alors que la plus populeuse, Station-Famine (Saint-Georges), dénombre 4 545 habitants. La moyenne de population de l'ensemble des communautés locales de la MRC se situe ainsi à 2 015.

Écart entre 2006 et 2016

- Environ la moitié des communautés locales (14/26) sont en croissance de population et l'autre moitié; en décroissance (12/26), pour un accroissement moyen de 5,6 % sur 10 ans pour la MRC.
- Les communautés locales suivantes connaissent une croissance de population plus marquée (20 % et plus) : Notre-Dame-des-Pins, Secteur UPA (Saint-Georges), Jersey Mills (Saint-Georges), Saint-René, Parc Pomerleau/Kennebec Wood (Saint-Georges), Cité étudiante (Saint-Georges).

GRAPHIQUE 4.1 : Accroissement de la population, pour les 26 communautés locales de la MRC de Beauce-Sartigan, entre 2006 et 2011, entre 2011 et 2016 et entre 2006 et 2016

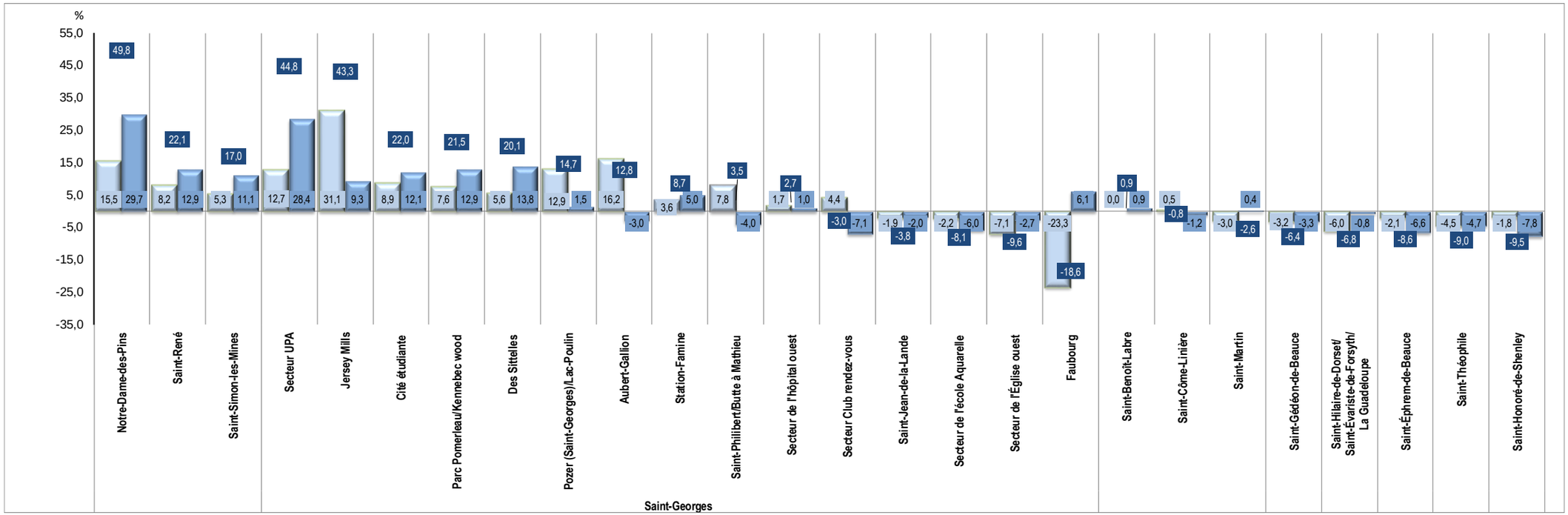

Adapté de Statistique Canada, CO-2069, Recensements 2006, 2011 et 2016. Cela ne constitue pas une approbation de ce produit par Statistique Canada.
Production : CISSS de Chaudière-Appalaches, Équipe de planification, vigie, surveillance et soutien méthodologique, 2020

TABLEAU 4.2 : Population et répartition dans la MRC, superficie et densité, pour les 26 communautés locales de la MRC de Beauce-Sartigan, en 2006, en 2016 et l'écart entre 2006 et 2016

Zone	Municipalité	Communauté locale	2006 et 2016	2006				**2016**				Écart entre 2006 et 2016		
			Superficie	Population	Répartition de la population dans la MRC	Densité		**Population**	**Répartition de la population dans la MRC**	**Densité**		Population	Densité	
			km²	Nombre	%	Habitants au km²		**Nombre**	**%**	**Habitants au km²**		Nombre	Habitants au km²	
Beauce-Sartigan Bélanger	Saint-René		61,5	610	1,2	9,9		**745**	**1,4**	**12,1**		135	2,2	↑
Beauce-Sartigan Bélanger	Saint-Théophile		428,3	780	1,6	1,8		**710**	**1,4**	**1,7**		-70	-0,2	↓
Beauce-Sartigan Bélanger	Saint-Gédéon-de-Beauce		197,5	2 355	4,7	11,9		**2 205**	**4,2**	**11,2**		-150	-0,8	↓
Beauce-Sartigan Bélanger		Saint-Hilaire-de-Dorset/Saint-Évariste-de-Forsyth/La Guadeloupe	331,0	2 510	5,1	7,6		**2 340**	**4,5**	**7,1**		-170	-0,5	↓
Beauce-Sartigan Bélanger	Saint-Hilaire-de-Dorset (avec deux autres municipalités pour la communauté locale)		187,1	105	0,2	0,6		**95**	**0,2**	**0,5**		-10	-0,1	↓
Beauce-Sartigan Bélanger	Saint-Évariste-de-Forsyth (avec deux autres municipalités pour la communauté locale)		110,9	650	1,3	5,9		**540**	**1,0**	**4,9**		-110	-1,0	↓
Beauce-Sartigan Bélanger	La Guadeloupe (avec deux autres municipalités pour la communauté locale)		32,9	1 755	3,5	53,3		**1 705**	**3,3**	**51,8**		-50	-1,5	↓
Beauce-Sartigan Bélanger	Saint-Honoré-de-Shenley		134,0	1 640	3,3	12,2		**1 485**	**2,8**	**11,1**		-155	-1,2	↓
Beauce-Sartigan Bélanger	Saint-Martin		118,1	2 540	5,1	21,5		**2 475**	**4,7**	**21,0**		-65	-0,6	↓
Beauce-Sartigan Bélanger	Beauce-Sartigan Bélanger		1 270,4	10 435,0	21,0	8,2		**9 965**	**19,0**	**7,8**		-470	-0,4	↓
Beauce-Sartigan Sartigan		Station-Famine (Saint-Georges)	15,6	4 180	8,4	268,5		**4 545**	**8,7**	**292,0**		365	23,4	↑
Beauce-Sartigan Sartigan		Aubert-Gallion (Saint-Georges)	36,7	1 450	2,9	39,5		**1 635**	**3,1**	**44,6**		185	5,0	↑
Beauce-Sartigan Sartigan		Saint-Jean-de-la-Lande (Saint-Georges)	62,2	1 045	2,1	16,8		**1 005**	**1,9**	**16,2**		-40	-0,6	↓
Beauce-Sartigan Sartigan		Pozer (Saint-Georges)/Lac-Poulin	6,8	2 010	4,1	297,3		**2 305**	**4,4**	**340,9**		295	43,6	↑
Beauce-Sartigan Sartigan	Lac-Poulin (avec une part d'une autre municipalité pour la communauté locale)		0,9	135	0,3	150,0		**150**	**0,3**	**166,7**		15	16,7	↑

Zone	Municipalité	Communauté locale	2006 et 2016	2006				**2016**				Écart entre 2006 et 2016		
			Superficie	Population	Répartition de la population dans la MRC	Densité		**Population**	**Répartition de la population dans la MRC**	**Densité**		Population	Densité	
			km²	Nombre	%	Habitants au km²		**Nombre**	**%**	**Habitants au km²**		Nombre	Habitants au km²	
	Saint-Georges excluant Saint-Philibert et Lac-Poulin	Secteur de l'hôpital ouest (Saint-Georges)	1,1	2 020	4,1	1 801,5		**2 075**	**4,0**	**1 850,5**		55	49,1	↑
		Parc Pomerleau/Kennebec wood (Saint-Georges)	0,8	1 655	3,3	2 105,1		**2 010**	**3,8**	**2 556,6**		355	451,5	↑
		Secteur de l'Église ouest (Saint-Georges)	0,7	1 985	4,0	2 727,0		**1 795**	**3,4**	**2 466,0**		-190	-261,0	↓
		Jersey Mills (Saint-Georges)	13,9	2 705	5,5	195,2		**3 875**	**7,4**	**279,6**		1 170	84,4	↑
		Des Sittelles (Saint-Georges)	3,2	2 235	4,5	693,7		**2 685**	**5,1**	**833,4**		450	139,7	↑
		Secteur de l'école Aquarelle (Saint-Georges)	0,7	1 860	3,7	2 519,3		**1 710**	**3,3**	**2 316,1**		-150	-203,2	↓
		Faubourg (Saint-Georges)	0,7	2 450	4,9	3 340,6		**1 995**	**3,8**	**2 720,2**		-455	-620,4	↓
		Cité étudiante (Saint-Georges)	5,6	1 860	3,7	333,6		**2 270**	**4,3**	**407,2**		410	73,5	↑
		Secteur Club rendez-vous (Saint-Georges)	37,1	1 490	3,0	40,2		**1 445**	**2,8**	**39,0**		-45	-1,2	↓
		Secteur UPA (Saint-Georges)	1,8	905	1,8	502,7		**1 310**	**2,5**	**727,7**		405	225,0	↑
		Saint-Philibert/Butte à Mathieu (Saint-Georges)	70,5	2 295	4,6	32,6		**2 375**	**4,5**	**33,7**		80	1,1	↑
		Saint-Georges excluant Saint-Philibert et Lac-Poulin (15 communautés locales)	257,3	29 615	59,7	115,1		**32 510**	**62,0**	**126,3**		2 895	11,3	↑
	Saint-Philibert (avec une part d'une autre municipalité pour la communauté locale)		57,2	385	0,8	6,7		**365**	**0,7**	**6,4**		-20	-0,3	↓
	Saint-Côme-Linière		150,7	3 260	6,6	21,6		**3 235**	**6,2**	**21,5**		-25	-0,2	↓
	Saint-Benoît-Labre		85,6	1 615	3,3	18,9		**1 630**	**3,1**	**19,0**		15	0,2	↑
	Saint-Éphrem-de-Beauce		118,9	2 625	5,3	22,1		**2 400**	**4,6**	**20,2**		-225	-1,9	↓
	Notre-Dame-des-Pins		24,1	1 065	2,1	44,2		**1 595**	**3,0**	**66,1**		530	22,0	↑
	Saint-Simon-les-Mines		47,5	470	0,9	9,9		**550**	**1,0**	**11,6**		80	1,7	↑

Zone	Municipalité	Communauté locale	2006 et 2016	2006				**2016**				Écart entre 2006 et 2016		
			Superficie	Population	Répartition de la population dans la MRC	Densité		**Population**	**Répartition de la population dans la MRC**	**Densité**		Population	Densité	
			km²	Nombre	%	Habitants au km²		**Nombre**	**%**	**Habitants au km²**		Nombre	Habitants au km²	
	Beauce-Sartigan	Sartigan	742,2	39 175	79,0	52,8	⚑	**42 440**	**81,0**	**57,2**	⚑	3 265	4,4	↑
MRC de Beauce-Sartigan			2 012,6	49 610	100,0	24,6	⚑	**52 410**	**100,0**	**26,0**	⚑	2 800	1,4	↑
Région de la Chaudière-Appalaches			14 964,2	393 665	na	26,3	⚑	**420 085**	**na**	**28,1**	⚑	26 420	1,8	↑
Le Québec			1 356 625,3	7 546 130	na	5,6		**8 164 360**	**na**	**6,0**		618 230	0,5	↑

Adapté de Statistique Canada, CO-2069, Recensements 2006 et 2016. Cela ne constitue pas une approbation de ce produit par Statistique Canada.

Situation en 2006 et en 2016	
⚑	Situation défavorable par rapport au Québec
⚑	Proportion supérieure à celle du Québec mais dont le sens n'est pas jugé
	Situation favorable par rapport au Québec ou proportion inférieure à celle du Québec mais dont le sens n'est pas jugé
	Situation favorable par rapport à la région **OU** à la MRC
	Situation favorable par rapport à la région **ET** à la MRC
	Situation défavorable par rapport à la région **OU** à la MRC
	Situation défavorable par rapport à la région **ET** à la MRC
	Proportion supérieure à la région **OU** à la MRC mais dont le sens n'est pas jugé
	Proportion supérieure à la région **ET** à la MRC mais dont le sens n'est pas jugé
na	Non applicable

Écart entre 2006 et 2016	
↑	Augmentation favorable entre 2006 et 2016
↓	Diminution favorable entre 2006 et 2016
↑	Augmentation défavorable entre 2006 et 2016
↓	Diminution défavorable entre 2006 et 2016
↔	Situation stable entre 2006 et 2016
↑	Augmentation entre 2006 et 2016 mais dont le sens n'est pas jugé
↓	Diminution entre 2006 et 2016 mais dont le sens n'est pas jugé

Quoi retenir !

Situation actuelle (en 2016)

- La Ville de Saint-Georges compte 60 % de la population de la MRC. Les autres communautés locales constituent des municipalités regroupant entre 1 % et 6 % de la population de la MRC.
- La densité de population varie de 1,7 habitants au km² pour Saint-Théophile à 2 720,2 pour Faubourg (Saint-Georges).
- Même si la plupart des communautés locales sont plus densément peuplées que la moyenne du Québec, environ la moitié des communautés locales sont moins denses que la moyenne régionale ou que celle de la MRC.
- Pour la zone Bélanger, presque la totalité des communautés locales ont connu une diminution de leur densité.
- La densité du Québec est un comparatif assez particulier puisque les zones du nord peu habitées, ainsi que des grandes villes font partie de cet ensemble.

Écart entre 2006 et 2016

- Environ la moitié des communautés locales ont vu augmenter leur densité de population.
- Pour l'écart entre les deux années, la densité et la croissance de population vont toujours dans le même sens étant donné que la superficie du territoire est la même pour les deux années, car le découpage de 2016 a été utilisé.

TABLEAU 4.3 : Population habitant un centre de population, pour les 26 communautés locales de la MRC de Beauce-Sartigan, en 2006, en 2016 et l'écart entre 2006 et 2016

Zone	Municipalité	Communauté locale	2006				**2016**				Écart 2006-2016		
			Habitant un centre de population				**Habitant un centre de population**				Habitant un centre de population		
			Nombre	Nombre	%		**Nombre**	**Nombre**	**%**		Nombre	Point de %	
Beauce-Sartigan Bélanger	Saint-René		0	610	0,0		**0**	**745**	**0,0**		0	0,0	↔
Beauce-Sartigan Bélanger	Saint-Théophile		0	780	0,0		**0**	**710**	**0,0**		0	0,0	↔
Beauce-Sartigan Bélanger	Saint-Gédéon-de-Beauce		1 795	2 355	76,2		**1 540**	**2 205**	**69,8**		-255	-6,4	↓
Beauce-Sartigan Bélanger		Saint-Hilaire-de-Dorset/Saint-Évariste-de-Forsyth/La Guadeloupe	0	2 510	0,0		**0**	**2 340**	**0,0**		0	0,0	↔
Beauce-Sartigan Bélanger	Saint-Hilaire-de-Dorset (avec deux autres municipalités pour la communauté locale)		0	105	0,0		**0**	**95**	**0,0**		0	0,0	↔
Beauce-Sartigan Bélanger	Saint-Évariste-de-Forsyth (avec deux autres municipalités pour la communauté locale)		0	650	0,0		**0**	**540**	**0,0**		0	0,0	↔
Beauce-Sartigan Bélanger	La Guadeloupe (avec deux autres municipalités pour la communauté locale)		0	1 755	0,0		**0**	**1 705**	**0,0**		0	0,0	↔
Beauce-Sartigan Bélanger	Saint-Honoré-de-Shenley		0	1 640	0,0		**0**	**1 485**	**0,0**		0	0,0	↔
Beauce-Sartigan Bélanger	Saint-Martin		1 645	2 540	64,8		**1 585**	**2 475**	**64,0**		-60	-0,7	↓
Beauce-Sartigan Bélanger	Beauce-Sartigan Bélanger		3 445	10 435	33,0		**3 125**	**9 965**	**31,4**		-320	-1,7	↓
Beauce-Sartigan Sartigan		Station-Famine (Saint-Georges)	3 095	4 180	74,0		**3 995**	**4 545**	**87,9**	⚑	900	13,9	↑
Beauce-Sartigan Sartigan		Aubert-Gallion (Saint-Georges)	780	1 450	53,8		**825**	**1 635**	**50,5**		45	-3,3	↓
Beauce-Sartigan Sartigan		Saint-Jean-de-la-Lande (Saint-Georges)	0	1 045	0,0		**0**	**1 005**	**0,0**		0	0,0	↔
Beauce-Sartigan Sartigan		Pozer (Saint-Georges)/Lac-Poulin	1 715	2 010	85,3	⚑	**1 745**	**2 305**	**75,7**		30	-9,6	↓
Beauce-Sartigan Sartigan	Lac-Poulin (avec une part d'une autre municipalité pour la communauté locale)		0	135	0,0		**0**	**150**	**0,0**		0	0,0	↔

Zone	Municipalité	Communauté locale	2006				**2016**				Écart 2006-2016		
			Habitant un centre de population				**Habitant un centre de population**				Habitant un centre de population		
			Nombre	Nombre	%		**Nombre**	**Nombre**	**%**		Nombre	Point de %	
	Saint-Georges excluant Saint-Philibert et Lac-Poulin	Secteur de l'hôpital ouest (Saint-Georges)	2 020	2 020	100,0		**2 075**	**2 075**	**100,0**		55	0,0	↔
		Parc Pomerleau/Kennebec wood (Saint-Georges)	1 655	1 655	100,0		**2 010**	**2 010**	**100,0**		355	0,0	↔
		Secteur de l'Église ouest (Saint-Georges)	1 985	1 985	100,0		**1 795**	**1 795**	**100,0**		-190	0,0	↔
		Jersey Mills (Saint-Georges)	2 195	2 705	81,1		**3 370**	**3 875**	**87,0**		1 175	5,8	↑
		Des Sittelles (Saint-Georges)	2 235	2 235	100,0		**2 685**	**2 685**	**100,0**		450	0,0	↔
		Secteur de l'école Aquarelle (Saint-Georges)	1 860	1 860	100,0		**1 710**	**1 710**	**100,0**		-150	0,0	↔
		Faubourg (Saint-Georges)	2 450	2 450	100,0		**1 995**	**1 995**	**100,0**		-455	0,0	↔
		Cité étudiante (Saint-Georges)	1 860	1 860	100,0		**2 270**	**2 270**	**100,0**		410	0,0	↔
		Secteur Club rendez-vous (Saint-Georges)	0	1 490	0,0		**75**	**1 445**	**5,2**		75	5,2	↑
		Secteur UPA (Saint-Georges)	905	905	100,0		**1 135**	**1 310**	**86,6**		230	-13,4	↓
		Saint-Philibert/Butte à Mathieu (Saint-Georges)	1 195	2 295	52,1		**1 240**	**2 375**	**52,2**		45	0,1	↑
		Saint-Georges excluant Saint-Philibert et Lac-Poulin (15 communautés locales)	23 950	29 615	80,9		**26 925**	**32 510**	**82,8**		2 975	1,9	↑
	Saint-Philibert (avec une part d'une autre municipalité pour la communauté locale)		0	385	0,0		**0**	**365**	**0,0**		0	0,0	↔
	Saint-Côme-Linière		1 250	3 260	38,3		**1 390**	**3 235**	**43,0**		140	4,6	↑
	Saint-Benoît-Labre		0	1 615	0,0		**0**	**1 630**	**0,0**		0	0,0	↔
	Saint-Éphrem-de-Beauce		1 495	2 625	57,0		**1 385**	**2 400**	**57,7**		-110	0,8	↑
	Notre-Dame-des-Pins		0	1 065	0,0		**0**	**1 595**	**0,0**		0	0,0	↔

Zone	Municipalité	Communauté locale	2006				**2016**				Écart 2006-2016		
			Habitant un centre de population				**Habitant un centre de population**				Habitant un centre de population		
			Nombre	Nombre	%		**Nombre**	**Nombre**	**%**		Nombre	Point de %	
	Saint-Simon-les-Mines		0	470	0,0		**0**	**550**	**0,0**		0	0,0	↔
	Beauce-Sartigan Sartigan		26 695	39 175	68,1		**29 700**	**42 440**	**70,0**		3 005	1,8	↑
MRC de Beauce-Sartigan			30 135	49 610	60,7		**32 820**	**52 410**	**62,6**		2 685	1,9	↑
Région de la Chaudière-Appalaches			229 055	393 665	58,2		**251 980**	**420 085**	**60,0**		22 925	1,8	↑
Le Québec			6 050 255	7 546 130	80,2		**6 572 885**	**8 164 360**	**80,5**		522 630	0,3	↑

Adapté de Statistique Canada, CO-2069, Recensements 2006 et 2016. Cela ne constitue pas une approbation de ce produit par Statistique Canada.

Situation en 2006 et en 2016	
	Situation défavorable par rapport au Québec
	Proportion supérieure à celle du Québec mais dont le sens n'est pas jugé
	Situation favorable par rapport au Québec ou proportion inférieure à celle du Québec mais dont le sens n'est pas jugé
	Situation favorable par rapport à la région **OU** à la MRC
	Situation favorable par rapport à la région **ET** à la MRC
	Situation défavorable par rapport à la région **OU** à la MRC
	Situation défavorable par rapport à la région **ET** à la MRC
	Proportion supérieure à la région **OU** à la MRC mais dont le sens n'est pas jugé
	Proportion supérieure à la région **ET** à la MRC mais dont le sens n'est pas jugé

Écart entre 2006 et 2016	
↑	Augmentation favorable entre 2006 et 2016
↓	Diminution favorable entre 2006 et 2016
↑	Augmentation défavorable entre 2006 et 2016
↓	Diminution défavorable entre 2006 et 2016
↔	Situation stable entre 2006 et 2016
↑	Augmentation entre 2006 et 2016 mais dont le sens n'est pas jugé
↓	Diminution entre 2006 et 2016 mais dont le sens n'est pas jugé

Quoi retenir !

Situation actuelle (en 2016)

- Les deux tiers des communautés locales se définissent comme des centres de population (environ 40 % et plus de la population est concentrée). Les centres de population sont situés dans Saint-Georges (13/15). Les communautés locales de Saint-Gédéon-de-Beauce, Saint-Martin, Saint-Côme-Linière et Saint-Éphrem-de-Beauce comptent aussi une concentration de leur population.

Écart entre 2006 et 2016

- En 2016, environ les trois quarts des communautés locales ne comptent pas plus de population vivant dans les centres de population qu'en 2006.
- Les communautés locales de Saint-Gédéon-de-Beauce et du Secteur UPA (Saint-Georges) ont connu les plus fortes diminutions de leur population vivant en centre de population, alors que Station Famine (Saint-Georges) a connu la plus forte augmentation de sa population vivant en centre de population.

TABLEAU 4.4 : Âge moyen pour les hommes, les femmes et le total, pour les 26 communautés locales de la MRC de Beauce-Sartigan, en 2006, en 2016 et l'écart entre 2006 et 2016

Zone	Municipalité	Communauté locale	Total sexe						Femmes						Hommes						Écart hommes-femmes	
			2006		**2016**		Écart entre 2006 et 2016		2006		**2016**		Écart entre 2006 et 2016		2006		**2016**		Écart entre 2006 et 2016		2006	**2016**
			Ans		**Ans**		Ans		Ans		**Ans**		Ans		Ans		**Ans**		Ans		Ans	**Ans**
Beauce-Sartigan Bélanger		Saint-René	36,5		**36,3**		-0,2	↓	36,4		**35,0**		-1,4	↓	36,5		**37,4**		0,9	↑	0,1	2,4
		Saint-Théophile	37,7		**42,4**	⚑	4,7	↑	36,7		**42,5**		5,8	↑	38,7	⚑	**42,3**	⚑	3,6	↑	2,0	-0,2
		Saint-Gédéon-de-Beauce	37,5		**41,7**		4,2	↑	38,0		**42,3**		4,3	↑	37,1		**41,2**	⚑	4,1	↑	-0,9	-1,1
		Saint-Hilaire-de-Dorset/Saint-Évariste-de-Forsyth/La Guadeloupe	40,8	⚑	**43,6**	⚑	2,8	↑	42,4	⚑	**45,1**	⚑	2,7	↑	39,2	⚑	**42,1**	⚑	2,9	↑	-3,2	-3,0
		Saint-Hilaire-de-Dorset (avec deux autres municipalités pour la communauté locale)	39,9	⚑	**46,2**	⚑	6,3	↑	39,9		**48,5**	⚑	8,6	↑	39,9	⚑	**44,6**	⚑	4,7	↑	0,0	-3,9
		Saint-Évariste-de-Forsyth (avec deux autres municipalités pour la communauté locale)	40,8	⚑	**43,3**	⚑	2,5	↑	41,7	⚑	**43,8**	⚑	2,1	↑	39,9	⚑	**42,9**	⚑	3,0	↑	-1,8	-0,9
		La Guadeloupe (avec deux autres municipalités pour la communauté locale)	40,9	⚑	**43,5**	⚑	2,6	↑	42,8	⚑	**45,4**	⚑	2,6	↑	38,9	⚑	**41,7**	⚑	2,8	↑	-3,9	-3,7
		Saint-Honoré-de-Shenley	39,4		**40,6**		1,2	↑	40,6		**41,5**		0,9	↑	38,3		**39,8**		1,5	↑	-2,3	-1,7
		Saint-Martin	38,1		**41,5**		3,4	↑	39,4		**42,6**		3,2	↑	36,9		**40,6**		3,7	↑	-2,5	-2,0
	Beauce-Sartigan Bélanger		38,7		**41,6**		2,9	↑	39,6		**42,4**		2,8	↑	37,8		**40,8**		3,0	↑	-1,8	-1,6
Beauce-Sartigan Sartigan		Station-Famine (Saint-Georges)	34,4		**39,8**		5,4	↑	34,9		**40,8**		5,9	↑	34,0		**38,8**		4,8	↑	-0,9	-2,0
		Aubert-Gallion (Saint-Georges)	37,0		**41,3**		4,3	↑	36,2		**40,5**		4,3	↑	37,8		**42,1**	⚑	4,3	↑	1,6	1,6
		Saint-Jean-de-la-Lande (Saint-Georges)	35,6		**41,7**		6,1	↑	36,4		**43,1**	⚑	6,7	↑	35,0		**40,4**		5,4	↑	-1,4	-2,7
		Pozer (Saint-Georges)/Lac-Poulin	34,0		**38,1**		4,1	↑	34,2		**38,1**		3,9	↑	33,9		**38,1**		4,2	↑	-0,3	0,0
		Lac-Poulin (avec une part d'une autre municipalité pour la communauté locale)	44,6	⚑	**46,6**	⚑	2,0	↑	45,1	⚑	**45,1**	⚑	0,0	↔	44,0	⚑	**47,9**	⚑	3,9	↑	-1,1	2,8

Zone	Municipalité	Communauté locale	Total sexe						Femmes						Hommes						Écart hommes-femmes	
			2006		**2016**		Écart entre 2006 et 2016		2006		**2016**		Écart entre 2006 et 2016		2006		**2016**		Écart entre 2006 et 2016		2006	**2016**
			Ans		**Ans**		Ans		Ans		**Ans**		Ans		Ans		**Ans**		Ans		Ans	**Ans**
	Saint-Georges excluant Saint-Philibert et Lac-Poulin	Secteur de l'hôpital ouest (Saint-Georges)	43,4	⚑	**45,0**	⚑	1,6	↑	44,7	⚑	**46,4**	⚑	1,7	↑	41,9	⚑	**43,7**	⚑	1,8	↑	-2,8	-2,7
		Parc Pomerleau/Kennebec wood (Saint-Georges)	41,3	⚑	**48,4**	⚑	7,1	↑	44,1	⚑	**51,1**	⚑	7,0	↑	38,0		**45,0**	⚑	7,0	↑	-6,1	-6,1
		Secteur de l'Église ouest (Saint-Georges)	43,9	⚑	**47,4**	⚑	3,5	↑	46,6	⚑	**49,3**	⚑	2,7	↑	41,0	⚑	**45,6**	⚑	4,6	↑	-5,6	-3,7
		Jersey Mills (Saint-Georges)	38,4		**39,5**		1,1	↑	38,1		**40,6**		2,5	↑	38,6	⚑	**38,4**		-0,2	↓	0,5	-2,2
		Des Sittelles (Saint-Georges)	35,6		**39,1**		3,5	↑	35,9		**39,3**		3,4	↑	35,4		**38,8**		3,4	↑	-0,5	-0,5
		Secteur de l'école Aquarelle (Saint-Georges)	42,3	⚑	**46,9**	⚑	4,6	↑	43,1	⚑	**46,7**	⚑	3,6	↑	41,4	⚑	**47,1**	⚑	5,7	↑	-1,7	0,4
		Faubourg (Saint-Georges)	43,9	⚑	**49,0**	⚑	5,1	↑	46,7	⚑	**52,8**	⚑	6,1	↑	41,3	⚑	**45,7**	⚑	4,4	↑	-5,4	-7,1
		Cité étudiante (Saint-Georges)	39,9	⚑	**46,9**	⚑	7,0	↑	41,2	⚑	**48,3**	⚑	7,1	↑	38,7	⚑	**45,5**	⚑	6,8	↑	-2,5	-2,8
		Secteur Club rendez-vous (Saint-Georges)	34,3		**38,9**		4,6	↑	33,9		**38,0**		4,1	↑	34,7		**39,9**		5,2	↑	0,8	1,9
		Secteur UPA (Saint-Georges)	33,2		**36,5**		3,3	↑	33,4		**38,3**		4,9	↑	33,0		**34,7**		1,7	↑	-0,4	-3,6
		Saint-Philibert/Butte à Mathieu (Saint-Georges)	40,2	⚑	**44,9**	⚑	4,7	↑	41,8	⚑	**47,0**	⚑	5,2	↑	38,6	⚑	**42,9**	⚑	4,3	↑	-3,2	-4,1
		Saint-Georges excluant Saint-Philibert et Lac-Poulin (15 communautés locales)	38,6		**42,6**	⚑	4,0	↑	39,6		**43,8**	⚑	4,2	↑	37,6		**41,4**	⚑	3,8	↑	-2,0	-2,4
	Saint-Philibert (avec une part d'une autre municipalité pour la communauté locale)		35,5		**40,1**		4,6	↑	32,7		**39,0**		6,3	↑	38,0		**41,1**	⚑	3,1	↑	5,3	2,1
	Saint-Côme-Linière		37,5		**40,3**		2,8	↑	38,5		**40,6**		2,1	↑	36,6		**39,9**		3,3	↑	-1,9	**-0,7**
	Saint-Benoît-Labre		38,5		**40,0**		1,5	↑	39,3		**40,4**		1,1	↑	37,7		**39,7**		2,0	↑	-1,6	**-0,7**
	Saint-Éphrem-de-Beauce		36,5		**41,4**		4,9	↑	37,2		**42,1**		4,9	↑	35,8		**40,7**		4,9	↑	-1,4	**-1,4**
	Notre-Dame-des-Pins		37,1		**43,3**	⚑	6,2	↑	37,8		**45,9**	⚑	8,1	↑	36,4		**40,7**		4,3	↑	-1,4	**-5,2**
	Saint-Simon-les-Mines		37,5		**39,2**		1,7	↑	37,8		**38,3**		0,5	↑	37,3		**40,0**		2,7	↑	-0,5	**1,7**

Zone / Municipalité	Communauté locale	Total sexe						Femmes						Hommes						Écart hommes-femmes	
		2006		**2016**		Écart entre 2006 et 2016		2006		**2016**		Écart entre 2006 et 2016		2006		**2016**		Écart entre 2006 et 2016		2006	**2016**
		Ans		**Ans**		Ans		Ans		**Ans**		Ans		Ans		**Ans**		Ans		Ans	**Ans**
Beauce-Sartigan Sartigan		38,3		**42,2**	⚑	3,9	↑	39,3		**43,3**	⚑	4,0	↑	37,4		**41,2**	⚑	3,8	↑	-1,9	**-2,1**
MRC de Beauce-Sartigan		38,4		**42,1**	⚑	3,7	↑	39,3		**43,1**	⚑	3,8	↑	37,5		**41,1**	⚑	3,6	↑	-1,8	**-2,0**
Région de la Chaudière-Appalaches		39,8	⚑	**42,9**	⚑	3,1	↑	40,8	⚑	**43,8**	⚑	3,0	↑	38,8	⚑	**42,1**	⚑	3,3	↑	-2,0	**-1,7**
Le Québec		39,6		**41,9**		2,3	↑	40,7		**42,9**		2,2	↑	38,4		**40,9**		2,5	↑	-2,3	**-2,0**

Adapté de Statistique Canada, CO-2069, Recensements 2006 et 2016. Cela ne constitue pas une approbation de ce produit par Statistique Canada.

Situation en 2006 et en 2016	
⚑	Situation défavorable par rapport au Québec
⚑	Proportion supérieure à celle du Québec mais dont le sens n'est pas jugé
	Situation favorable par rapport au Québec ou proportion inférieure à celle du Québec mais dont le sens n'est pas jugé
	Situation favorable par rapport à la région **OU** à la MRC
	Situation favorable par rapport à la région **ET** à la MRC
	Situation défavorable par rapport à la région **OU** à la MRC
	Situation défavorable par rapport à la région **ET** à la MRC
	Proportion supérieure à la région **OU** à la MRC mais dont le sens n'est pas jugé
	Proportion supérieure à la région **ET** à la MRC mais dont le sens n'est pas jugé

Écart entre 2006 et 2016	
↑	Augmentation favorable entre 2006 et 2016
↓	Diminution favorable entre 2006 et 2016
↑	Augmentation défavorable entre 2006 et 2016
↓	Diminution défavorable entre 2006 et 2016
↔	Situation stable entre 2006 et 2016
↑	Augmentation entre 2006 et 2016 mais dont le sens n'est pas jugé
↓	Diminution entre 2006 et 2016 mais dont le sens n'est pas jugé

Quoi retenir !

Situation actuelle (en 2016)

- L'âge moyen des hommes se chiffre à 41 ans et celui des femmes à 43 ans.
- Environ 60 % des communautés locales obtiennent des âges moyens inférieures à celles du Québec (hommes et femmes).
- Les communautés locales suivantes affichent des âges moyens, tant chez les hommes que chez les femmes, supérieurs à ceux du Québec : Saint-Hilaire-de-Dorset/Saint-Évariste-de-Forsyth/La Guadeloupe. Secteur de l'hôpital ouest (Saint-Georges), Parc Pomerleau/Kennebec Wood (Saint-Georges), Secteur de l'Église ouest (Saint-Georges), Secteur de l'école Aquarelle (Saint-Georges), Faubourg (Saint-Georges), Cité étudiante (Saint-Georges), Saint-Philibert/Butte à Mathieu (Saint-Georges).

Écart entre 2006 et 2016

- L'âge moyen est en augmentation pour la plupart des communautés locales.
- Deux exceptions sont notées : Jersey Mills (Saint-Georges) où l'âge moyen des hommes est en diminution et Saint-René pour celle des femmes.
- Alors que l'âge moyen des hommes est plus bas que celui des femmes, l'écart entre les hommes et les femmes diminuent toutefois, pour la plupart des communautés locales.

TABLEAU 4.5 : Âge médian pour les hommes, les femmes et le total, pour les 26 communautés locales de la MRC de Beauce-Sartigan, en 2006, en 2016 et l'écart entre 2006 et 2016

Zone	Municipalité	Communauté locale	Total sexe						Femmes						Hommes						Écart hommes-femmes	
			2006		**2016**		Écart entre 2006 et 2016		2006		**2016**		Écart entre 2006 et 2016		2006		**2016**		Écart entre 2006 et 2016		2006	**2016**
			Ans		**Ans**		Ans		Ans		**Ans**		Ans		Ans		**Ans**		Ans		Ans	Ans
Beauce-Sartigan Bélanger	Saint-René		37,5		**36,4**		-1,1	↓	36,8		**34,8**		-2,0	↓	38,4		**38,3**		-0,1	↓	1,6	**3,5**
Beauce-Sartigan Bélanger	Saint-Théophile		39,9		**46,1**	⚑	6,2	↑	36,9		**46,1**	⚑	9,2	↑	41,8	⚑	**46,1**	⚑	4,3	↑	4,9	**0,0**
Beauce-Sartigan Bélanger	Saint-Gédéon-de-Beauce		37,3		**43,0**	⚑	5,7	↑	37,3		**42,9**		5,6	↑	37,3		**43,0**	⚑	5,7	↑	0,0	**0,1**
Beauce-Sartigan Bélanger		Saint-Hilaire-de-Dorset/Saint-Évariste-de-Forsyth/La Guadeloupe	41,9	⚑	**45,7**	⚑	3,8	↑	43,7	⚑	**46,6**	⚑	2,9	↑	40,6	⚑	**44,5**	⚑	3,9	↑	-3,1	**-2,1**
Beauce-Sartigan Bélanger	Saint-Hilaire-de-Dorset (avec deux autres municipalités pour la communauté locale)		42,5	⚑	**49,4**	⚑	6,9	↑	46,3	⚑	**53,6**	⚑	7,3	↑	40,5	⚑	**47,5**	⚑	7,0	↑	-5,8	**-6,1**
Beauce-Sartigan Bélanger	Saint-Évariste-de-Forsyth (avec deux autres municipalités pour la communauté locale)		42,1	⚑	**46,0**	⚑	3,9	↑	44,4	⚑	**45,8**	⚑	1,4	↑	41,3	⚑	**46,2**	⚑	4,9	↑	-3,1	**0,4**
Beauce-Sartigan Bélanger	La Guadeloupe (avec deux autres municipalités pour la communauté locale)		41,8	⚑	**45,5**	⚑	3,7	↑	43,4	⚑	**46,6**	⚑	3,2	↑	40,3	⚑	**43,4**	⚑	3,1	↑	-3,1	**-3,2**
Beauce-Sartigan Bélanger	Saint-Honoré-de-Shenley		40,4		**40,6**		0,2	↑	41,6		**41,5**		-0,1	↓	38,9		**40,2**		1,3	↑	-2,7	**-1,3**
Beauce-Sartigan Bélanger	Saint-Martin		38,9		**43,1**	⚑	4,2	↑	40,7		**44,6**	⚑	3,9	↑	36,9		**41,6**	⚑	4,7	↑	-3,8	**-3,0**
Beauce-Sartigan Bélanger	Beauce-Sartigan Bélanger		39,5		**42,9**	⚑	3,4	↑	40,3		**43,7**	⚑	3,4	↑	38,7		**42,1**	⚑	3,4	↑	-1,6	**-1,6**
Beauce-Sartigan Sartigan		Station-Famine (Saint-Georges)	35,8		**41,0**		5,2	↑	36,9		**42,1**		5,2	↑	35,0		**39,8**		4,8	↑	-1,9	**-2,3**
Beauce-Sartigan Sartigan		Aubert-Gallion (Saint-Georges)	40,1		**44,5**	⚑	4,4	↑	38,9		**44,2**	⚑	5,3	↑	40,9	⚑	**45,3**	⚑	4,4	↑	2,0	**1,1**
Beauce-Sartigan Sartigan		Saint-Jean-de-la-Lande (Saint-Georges)	35,8		**43,9**	⚑	8,1	↑	37,3		**45,2**	⚑	7,9	↑	34,8		**42,2**	⚑	7,4	↑	-2,5	**-3,0**
Beauce-Sartigan Sartigan		Pozer (Saint-Georges)/Lac-Poulin	35,3		**39,1**		3,8	↑	35,1		**38,8**		3,7	↑	35,4		**39,2**		3,8	↑	0,3	**0,4**
Beauce-Sartigan Sartigan	Lac-Poulin (avec une part d'une autre municipalité pour la communauté locale)		50,0	⚑	**54,9**	⚑	4,9	↑	51,8	⚑	**52,5**	⚑	0,7	↑	49,2	⚑	**55,2**	⚑	6,0	↑	-2,6	**2,7**
Beauce-Sartigan Sartigan	Saint-Georges excluant Saint-	Secteur de l'hôpital ouest (Saint-Georges)	46,1	⚑	**48,9**	⚑	2,8	↑	47,9	⚑	**51,0**	⚑	3,1	↑	43,8	⚑	**45,8**	⚑	2,0	↑	-4,1	**-5,2**
Beauce-Sartigan Sartigan	Saint-Georges excluant Saint-	Parc Pomerleau/Kennebec wood (Saint-Georges)	42,4	⚑	**51,9**	⚑	9,5	↑	44,6	⚑	**54,7**	⚑	10,1	↑	38,2		**47,2**	⚑	9,0	↑	-6,4	**-7,5**

Zone	Municipalité	Communauté locale	Total sexe						Femmes						Hommes						Écart hommes-femmes	
			2006		**2016**		Écart entre 2006 et 2016		2006		**2016**		Écart entre 2006 et 2016		2006		**2016**		Écart entre 2006 et 2016		2006	**2016**
			Ans		**Ans**		Ans		Ans		**Ans**		Ans		Ans		**Ans**		Ans		Ans	Ans
		Secteur de l'Église ouest (Saint-Georges)	45,6	⚑	**51,7**	⚑	6,1	↑	48,0	⚑	**54,1**	⚑	6,1	↑	43,1	⚑	**48,5**	⚑	5,4	↑	-4,9	**-5,6**
		Jersey Mills (Saint-Georges)	39,9		**39,1**		-0,8	↓	39,1		**39,8**		0,7	↑	41,0	⚑	**38,4**		-2,6	↓	1,9	**-1,4**
		Des Sittelles (Saint-Georges)	37,7		**40,0**		2,3	↑	38,6		**40,8**		2,2	↑	36,8		**39,4**		2,6	↑	-1,8	**-1,4**
		Secteur de l'école Aquarelle (Saint-Georges)	45,3	⚑	**51,4**	⚑	6,1	↑	46,5	⚑	**52,0**	⚑	5,5	↑	43,5	⚑	**50,2**	⚑	6,7	↑	-3,0	**-1,8**
		Faubourg (Saint-Georges)	43,7	⚑	**50,8**	⚑	7,1	↑	47,2	⚑	**54,4**	⚑	7,2	↑	41,2	⚑	**47,3**	⚑	6,1	↑	-6,0	**-7,1**
		Cité étudiante (Saint-Georges)	41,3	⚑	**48,4**	⚑	7,1	↑	43,1	⚑	**50,4**	⚑	7,3	↑	39,6		**46,7**	⚑	7,1	↑	-3,5	**-3,7**
		Secteur Club rendez-vous (Saint-Georges)	36,2		**40,9**		4,7	↑	35,3		**39,2**		3,9	↑	36,7		**42,6**	⚑	5,9	↑	1,4	**3,4**
		Secteur UPA (Saint-Georges)	29,6		**33,6**		4,0	↑	29,8		**35,5**		5,7	↑	29,4		**30,9**		1,5	↑	-0,4	**-4,6**
		Saint-Philibert/Butte à Mathieu (Saint-Georges)	40,7		**46,6**	⚑	5,9	↑	41,6		**48,2**	⚑	6,6	↑	39,9		**44,8**	⚑	4,9	↑	-1,7	**-3,4**
		Saint-Georges excluant Saint-Philibert et Lac-Poulin (15 communautés locales)	40,1		**44,1**	⚑	4,0	↑	41,4		**45,7**	⚑	4,3	↑	38,7		**42,5**	⚑	3,8	↑	-2,7	**-3,2**
	Saint-Philibert (avec une part d'une autre municipalité pour la communauté locale)		36,4		**41,8**		5,4	↑	32,5		**38,2**		5,7	↑	39,8		**43,8**	⚑	4,0	↑	7,3	**5,6**
	Saint-Côme-Linière		38,9		**40,9**		2,0	↑	40,0		**41,8**		1,8	↑	37,8		**40,3**		2,5	↑	-2,2	**-1,5**
	Saint-Benoît-Labre		39,8		**41,5**		1,7	↑	39,8		**42,0**		2,2	↑	39,8		**40,9**		1,1	↑	0,0	**-1,1**
	Saint-Éphrem-de-Beauce		36,2		**42,2**		6,0	↑	37,3		**42,4**		5,1	↑	35,5		**41,6**	⚑	6,1	↑	-1,8	**-0,8**
	Notre-Dame-des-Pins		39,8		**43,8**	⚑	4,0	↑	40,3		**46,9**	⚑	6,6	↑	39,1		**40,2**		1,1	↑	-1,2	**-6,7**

Zone	Municipalité	Communauté locale	Total sexe						Femmes						Hommes						Écart hommes-femmes	
			2006		**2016**		Écart entre 2006 et 2016		2006		**2016**		Écart entre 2006 et 2016		2006		**2016**		Écart entre 2006 et 2016		2006	**2016**
			Ans		**Ans**		Ans		Ans		**Ans**		Ans		Ans		**Ans**		Ans		Ans	Ans
	Saint-Simon-les-Mines		39,6		**40,8**		1,2	↑	40,2		**39,9**		-0,3	↓	38,8		**42,8**	⚑	4,0	↑	-1,4	**2,9**
	Beauce-Sartigan Sartigan		39,7		**43,6**	⚑	3,9	↑	40,9		**45,0**	⚑	4,1	↑	38,5		**42,2**	⚑	3,7	↑	-2,4	**-2,8**
MRC de Beauce-Sartigan			39,7		**43,5**	⚑	3,8	↑	**40,8**		**44,8**	⚑	4,0	↑	38,5		**42,2**	⚑	3,7	↑	-2,3	**-2,6**
Région de la Chaudière-Appalaches			41,7	⚑	**44,7**	⚑	3,0	↑	42,6	⚑	**45,7**	⚑	3,1	↑	40,8	⚑	**43,6**	⚑	2,8	↑	-1,8	**-2,1**
Le Québec			41,0		**42,5**		1,5	↑	41,9		**43,6**		1,7	↑	39,9		**41,4**		1,5	↑	-2,0	**-2,2**

Adapté de Statistique Canada, CO-2069, Recensements 2006 et 2016. Cela ne constitue pas une approbation de ce produit par Statistique Canada.

Situation en 2006 et en 2016	
⚑	Situation défavorable par rapport au Québec
⚑	Proportion supérieure à celle du Québec mais dont le sens n'est pas jugé
	Situation favorable par rapport au Québec ou proportion inférieure à celle du Québec mais dont le sens n'est pas jugé
	Situation favorable par rapport à la région **OU** à la MRC
	Situation favorable par rapport à la région **ET** à la MRC
	Situation défavorable par rapport à la région **OU** à la MRC
	Situation défavorable par rapport à la région **ET** à la MRC
	Proportion supérieure à la région **OU** à la MRC mais dont le sens n'est pas jugé
	Proportion supérieure à la région **ET** à la MRC mais dont le sens n'est pas jugé

Écart entre 2006 et 2016	
↑	Augmentation favorable entre 2006 et 2016
↓	Diminution favorable entre 2006 et 2016
↑	Augmentation défavorable entre 2006 et 2016
↓	Diminution défavorable entre 2006 et 2016
↔	Situation stable entre 2006 et 2016
↑	Augmentation entre 2006 et 2016 mais dont le sens n'est pas jugé
↓	Diminution entre 2006 et 2016 mais dont le sens n'est pas jugé

Quoi retenir !

Situation actuelle (en 2016)

- Pour environ la moitié des communautés locales de la MRC, l'âge médian est supérieur à celui du Québec.
- Pour sept communautés locales de la Ville de Saint-Georges, l'âge médian est le plus élevé : Secteur de l'hôpital ouest (Saint-Georges), Parc Pomerleau/Kennebec Wood (Saint-Georges), Secteur de l'Église ouest (Saint-Georges), Secteur de l'école Aquarelle (Saint-Georges), Faubourg (Saint-Georges), Cité étudiante (Saint-Georges), Saint-Philibert/Butte à Mathieu (Saint-Georges). La même situation est observée tant chez les hommes que chez les femmes.

Écart entre 2006 et 2016

- La majorité des communautés locales (90 %) ont connu une augmentation de leur âge médian, autant chez les hommes que chez les femmes.
- Deux communautés ont diminué leur âge médian : Saint-René tant pour les hommes que les femmes: et Jersey Mils (Saint-Georges) pour les hommes.

TABLEAU 4.6 : Population âgée de 0 à 17 ans pour le total genre pour les 26 communautés locales de la MRC de Beauce-Sartigan, en 2006, en 2016 et l'écart entre 2006 et 2016

Zone	Municipalité	Communauté locale	2006				**2016**				Écart entre 2006 et 2016		
			0 à 17 ans	Total - Âge	0 à 17 ans		**0 à 17 ans**	**Total - Âge**	**0 à 17 ans**		0 à 17 ans		
			Nombre	Nombre	%		**Nombre**	**Nombre**	**%**		Nombre	Taux d'accroissement en %	
Beauce-Sartigan Bélanger		Saint-René	150	610	24,6		**185**	**745**	**24,8**		35	23,3	↑
Beauce-Sartigan Bélanger		Saint-Théophile	165	780	21,2		**150**	**710**	**21,1**		-15	-9,1	↓
Beauce-Sartigan Bélanger		Saint-Gédéon-de-Beauce	575	2 355	24,4		**450**	**2 205**	**20,4**		-125	-21,7	↓
Beauce-Sartigan Bélanger		Saint-Hilaire-de-Dorset/Saint-Évariste-de-Forsyth/La Guadeloupe	515	2 510	20,5	⚑	**425**	**2 340**	**18,2**	⚑	-90	-17,5	↓
Beauce-Sartigan Bélanger		Saint-Hilaire-de-Dorset (avec deux autres municipalités pour la communauté locale)	20	105	19,0	⚑	**15**	**95**	**15,8**	⚑	-5	-25,0	↓
Beauce-Sartigan Bélanger		Saint-Évariste-de-Forsyth (avec deux autres municipalités pour la communauté locale)	115	650	17,7	⚑	**100**	**540**	**18,5**	⚑	-15	-13,0	↓
Beauce-Sartigan Bélanger		La Guadeloupe (avec deux autres municipalités pour la communauté locale)	375	1 755	21,4		**325**	**1 705**	**19,1**	⚑	-50	-13,3	↓
Beauce-Sartigan Bélanger		Saint-Honoré-de-Shenley	355	1 640	21,6		**360**	**1 485**	**24,2**		5	1,4	↑
Beauce-Sartigan Bélanger		Saint-Martin	580	2 540	22,8		**515**	**2 475**	**20,8**		-65	-11,2	↓
Beauce-Sartigan Bélanger		Beauce-Sartigan Bélanger	2 355	10 435	22,6		**2 110**	**9 965**	**21,2**		-245	-10,4	↓
Beauce-Sartigan Sartigan		Station-Famine (Saint-Georges)	1 040	4 180	24,9		**1 035**	**4 545**	**22,8**		-5	-0,5	↓
Beauce-Sartigan Sartigan		Aubert-Gallion (Saint-Georges)	315	1 450	21,7		**365**	**1 635**	**22,3**		50	15,9	↑
Beauce-Sartigan Sartigan		Saint-Jean-de-la-Lande (Saint-Georges)	275	1 045	26,3		**205**	**1 005**	**20,4**		-70	-25,5	↓
Beauce-Sartigan Sartigan		Pozer (Saint-Georges)/Lac-Poulin	530	2 010	26,4		**565**	**2 305**	**24,5**		35	6,6	↑
Beauce-Sartigan Sartigan		Lac-Poulin (avec une part d'une autre municipalité pour la communauté locale)	15	135	11,1	⚑	**15**	**150**	**10,0**	⚑	0	0,0	↔
Beauce-Sartigan Sartigan	excluant Saint-	Secteur de l'hôpital ouest (Saint-Georges)	305	2 020	15,1	⚑	**370**	**2 075**	**17,8**	⚑	65	21,3	↑
Beauce-Sartigan Sartigan	excluant Saint-	Parc Pomerleau/Kennebec wood (Saint-Georges)	345	1 655	20,8		**315**	**2 010**	**15,7**	⚑	-30	-8,7	↓

Zone	Municipalité	Communauté locale	2006				**2016**				Écart entre 2006 et 2016		
			0 à 17 ans	Total - Âge	0 à 17 ans		**0 à 17 ans**	**Total - Âge**	**0 à 17 ans**		0 à 17 ans		
			Nombre	Nombre	%		**Nombre**	**Nombre**	**%**		Nombre	Taux d'accroissement en %	
		Secteur de l'Église ouest (Saint-Georges)	315	1 985	15,9		**260**	**1 795**	**14,5**		-55	-17,5	↓
		Jersey Mills (Saint-Georges)	540	2 705	20,0		**920**	**3 875**	**23,7**		380	70,4	↑
		Des Sittelles (Saint-Georges)	505	2 235	22,6		**630**	**2 685**	**23,5**		125	24,8	↑
		Secteur de l'école Aquarelle (Saint-Georges)	280	1 860	15,1		**250**	**1 710**	**14,6**		-30	-10,7	↓
		Faubourg (Saint-Georges)	300	2 450	12,2		**195**	**1 995**	**9,8**		-105	-35,0	↓
		Cité étudiante (Saint-Georges)	320	1 860	17,2		**375**	**2 270**	**16,5**		55	17,2	↑
		Secteur Club rendez-vous (Saint-Georges)	390	1 490	26,2		**340**	**1 445**	**23,5**		-50	-12,8	↓
		Secteur UPA (Saint-Georges)	145	905	16,0		**275**	**1 310**	**21,0**		130	89,7	↑
		Saint-Philibert/Butte à Mathieu (Saint-Georges)	525	2 295	22,9		**500**	**2 375**	**21,1**		-25	-4,8	↓
		Saint-Georges excluant Saint-Philibert et Lac-Poulin (15 communautés locales)	6 080	29 615	20,5		**6 465**	**32 510**	**19,9**		385	6,3	↑
	Saint-Philibert (avec une part d'une autre municipalité pour la communauté locale)		105	385	27,3		**75**	**365**	**20,5**		-30	-28,6	↓
	Saint-Côme-Linière		755	3 260	23,2		**730**	**3 235**	**22,6**		-25	-3,3	↓
	Saint-Benoît-Labre		380	1 615	23,5		**350**	**1 630**	**21,5**		-30	-7,9	↓
	Saint-Éphrem-de-Beauce		665	2 625	25,3		**520**	**2 400**	**21,7**		-145	-21,8	↓

Zone	Municipalité	Communauté locale	2006				**2016**				Écart entre 2006 et 2016		
			0 à 17 ans	Total - Âge	0 à 17 ans		**0 à 17 ans**	**Total - Âge**	**0 à 17 ans**		0 à 17 ans		
			Nombre	Nombre	%		**Nombre**	**Nombre**	**%**		Nombre	Taux d'accroissement en %	
		Notre-Dame-des-Pins	255	1 065	23,9		**320**	**1 595**	**20,1**		65	25,5	↑
		Saint-Simon-les-Mines	120	470	25,5		**140**	**550**	**25,5**		20	16,7	↑
		Beauce-Sartigan Sartigan	8 370	39 175	21,4		**8 595**	**42 440**	**20,3**		225	2,7	↑
MRC de Beauce-Sartigan			10 755	49 610	21,7		**10 725**	**52 410**	**20,5**		-30	-0,3	↓
Région de la Chaudière-Appalaches			81 755	393 665	20,8		**83 015**	**420 085**	**19,8**		1 260	1,5	↑
Le Québec			1 549 200	7 546 130	20,5		**1 583 500**	**8 164 360**	**19,4**		34 300	2,2	↑

Adapté de Statistique Canada, CO-2069, Recensements 2006 et 2016. Cela ne constitue pas une approbation de ce produit par Statistique Canada.

Situation en 2006 et en 2016	
	Situation défavorable par rapport au Québec
	Proportion supérieure à celle du Québec mais dont le sens n'est pas jugé
	Situation favorable par rapport au Québec ou proportion inférieure à celle du Québec mais dont le sens n'est pas jugé
	Situation favorable par rapport à la région **OU** à la MRC
	Situation favorable par rapport à la région **ET** à la MRC
	Situation défavorable par rapport à la région **OU** à la MRC
	Situation défavorable par rapport à la région **ET** à la MRC
	Proportion supérieure à la région **OU** à la MRC mais dont le sens n'est pas jugé
	Proportion supérieure à la région **ET** à la MRC mais dont le sens n'est pas jugé

Écart entre 2006 et 2016	
↑	Augmentation favorable entre 2006 et 2016
↓	Diminution favorable entre 2006 et 2016
↑	Augmentation défavorable entre 2006 et 2016
↓	Diminution défavorable entre 2006 et 2016
↔	Situation stable entre 2006 et 2016
↑	Augmentation entre 2006 et 2016 mais dont le sens n'est pas jugé
↓	Diminution entre 2006 et 2016 mais dont le sens n'est pas jugé

Quoi retenir !

Situation actuelle (en 2016)

- Entre 10 % et 25 % de la population est âgée de 0 à 17 ans, variant d'une communauté locale à l'autre.
- Environ le quart des communautés locales obtiennent une proportion supérieure au Québec de 0 à 17 ans.
- C'est dans les centres de Saint-Georges ouest et est que les proportions les moins élevées se retrouvent, pour l'ouest : Secteur de l'hôpital ouest, Parc Pomerleau/Kennebec Wood, Secteur de l'Église ouest et pour l'est : Secteur de l'école Aquarelle, Faubourg et Cité étudiante.

Écart entre 2006 et 2016

- Environ 60 % des communautés locales ont connu une décroissance des jeunes de 0 à 17 ans.

TABLEAU 4.7 : Population âgée de 0 à 5 ans, pour le total genre, pour les 26 communautés locales de la MRC de Beauce-Sartigan, en 2006, en 2016 et l'écart entre 2006 et 2016

Zone	Municipalité	Communauté locale	2006				**2016**				Écart entre 2006 et 2016		
			0 à 5 ans	Total - Âge	0 à 5 ans		**0 à 5 ans**	**Total – Âge**	**0 à 5 ans**		0 à 5 ans		
			Nombre	Nombre	%		**Nombre**	**Nombre**	**%**		Nombre	Taux d'accroissement en %	
Beauce-Sartigan Bélanger	Saint-René		40	610	6,6		**70**	**745**	**9,4**		30	75,0	↑
Beauce-Sartigan Bélanger	Saint-Théophile		50	780	6,4		**45**	**710**	**6,3**	⚑	-5	-10,0	↓
Beauce-Sartigan Bélanger	Saint-Gédéon-de-Beauce		165	2 355	7,0		**160**	**2 205**	**7,3**		-5	-3,0	↓
Beauce-Sartigan Bélanger		Saint-Hilaire-de-Dorset/Saint-Évariste-de-Forsyth/La Guadeloupe	140	2 510	5,6	⚑	**160**	**2 340**	**6,8**		20	14,3	↑
Beauce-Sartigan Bélanger	Saint-Hilaire-de-Dorset (avec deux autres municipalités pour la communauté locale)		5	105	4,8	⚑	**5**	**95**	**5,3**	⚑	0	0,0	↔
Beauce-Sartigan Bélanger	Saint-Évariste-de-Forsyth (avec deux autres municipalités pour la communauté locale)		35	650	5,4	⚑	**35**	**540**	**6,5**	⚑	0	0,0	↔
Beauce-Sartigan Bélanger	La Guadeloupe (avec deux autres municipalités pour la communauté locale)		100	1 755	5,7	⚑	**120**	**1 705**	**7,0**		20	20,0	↑
Beauce-Sartigan Bélanger	Saint-Honoré-de-Shenley		110	1 640	6,7		**130**	**1 485**	**8,8**		20	18,2	↑
Beauce-Sartigan Bélanger	Saint-Martin		170	2 540	6,7		**180**	**2 475**	**7,3**		10	5,9	↑
Beauce-Sartigan Bélanger	Beauce-Sartigan Bélanger		680	10 435	6,5		**740**	**9 965**	**7,4**		60	8,8	↑
Beauce-Sartigan Sartigan		Station-Famine (Saint-Georges)	305	4 180	7,3		**335**	**4 545**	**7,4**		30	9,8	↑
Beauce-Sartigan Sartigan		Aubert-Gallion (Saint-Georges)	100	1 450	6,9		**115**	**1 635**	**7,0**		15	15,0	↑
Beauce-Sartigan Sartigan		Saint-Jean-de-la-Lande (Saint-Georges)	80	1 045	7,7		**60**	**1 005**	**6,0**	⚑	-20	-25,0	↓
Beauce-Sartigan Sartigan		Pozer (Saint-Georges)/Lac-Poulin	150	2 010	7,5		**185**	**2 305**	**8,0**		35	23,3	↑
Beauce-Sartigan Sartigan	Lac-Poulin (avec une part d'une autre municipalité pour la communauté locale)		10	135	7,4		**5**	**150**	**3,3**	⚑	-5	-50,0	↓
Beauce-Sartigan Sartigan	nt Saint-	Secteur de l'hôpital ouest (Saint-Georges)	95	2 020	4,7	⚑	**120**	**2 075**	**5,8**	⚑	25	26,3	↑

Zone	Municipalité	Communauté locale	2006				**2016**				Écart entre 2006 et 2016		
			0 à 5 ans	Total - Âge	0 à 5 ans		**0 à 5 ans**	**Total – Âge**	**0 à 5 ans**		0 à 5 ans		
			Nombre	Nombre	%		**Nombre**	**Nombre**	**%**		Nombre	Taux d'accroissement en %	
		Parc Pomerleau/Kennebec wood (Saint-Georges)	100	1 655	6,0		**130**	**2 010**	**6,5**		30	30,0	↑
		Secteur de l'Église ouest (Saint-Georges)	75	1 985	3,8		**85**	**1 795**	**4,7**		10	13,3	↑
		Jersey Mills (Saint-Georges)	200	2 705	7,4		**360**	**3 875**	**9,3**		160	80,0	↑
		Des Sittelles (Saint-Georges)	170	2 235	7,6		**215**	**2 685**	**8,0**		45	26,5	↑
		Secteur de l'école Aquarelle (Saint-Georges)	85	1 860	4,6		**90**	**1 710**	**5,3**		5	5,9	↑
		Faubourg (Saint-Georges)	70	2 450	2,9		**70**	**1 995**	**3,5**		0	0,0	↔
		Cité étudiante (Saint-Georges)	100	1 860	5,4		**100**	**2 270**	**4,4**		0	0,0	↔
		Secteur Club rendez-vous (Saint-Georges)	110	1 490	7,4		**105**	**1 445**	**7,3**		-5	-4,5	↓
		Secteur UPA (Saint-Georges)	60	905	6,6		**120**	**1 310**	**9,2**		60	100,0	↑
		Saint-Philibert/Butte à Mathieu (Saint-Georges)	175	2 295	7,6		**160**	**2 375**	**6,7**		-15	-8,6	↓
		Saint-Georges excluant Saint-Philibert et Lac-Poulin (15 communautés locales)	1 855	29 615	6,3		**2 200**	**32 510**	**6,8**		345	18,6	↑
	Saint-Philibert (avec une part d'une autre municipalité pour la communauté locale)		40	385	10,4		**20**	**365**	**5,5**		-20	-50,0	↓
	Saint-Côme-Linière		250	3 260	7,7		**280**	**3 235**	**8,7**		30	12,0	↑
	Saint-Benoît-Labre		105	1 615	6,5		**125**	**1 630**	**7,7**		20	19,0	↑
	Saint-Éphrem-de-Beauce		170	2 625	6,5		**155**	**2 400**	**6,5**		-15	-8,8	↓

Zone	Municipalité	Communauté locale	2006				2016				Écart entre 2006 et 2016		
			0 à 5 ans	Total - Âge	0 à 5 ans		**0 à 5 ans**	**Total – Âge**	**0 à 5 ans**		0 à 5 ans		
			Nombre	Nombre	%		**Nombre**	**Nombre**	**%**		Nombre	Taux d'accroissement en %	
	Notre-Dame-des-Pins		80	1 065	7,5		**120**	**1 595**	**7,5**		40	50,0	↑
	Saint-Simon-les-Mines		35	470	7,4		**30**	**550**	**5,5**	⚑	-5	-14,3	↓
	Beauce-Sartigan Sartigan		2 540	39 175	6,5		**2 950**	**42 440**	**7,0**		410	16,1	↑
MRC de Beauce-Sartigan			3 235	49 610	6,5		**3 710**	**52 410**	**7,1**		475	14,7	↑
Région de la Chaudière-Appalaches			24 005	393 665	6,1		**28 285**	**420 085**	**6,7**		4 280	17,8	↑
Le Québec			450 910	7 546 130	6,0		**538 010**	**8 164 360**	**6,6**		87 100	19,3	↑

Adapté de Statistique Canada, CO-2069, Recensements 2006 et 2016. Cela ne constitue pas une approbation de ce produit par Statistique Canada.

Situation en 2006 et en 2016	
⚑	Situation défavorable par rapport au Québec
⚑	Proportion supérieure à celle du Québec mais dont le sens n'est pas jugé
	Situation favorable par rapport au Québec ou proportion inférieure à celle du Québec mais dont le sens n'est pas jugé
	Situation favorable par rapport à la région **OU** à la MRC
	Situation favorable par rapport à la région **ET** à la MRC
	Situation défavorable par rapport à la région **OU** à la MRC
	Situation défavorable par rapport à la région **ET** à la MRC
	Proportion supérieure à la région **OU** à la MRC mais dont le sens n'est pas jugé
	Proportion supérieure à la région **ET** à la MRC mais dont le sens n'est pas jugé

Écart entre 2006 et 2016	
↑	Augmentation favorable entre 2006 et 2016
↓	Diminution favorable entre 2006 et 2016
↑	Augmentation défavorable entre 2006 et 2016
↓	Diminution défavorable entre 2006 et 2016
↔	Situation stable entre 2006 et 2016
↑	Augmentation entre 2006 et 2016 mais dont le sens n'est pas jugé
↓	Diminution entre 2006 et 2016 mais dont le sens n'est pas jugé

Quoi retenir !

Situation actuelle (en 2016)

- La population de 0 à 5 ans représente entre 4 % et 9 % de la population, variant selon les communautés locales.
- Environ 40 % des communautés locales (10) obtiennent des proportions de jeunes de 0 à 5 ans inférieures au Québec.
- C'est dans les centres de Saint-Georges ouest et est que les proportions les moins élevées se retrouvent, pour l'ouest : Secteur de l'hôpital ouest, Parc Pomerleau/Kennebec Wood, Secteur de l'Église ouest, Saint-Jean-de-la-Lande et pour l'est : Secteur de l'école Aquarelle, Faubourg et Cité étudiante. À ces communautés locales s'ajoutent celles de Saint-Simon-les-Mines, Saint-Éphrem-de-Beauce et Saint-Théophile.

Écart entre 2006 et 2016

- Environ les deux tiers des communautés locales ont connu une augmentation de leur proportion de jeunes de 0 à 5 ans.

TABLEAU 4.8 : Population âgée de 6 à 11 ans, pour le total genre, pour les 26 communautés locales de la MRC de Beauce-Sartigan, en 2006, en 2016 et l'écart entre 2006 et 2016

Zone	Municipalité	Communauté locale	2006				2016				Écart entre 2006 et 2016		
			6 à 11 ans	Total - Âge	6 à 11 ans		**6 à 11 ans**	**Total – Âge**	**6 à 11 ans**		6 à 11 ans		
			Nombre	Nombre	%		**Nombre**	**Nombre**	**%**		Nombre	Taux d'accroissement en %	
Beauce-Sartigan Bélanger	Saint-René		55	610	9,0		**65**	**745**	**8,7**		10	18,2	↑
Beauce-Sartigan Bélanger	Saint-Théophile		55	780	7,1		**50**	**710**	**7,0**		-5	-9,1	↓
Beauce-Sartigan Bélanger	Saint-Gédéon-de-Beauce		200	2 355	8,5		**140**	**2 205**	**6,3**	⚑	-60	-30,0	↓
Beauce-Sartigan Bélanger		Saint-Hilaire-de-Dorset/Saint-Évariste-de-Forsyth/La Guadeloupe	160	2 510	6,4	⚑	**140**	**2 340**	**6,0**	⚑	-20	-12,5	↓
Beauce-Sartigan Bélanger	Saint-Hilaire-de-Dorset (avec deux autres municipalités pour la communauté locale)		10	105	9,5		**5**	**95**	**5,3**	⚑	-5	-50,0	↓
Beauce-Sartigan Bélanger	Saint-Évariste-de-Forsyth (avec deux autres municipalités pour la communauté locale)		25	650	3,8	⚑	**30**	**540**	**5,6**	⚑	5	20,0	↑
Beauce-Sartigan Bélanger	La Guadeloupe (avec deux autres municipalités pour la communauté locale)		125	1 755	7,1		**115**	**1 705**	**6,7**		-10	-8,0	↓
Beauce-Sartigan Bélanger	Saint-Honoré-de-Shenley		125	1 640	7,6		**125**	**1 485**	**8,4**		0	0,0	↔
Beauce-Sartigan Bélanger	Saint-Martin		175	2 540	6,9		**185**	**2 475**	**7,5**		10	5,7	↑
Beauce-Sartigan Bélanger	Beauce-Sartigan Bélanger		770	10 435	7,4		**710**	**9 965**	**7,1**		-60	-7,8	↓
Beauce-Sartigan Sartigan		Station-Famine (Saint-Georges)	345	4 180	8,3		**350**	**4 545**	**7,7**		5	1,4	↑
Beauce-Sartigan Sartigan		Aubert-Gallion (Saint-Georges)	95	1 450	6,6	⚑	**140**	**1 635**	**8,6**		45	47,4	↑
Beauce-Sartigan Sartigan		Saint-Jean-de-la-Lande (Saint-Georges)	90	1 045	8,6		**75**	**1 005**	**7,5**		-15	-16,7	↓
Beauce-Sartigan Sartigan		Pozer (Saint-Georges)/Lac-Poulin	180	2 010	9,0		**215**	**2 305**	**9,3**		35	19,4	↑
Beauce-Sartigan Sartigan	Lac-Poulin (avec une part d'une autre municipalité pour la communauté locale)		5	135	3,7	⚑	**0**	**150**	**0,0**	⚑	-5	-100,0	↓

Zone	Municipalité	Communauté locale	2006				**2016**				Écart entre 2006 et 2016		
			6 à 11 ans	Total - Âge	6 à 11 ans		**6 à 11 ans**	**Total – Âge**	**6 à 11 ans**		6 à 11 ans		
			Nombre	Nombre	%		**Nombre**	**Nombre**	**%**		Nombre	Taux d'accroissement en %	
	Saint-Georges excluant Saint-Philibert et Lac-Poulin	Secteur de l'hôpital ouest (Saint-Georges)	100	2 020	5,0		**130**	**2 075**	**6,3**		30	30,0	↑
		Parc Pomerleau/Kennebec wood (Saint-Georges)	115	1 655	6,9		**95**	**2 010**	**4,7**		-20	-17,4	↓
		Secteur de l'Église ouest (Saint-Georges)	120	1 985	6,0		**80**	**1 795**	**4,5**		-40	-33,3	↓
		Jersey Mills (Saint-Georges)	185	2 705	6,8		**315**	**3 875**	**8,1**		130	70,3	↑
		Des Sittelles (Saint-Georges)	145	2 235	6,5		**240**	**2 685**	**8,9**		95	65,5	↑
		Secteur de l'école Aquarelle (Saint-Georges)	65	1 860	3,5		**80**	**1 710**	**4,7**		15	23,1	↑
		Faubourg (Saint-Georges)	90	2 450	3,7		**50**	**1 995**	**2,5**		-40	-44,4	↓
		Cité étudiante (Saint-Georges)	95	1 860	5,1		**135**	**2 270**	**5,9**		40	42,1	↑
		Secteur Club rendez-vous (Saint-Georges)	135	1 490	9,1		**130**	**1 445**	**9,0**		-5	-3,7	↓
		Secteur UPA (Saint-Georges)	35	905	3,9		**95**	**1 310**	**7,3**		60	171,4	↑
		Saint-Philibert/Butte à Mathieu (Saint-Georges)	180	2 295	7,8		**175**	**2 375**	**7,4**		-5	-2,8	↓
		Saint-Georges excluant Saint-Philibert et Lac-Poulin (15 communautés locales)	1 945	29 615	6,6		**2 270**	**32 510**	**7,0**		325	16,7	↑
	Saint-Philibert (avec une part d'une autre municipalité pour la communauté locale)		30	385	7,8		**25**	**365**	**6,8**		-5	-16,7	↓
	Saint-Côme-Linière		215	3 260	6,6		**245**	**3 235**	**7,6**		30	14,0	↑
	Saint-Benoît-Labre		130	1 615	8,0		**120**	**1 630**	**7,4**		-10	-7,7	↓
	Saint-Éphrem-de-Beauce		220	2 625	8,4		**185**	**2 400**	**7,7**		-35	-15,9	↓

Zone	Municipalité	Communauté locale	2006				**2016**				Écart entre 2006 et 2016		
			6 à 11 ans	Total - Âge	6 à 11 ans		**6 à 11 ans**	**Total – Âge**	**6 à 11 ans**		6 à 11 ans		
			Nombre	Nombre	%		**Nombre**	**Nombre**	**%**		Nombre	Taux d'accroissement en %	
	Notre-Dame-des-Pins		90	1 065	8,5		**125**	**1 595**	**7,8**		35	38,9	↑
	Saint-Simon-les-Mines		40	470	8,5		**50**	**550**	**9,1**		10	25,0	↑
	Beauce-Sartigan Sartigan		2 670	39 175	6,8		**2 995**	**42 440**	**7,1**		325	12,2	↑
MRC de Beauce-Sartigan			3 445	49 610	6,9		**3 715**	**52 410**	**7,1**		270	7,8	↑
Région de la Chaudière-Appalaches			26 380	393 665	6,7	⚑	**29 035**	**420 085**	**6,9**		2 655	10,1	↑

Adapté de Statistique Canada, CO-2069, Recensements 2006 et 2016. Cela ne constitue pas une approbation de ce produit par Statistique Canada.

Situation en 2006 et en 2016	
⚑	Situation défavorable par rapport au Québec
⚑	Proportion supérieure à celle du Québec mais dont le sens n'est pas jugé
	Situation favorable par rapport au Québec ou proportion inférieure à celle du Québec mais dont le sens n'est pas jugé
	Situation favorable par rapport à la région **OU** à la MRC
	Situation favorable par rapport à la région **ET** à la MRC
	Situation défavorable par rapport à la région **OU** à la MRC
	Situation défavorable par rapport à la région **ET** à la MRC
	Proportion supérieure à la région **OU** à la MRC mais dont le sens n'est pas jugé
	Proportion supérieure à la région **ET** à la MRC mais dont le sens n'est pas jugé

Écart entre 2006 et 2016	
↑	Augmentation favorable entre 2006 et 2016
↓	Diminution favorable entre 2006 et 2016
↑	Augmentation défavorable entre 2006 et 2016
↓	Diminution défavorable entre 2006 et 2016
↔	Situation stable entre 2006 et 2016
↑	Augmentation entre 2006 et 2016 mais dont le sens n'est pas jugé
↓	Diminution entre 2006 et 2016 mais dont le sens n'est pas jugé

Quoi retenir !

Situation actuelle (en 2016)

- Les jeunes de 6 à 11 ans représentent entre 3 % et 9 % de la population, variant selon les communautés locales.
- Les proportions les moins élevées se retrouvent dans les centres de Saint-Georges ouest et est : Secteur de l'hôpital ouest, Parc Pomerleau/Kennebec Wood, Secteur de l'Église ouest, Secteur de l'école Aquarelle, Faubourg et Cité étudiante. À ces communautés locales s'ajoutent celles de Saint-Hilaire-de-Dorset/Saint-Évariste-de-Forsyth/La Guadeloupe et Saint-Gédéon-de-Beauce. Ainsi, au total, 8 communautés locales (31 %) affichent des proportions inférieures au Québec.

Écart entre 2006 et 2016

- Environ la moitié des communautés locales (14) ont connu une croissance des 6 à 11 ans.

TABLEAU 4.9 : Population âgée de 12 à 17 ans, pour le total genre, pour les 26 communautés locales de la MRC de Beauce-Sartigan, en 2006, en 2016 et l'écart entre 2006 et 2016

Zone	Municipalité	Communauté locale	2006				**2016**				Écart entre 2006 et 2016		
			12 à 17 ans	Total - Âge	12 à 17 ans		**12 à 17 ans**	**Total - Âge**	**12 à 17 ans**		12 à 17 ans		
			Nombre	Nombre	%		**Nombre**	**Nombre**	**%**		Nombre	Taux d'accroissement en %	
Beauce-Sartigan Bélanger		Saint-René	55	610	9,0		**50**	**745**	**6,7**		-5	-9,1	↓
Beauce-Sartigan Bélanger		Saint-Théophile	60	780	7,7	⚑	**55**	**710**	**7,7**		-5	-8,3	↓
Beauce-Sartigan Bélanger		Saint-Gédéon-de-Beauce	210	2 355	8,9		**150**	**2 205**	**6,8**		-60	-28,6	↓
Beauce-Sartigan Bélanger		Saint-Hilaire-de-Dorset/Saint-Évariste-de-Forsyth/La Guadeloupe	215	2 510	8,6		**125**	**2 340**	**5,3**	⚑	-90	-41,9	↓
Beauce-Sartigan Bélanger		Saint-Hilaire-de-Dorset (avec deux autres municipalités pour la communauté locale)	5	105	4,8	⚑	**5**	**95**	**5,3**	⚑	0	0,0	↔
Beauce-Sartigan Bélanger		Saint-Évariste-de-Forsyth (avec deux autres municipalités pour la communauté locale)	55	650	8,5		**35**	**540**	**6,5**		-20	-36,4	↓
Beauce-Sartigan Bélanger		La Guadeloupe (avec deux autres municipalités pour la communauté locale)	150	1 755	8,5		**90**	**1 705**	**5,3**	⚑	-60	-40,0	↓
Beauce-Sartigan Bélanger		Saint-Honoré-de-Shenley	120	1 640	7,3	⚑	**105**	**1 485**	**7,1**		-15	-12,5	↓
Beauce-Sartigan Bélanger		Saint-Martin	235	2 540	9,3		**150**	**2 475**	**6,1**	⚑	-85	-36,2	↓
Beauce-Sartigan Bélanger		Beauce-Sartigan Bélanger	905	10 435	8,7		**660**	**9 965**	**6,6**		-245	-27,1	↓
Beauce-Sartigan Sartigan		Station-Famine (Saint-Georges)	390	4 180	9,3		**350**	**4 545**	**7,7**		-40	-10,3	↓
Beauce-Sartigan Sartigan		Aubert-Gallion (Saint-Georges)	120	1 450	8,3		**110**	**1 635**	**6,7**		-10	-8,3	↓
Beauce-Sartigan Sartigan		Saint-Jean-de-la-Lande (Saint-Georges)	105	1 045	10,0		**70**	**1 005**	**7,0**		-35	-33,3	↓
Beauce-Sartigan Sartigan		Pozer (Saint-Georges)/Lac-Poulin	200	2 010	10,0		**165**	**2 305**	**7,2**		-35	-17,5	↓
Beauce-Sartigan Sartigan		Lac-Poulin (avec une part d'une autre municipalité pour la communauté locale)	0	135	0,0	⚑	**10**	**150**	**6,7**		10	0,0	↔
Beauce-Sartigan Sartigan	nt Saint-	Secteur de l'hôpital ouest (Saint-Georges)	110	2 020	5,4	⚑	**120**	**2 075**	**5,8**	⚑	10	9,1	↑

Zone	Municipalité	Communauté locale	2006				**2016**				Écart entre 2006 et 2016		
			12 à 17 ans	Total - Âge	12 à 17 ans		**12 à 17 ans**	**Total - Âge**	**12 à 17 ans**		12 à 17 ans		
			Nombre	Nombre	%		**Nombre**	**Nombre**	**%**		Nombre	Taux d'accroissement en %	
		Parc Pomerleau/Kennebec wood (Saint-Georges)	130	1 655	7,9		**90**	**2 010**	**4,5**	⚑	-40	-30,8	↓
		Secteur de l'Église ouest (Saint-Georges)	120	1 985	6,0	⚑	**95**	**1 795**	**5,3**	⚑	-25	-20,8	↓
		Jersey Mills (Saint-Georges)	155	2 705	5,7	⚑	**245**	**3 875**	**6,3**		90	58,1	↑
		Des Sittelles (Saint-Georges)	190	2 235	8,5		**175**	**2 685**	**6,5**		-15	-7,9	↓
		Secteur de l'école Aquarelle (Saint-Georges)	130	1 860	7,0	⚑	**80**	**1 710**	**4,7**	⚑	-50	-38,5	↓
		Faubourg (Saint-Georges)	140	2 450	5,7	⚑	**75**	**1 995**	**3,8**	⚑	-65	-46,4	↓
		Cité étudiante (Saint-Georges)	125	1 860	6,7	⚑	**140**	**2 270**	**6,2**		15	12,0	↑
		Secteur Club rendez-vous (Saint-Georges)	145	1 490	9,7		**105**	**1 445**	**7,3**		-40	-27,6	↓
		Secteur UPA (Saint-Georges)	50	905	5,5	⚑	**60**	**1 310**	**4,6**	⚑	10	20,0	↑
		Saint-Philibert/Butte à Mathieu (Saint-Georges)	170	2 295	7,4	⚑	**165**	**2 375**	**6,9**		-5	-2,9	↓
		Saint-Georges excluant Saint-Philibert et Lac-Poulin (15 communautés locales)	2 280	29 615	7,7	⚑	**1 995**	**32 510**	**6,1**		-285	-12,5	↓
	Saint-Philibert (avec une part d'une autre municipalité pour la communauté locale)		35	385	9,1		**30**	**365**	**8,2**		-5	-14,3	↓
	Saint-Côme-Linière		290	3 260	8,9		**205**	**3 235**	**6,3**		-85	-29,3	↓
	Saint-Benoît-Labre		145	1 615	9,0		**105**	**1 630**	**6,4**		-40	-27,6	↓
	Saint-Éphrem-de-Beauce		275	2 625	10,5		**180**	**2 400**	**7,5**		-95	-34,5	↓
	Notre-Dame-des-Pins		85	1 065	8,0		**75**	**1 595**	**4,7**	⚑	-10	-11,8	↓
	Saint-Simon-les-Mines		45	470	9,6		**60**	**550**	**10,9**		15	33,3	↑

Zone / Municipalité / Communauté locale	2006				2016				Écart entre 2006 et 2016		
	12 à 17 ans	Total - Âge	12 à 17 ans		**12 à 17 ans**	**Total - Âge**	**12 à 17 ans**		12 à 17 ans		
	Nombre	Nombre	%		**Nombre**	**Nombre**	**%**		Nombre	Taux d'accroissement en %	
Beauce-Sartigan Sartigan	3 160	39 175	8,1		**2 650**	**42 440**	**6,2**		-510	-16,1	↓
MRC de Beauce-Sartigan	4 075	49 610	8,2		**3 300**	**52 410**	**6,3**		-775	-19,0	↓
Région de la Chaudière-Appalaches	31 370	393 665	8,0		**25 695**	**420 085**	**6,1**		-5 675	-18,1	↓
Le Québec	591 210	7 546 130	7,8		**498 350**	**8 164 360**	**6,1**		-92 860	-15,7	↓

Adapté de Statistique Canada, CO-2069, Recensements 2006 et 2016. Cela ne constitue pas une approbation de ce produit par Statistique Canada.

Situation en 2006 et en 2016	
	Situation défavorable par rapport au Québec
	Proportion supérieure à celle du Québec mais dont le sens n'est pas jugé
	Situation favorable par rapport au Québec ou proportion inférieure à celle du Québec mais dont le sens n'est pas jugé
	Situation favorable par rapport à la région **OU** à la MRC
	Situation favorable par rapport à la région **ET** à la MRC
	Situation défavorable par rapport à la région **OU** à la MRC
	Situation défavorable par rapport à la région **ET** à la MRC
	Proportion supérieure à la région **OU** à la MRC mais dont le sens n'est pas jugé
	Proportion supérieure à la région **ET** à la MRC mais dont le sens n'est pas jugé

Écart entre 2006 et 2016	
↑	Augmentation favorable entre 2006 et 2016
↓	Diminution favorable entre 2006 et 2016
↑	Augmentation défavorable entre 2006 et 2016
↓	Diminution défavorable entre 2006 et 2016
↔	Situation stable entre 2006 et 2016
↑	Augmentation entre 2006 et 2016 mais dont le sens n'est pas jugé
↓	Diminution entre 2006 et 2016 mais dont le sens n'est pas jugé

Quoi retenir !

Situation actuelle (en 2016)

- La proportion de 12 à 17 ans varie de 4 % à 11 % selon les différentes communautés locales.
- Les deux tiers des communautés locales (17/26) affichent une proportion de jeunes de 12 à 17 ans supérieure à la région ou à la MRC.

Écart entre 2006 et 2016

- La majorité des communautés locales (80 %) ont connu une décroissance des 12 à 17 ans.
- Une communauté locale a obtenu un accroissement assez important pour le signaler : Jersey Mills (Saint-Georges).

TABLEAU 4.10 : Population âgée de 18 à 64 ans, pour le total genre, pour les 26 communautés locales de la MRC de Beauce-Sartigan, en 2006, en 2016 et l'écart entre 2006 et 2016

Zone	Municipalité	Communauté locale	2006				**2016**				Écart entre 2006 et 2016		
			18 à 64 ans	Total - Âge	18 à 64 ans		**18 à 64 ans**	**Total - Âge**	**18 à 64 ans**		18 à 64 ans		
			Nombre	Nombre	%		**Nombre**	**Nombre**	**%**		Nombre	Taux d'accroissement en %	
Beauce-Sartigan Bélanger	Saint-René		395	610	64,8		**475**	**745**	**63,8**	⚑	80	20,3	↑
Beauce-Sartigan Bélanger	Saint-Théophile		510	780	65,4	⚑	**450**	**710**	**63,4**	⚑	-60	-11,8	↓
Beauce-Sartigan Bélanger	Saint-Gédéon-de-Beauce		1 435	2 355	60,9		**1 345**	**2 205**	**61,0**		-90	-6,3	↓
Beauce-Sartigan Bélanger		Saint-Hilaire-de-Dorset/Saint-Évariste-de-Forsyth/La Guadeloupe	1 550	2 510	61,8		**1 410**	**2 340**	**60,3**		-140	-9,0	↓
Beauce-Sartigan Bélanger	Saint-Hilaire-de-Dorset (avec deux autres municipalités pour la communauté locale)		60	105	57,1		**55**	**95**	**57,9**		-5	-8,3	↓
Beauce-Sartigan Bélanger	Saint-Évariste-de-Forsyth (avec deux autres municipalités pour la communauté locale)		410	650	63,1		**345**	**540**	**63,9**	⚑	-65	-15,9	↓
Beauce-Sartigan Bélanger	La Guadeloupe (avec deux autres municipalités pour la communauté locale)		1 040	1 755	59,3		**1 000**	**1 705**	**58,7**		-40	-3,8	↓
Beauce-Sartigan Bélanger	Saint-Honoré-de-Shenley		1 005	1 640	61,3		**830**	**1 485**	**55,9**		-175	-17,4	↓
Beauce-Sartigan Bélanger	Saint-Martin		1 640	2 540	64,6		**1 535**	**2 475**	**62,0**		-105	-6,4	↓
Beauce-Sartigan Bélanger	Beauce-Sartigan Bélanger		6 525	10 435	62,5		**6 020**	**9 965**	**60,4**		-505	-7,7	↓
Beauce-Sartigan Sartigan		Station-Famine (Saint-Georges)	2 840	4 180	67,9	⚑	**2 860**	**4 545**	**62,9**	⚑	20	0,7	↑
Beauce-Sartigan Sartigan		Aubert-Gallion (Saint-Georges)	1 040	1 450	71,7	⚑	**990**	**1 635**	**60,6**		-50	-4,8	↓
Beauce-Sartigan Sartigan		Saint-Jean-de-la-Lande (Saint-Georges)	660	1 045	63,2		**605**	**1 005**	**60,2**		-55	-8,3	↓
Beauce-Sartigan Sartigan		Pozer (Saint-Georges)/Lac-Poulin	1 365	2 010	67,9	⚑	**1 460**	**2 305**	**63,3**	⚑	95	7,0	↑
Beauce-Sartigan Sartigan	Lac-Poulin (avec une part d'une autre municipalité pour la communauté locale)		90	135	66,7	⚑	**100**	**150**	**66,7**	⚑	10	11,1	↑

Zone	Municipalité	Communauté locale	2006				**2016**				Écart entre 2006 et 2016		
			18 à 64 ans	Total - Âge	18 à 64 ans		**18 à 64 ans**	**Total - Âge**	**18 à 64 ans**		18 à 64 ans		
			Nombre	Nombre	%		**Nombre**	**Nombre**	**%**		Nombre	Taux d'accroissement en %	
	Saint-Georges excluant Saint-Philibert et Lac-Poulin	Secteur de l'hôpital ouest (Saint-Georges)	1 315	2 020	65,1		**1 200**	**2 075**	**57,8**		-115	-8,7	↓
		Parc Pomerleau/Kennebec wood (Saint-Georges)	1 020	1 655	61,6		**1 115**	**2 010**	**55,5**		95	9,3	↑
		Secteur de l'Église ouest (Saint-Georges)	1 240	1 985	62,5		**1 090**	**1 795**	**60,7**		-150	-12,1	↓
		Jersey Mills (Saint-Georges)	1 875	2 705	69,3	⚑	**2 310**	**3 875**	**59,6**		435	23,2	↑
		Des Sittelles (Saint-Georges)	1 590	2 235	71,1	⚑	**1 705**	**2 685**	**63,5**	⚑	115	7,2	↑
		Secteur de l'école Aquarelle (Saint-Georges)	1 285	1 860	69,1	⚑	**1 020**	**1 710**	**59,6**		-265	-20,6	↓
		Faubourg (Saint-Georges)	1 600	2 450	65,3	⚑	**1 290**	**1 995**	**64,7**	⚑	-310	-19,4	↓
		Cité étudiante (Saint-Georges)	1 280	1 860	68,8	⚑	**1 275**	**2 270**	**56,2**		-5	-0,4	↓
		Secteur Club rendez-vous (Saint-Georges)	1 020	1 490	68,5	⚑	**945**	**1 445**	**65,4**	⚑	-75	-7,4	↓
		Secteur UPA (Saint-Georges)	715	905	79,0	⚑	**870**	**1 310**	**66,4**	⚑	155	21,7	↑
		Saint-Philibert/Butte à Mathieu (Saint-Georges)	1 355	2 295	59,0		**1 295**	**2 375**	**54,5**		-60	-4,4	↓
		Saint-Georges excluant Saint-Philibert et Lac-Poulin (15 communautés locales)	19 865	29 615	67,1	⚑	**19 680**	**32 510**	**60,5**		-185	-0,9	↓
	Saint-Philibert (avec une part d'une autre municipalité pour la communauté locale)		240	385	62,3		**210**	**365**	**57,5**		-30	-12,5	↓
	Saint-Côme-Linière		2 095	3 260	64,3		**2 005**	**3 235**	**62,0**		-90	-4,3	↓
	Saint-Benoît-Labre		980	1 615	60,7		**1 050**	**1 630**	**64,4**	⚑	70	7,1	↑
	Saint-Éphrem-de-Beauce		1 620	2 625	61,7		**1 500**	**2 400**	**62,5**	⚑	-120	-7,4	↓
	Notre-Dame-des-Pins		710	1 065	66,7	⚑	**925**	**1 595**	**58,0**		215	30,3	↑

Zone	Municipalité	Communauté locale	2006				**2016**				Écart entre 2006 et 2016		
			18 à 64 ans	Total - Âge	18 à 64 ans		**18 à 64 ans**	**Total - Âge**	**18 à 64 ans**		18 à 64 ans		
			Nombre	Nombre	%		**Nombre**	**Nombre**	**%**		Nombre	Taux d'accroissement en %	
	Saint-Simon-les-Mines		285	470	60,6		**345**	**550**	**62,7**	⚑	60	21,1	↑
	Beauce-Sartigan Sartigan		25 930	39 175	66,2	⚑	**25 795**	**42 440**	**60,8**		-135	-0,5	↓
MRC de Beauce-Sartigan			32 460	49 610	65,4	⚑	**31 830**	**52 410**	**60,7**		-630	-1,9	↓
Région de la Chaudière-Appalaches			255 465	393 665	64,9		**252 605**	**420 085**	**60,1**		-2 860	-1,1	↓
Le Québec			4 916 640	7 546 130	65,2		**5 085 650**	**8 164 360**	**62,3**		169 010	3,4	↑

Adapté de Statistique Canada, CO-2069, Recensements 2006 et 2016. Cela ne constitue pas une approbation de ce produit par Statistique Canada.

Situation en 2006 et en 2016	
⚑	Situation défavorable par rapport au Québec
⚑	Proportion supérieure à celle du Québec mais dont le sens n'est pas jugé
	Situation favorable par rapport au Québec ou proportion inférieure à celle du Québec mais dont le sens n'est pas jugé
	Situation favorable par rapport à la région **OU** à la MRC
	Situation favorable par rapport à la région **ET** à la MRC
	Situation défavorable par rapport à la région **OU** à la MRC
	Situation défavorable par rapport à la région **ET** à la MRC
	Proportion supérieure à la région **OU** à la MRC mais dont le sens n'est pas jugé
	Proportion supérieure à la région **ET** à la MRC mais dont le sens n'est pas jugé

Écart entre 2006 et 2016	
↑	Augmentation favorable entre 2006 et 2016
↓	Diminution favorable entre 2006 et 2016
↑	Augmentation défavorable entre 2006 et 2016
↓	Diminution défavorable entre 2006 et 2016
↔	Situation stable entre 2006 et 2016
↑	Augmentation entre 2006 et 2016 mais dont le sens n'est pas jugé
↓	Diminution entre 2006 et 2016 mais dont le sens n'est pas jugé

Quoi retenir !

Situation actuelle (en 2016)

- Entre 55 % et 66 % de la population est représentée par les 18 à 64 ans, variant selon les communautés locales.
- Environ 40 % des communautés locales (11/26) affichent une proportion de personnes de 18 à 64 ans supérieure au Québec.

Écart entre 2006 et 2016

- Environ 60 % des communautés locales (16/26) ont connu une décroissance des 18 à 64 ans.

TABLEAU 4.11 : Population âgée de 18 à 24 ans, pour le total genre, pour les 26 communautés locales de la MRC de Beauce-Sartigan, en 2006, en 2016 et l'écart entre 2006 et 2016

Zone	Municipalité	Communauté locale	2006				**2016**				Écart entre 2006 et 2016		
			18 à 24 ans	Total - Âge	18 à 24 ans		**18 à 24 ans**	**Total - Âge**	**18 à 24 ans**		18 à 24 ans		
			Nombre	Nombre	%		**Nombre**	**Nombre**	**%**		Nombre	Taux d'accroissement en %	
Beauce-Sartigan Bélanger		Saint-René	35	610	5,7		**55**	**745**	**7,4**		20	57,1	↑
Beauce-Sartigan Bélanger		Saint-Théophile	65	780	8,3		**40**	**710**	**5,6**		-25	-38,5	↓
Beauce-Sartigan Bélanger		Saint-Gédéon-de-Beauce	240	2 355	10,2		**195**	**2 205**	**8,8**		-45	-18,8	↓
Beauce-Sartigan Bélanger		Saint-Hilaire-de-Dorset/Saint-Évariste-de-Forsyth/La Guadeloupe	220	2 510	8,8		**195**	**2 340**	**8,3**		-25	-11,4	↓
Beauce-Sartigan Bélanger		Saint-Hilaire-de-Dorset (avec deux autres municipalités pour la communauté locale)	5	105	4,8		**10**	**95**	**10,5**		5	100,0	↑
Beauce-Sartigan Bélanger		Saint-Évariste-de-Forsyth (avec deux autres municipalités pour la communauté locale)	55	650	8,5		**45**	**540**	**8,3**		-10	-18,2	↓
Beauce-Sartigan Bélanger		La Guadeloupe (avec deux autres municipalités pour la communauté locale)	140	1 755	8,0		**125**	**1 705**	**7,3**		-15	-10,7	↓
Beauce-Sartigan Bélanger		Saint-Honoré-de-Shenley	145	1 640	8,8		**100**	**1 485**	**6,7**		-45	-31,0	↓
Beauce-Sartigan Bélanger		Saint-Martin	285	2 540	11,2		**190**	**2 475**	**7,7**		-95	-33,3	↓
Beauce-Sartigan Bélanger		Beauce-Sartigan Bélanger	995	10 435	9,5		**760**	**9 965**	**7,6**		-235	-23,6	↓
Beauce-Sartigan Sartigan		Station-Famine (Saint-Georges)	385	4 180	9,2		**370**	**4 545**	**8,1**		-15	-3,9	↓
Beauce-Sartigan Sartigan		Aubert-Gallion (Saint-Georges)	130	1 450	9,0		**115**	**1 635**	**7,0**		-15	-11,5	↓
Beauce-Sartigan Sartigan		Saint-Jean-de-la-Lande (Saint-Georges)	90	1 045	8,6		**65**	**1 005**	**6,5**		-25	-27,8	↓
Beauce-Sartigan Sartigan		Pozer (Saint-Georges)/Lac-Poulin	175	2 010	8,7		**190**	**2 305**	**8,2**		15	8,6	↑
Beauce-Sartigan Sartigan		Lac-Poulin (avec une part d'une autre municipalité pour la communauté locale)	15	135	11,1		**15**	**150**	**10,0**		0	0,0	↔
Beauce-Sartigan Sartigan	excluant Saint-	Secteur de l'hôpital ouest (Saint-Georges)	170	2 020	8,4		**130**	**2 075**	**6,3**		-40	-23,5	↓
Beauce-Sartigan Sartigan	excluant Saint-	Parc Pomerleau/Kennebec wood (Saint-Georges)	145	1 655	8,8		**130**	**2 010**	**6,5**		-15	-10,3	↓

Zone	Municipalité	Communauté locale	2006				2016				Écart entre 2006 et 2016		
			18 à 24 ans	Total - Âge	18 à 24 ans		**18 à 24 ans**	**Total - Âge**	**18 à 24 ans**		18 à 24 ans		
			Nombre	Nombre	%		**Nombre**	**Nombre**	**%**		Nombre	Taux d'accroissement en %	
		Secteur de l'Église ouest (Saint-Georges)	155	1 985	7,8		**135**	**1 795**	**7,5**		-20	-12,9	↓
		Jersey Mills (Saint-Georges)	220	2 705	8,1		**265**	**3 875**	**6,8**		45	20,5	↑
		Des Sittelles (Saint-Georges)	205	2 235	9,2		**190**	**2 685**	**7,1**		-15	-7,3	↓
		Secteur de l'école Aquarelle (Saint-Georges)	185	1 860	9,9		**120**	**1 710**	**7,0**		-65	-35,1	↓
		Faubourg (Saint-Georges)	355	2 450	14,5		**225**	**1 995**	**11,3**		-130	-36,6	↓
		Cité étudiante (Saint-Georges)	215	1 860	11,6		**195**	**2 270**	**8,6**		-20	-9,3	↓
		Secteur Club rendez-vous (Saint-Georges)	150	1 490	10,1		**110**	**1 445**	**7,6**		-40	-26,7	↓
		Secteur UPA (Saint-Georges)	160	905	17,7		**155**	**1 310**	**11,8**		-5	-3,1	↓
		Saint-Philibert/Butte à Mathieu (Saint-Georges)	175	2 295	7,6		**155**	**2 375**	**6,5**		-20	-11,4	↓
		Saint-Georges excluant Saint-Philibert et Lac-Poulin (15 communautés locales)	2 875	29 615	9,7		**2 500**	**32 510**	**7,7**		-375	-13,0	↓
	Saint-Philibert (avec une part d'une autre municipalité pour la communauté locale)		30	385	7,8		**25**	**365**	**6,8**		-5	-16,7	↓
	Saint-Côme-Linière		330	3 260	10,1		**250**	**3 235**	**7,7**		-80	-24,2	↓
	Saint-Benoît-Labre		130	1 615	8,0		**160**	**1 630**	**9,8**		30	23,1	↑
	Saint-Éphrem-de-Beauce		300	2 625	11,4		**205**	**2 400**	**8,5**		-95	-31,7	↓
	Notre-Dame-des-Pins		125	1 065	11,7		**120**	**1 595**	**7,5**		-5	-4,0	↓
	Saint-Simon-les-Mines		25	470	5,3		**45**	**550**	**8,2**		20	80,0	↑

Zone	Municipalité	Communauté locale	2006				2016				Écart entre 2006 et 2016		
			18 à 24 ans	Total - Âge	18 à 24 ans		**18 à 24 ans**	**Total - Âge**	**18 à 24 ans**		18 à 24 ans		
			Nombre	Nombre	%		**Nombre**	**Nombre**	**%**		Nombre	Taux d'accroissement en %	
	Beauce-Sartigan	Sartigan	3 855	39 175	9,8		**3 290**	**42 440**	**7,8**	⚑	-565	-14,7	↓
MRC de Beauce-Sartigan			4 845	49 610	9,8		**4 060**	**52 410**	**7,7**	⚑	-785	-16,2	↓
Région de la Chaudière-Appalaches			33 680	393 665	8,6	⚑	**31 180**	**420 085**	**7,4**	⚑	-2 500	-7,4	↓
Le Québec			650 480	7 546 130	8,6		**679 670**	**8 164 360**	**8,3**		29 190	4,5	↑

Adapté de Statistique Canada, CO-2069, Recensements 2006 et 2016. Cela ne constitue pas une approbation de ce produit par Statistique Canada.

Situation en 2006 et en 2016	
⚑	Situation défavorable par rapport au Québec
⚑	Proportion supérieure à celle du Québec mais dont le sens n'est pas jugé
	Situation favorable par rapport au Québec ou proportion inférieure à celle du Québec mais dont le sens n'est pas jugé
	Situation favorable par rapport à la région **OU** à la MRC
	Situation favorable par rapport à la région **ET** à la MRC
	Situation défavorable par rapport à la région **OU** à la MRC
	Situation défavorable par rapport à la région **ET** à la MRC
	Proportion supérieure à la région **OU** à la MRC mais dont le sens n'est pas jugé
	Proportion supérieure à la région **ET** à la MRC mais dont le sens n'est pas jugé

Écart entre 2006 et 2016	
↑	Augmentation favorable entre 2006 et 2016
↓	Diminution favorable entre 2006 et 2016
↑	Augmentation défavorable entre 2006 et 2016
↓	Diminution défavorable entre 2006 et 2016
↔	Situation stable entre 2006 et 2016
↑	Augmentation entre 2006 et 2016 mais dont le sens n'est pas jugé
↓	Diminution entre 2006 et 2016 mais dont le sens n'est pas jugé

Quoi retenir !

Situation actuelle (en 2016)

- Les 18 à 24 ans représentent entre 2 % et 9 % de la population, variant d'une communauté locale à l'autre.
- Les trois quarts des communautés locales affichent une proportion de jeunes de 18 à 24 ans inférieure au Québec.

Écart entre 2006 et 2016

- La plupart des communautés locales ont connu une décroissance des jeunes de 18 à 24 ans.
- Les communautés locales de Saint-René, de Jersey Mills (Saint-Georges), de Pozer (Saint-Georges)/Lac-Poulin, de Saint-Benoît-Labre et de Saint-Simon-les-Mines se démarquent avec une légère croissance.

TABLEAU 4.12 : Population âgée de 25 à 44 ans, pour le total genre, pour les 26 communautés locales de la MRC de Beauce-Sartigan, en 2006, en 2016 et l'écart entre 2006 et 2016

Zone	Municipalité	Communauté locale	2006				**2016**				Écart entre 2006 et 2016		
			25 à 44 ans	Total - Âge	25 à 44 ans		**25 à 44 ans**	**Total - Âge**	**25 à 44 ans**		25 à 44 ans		
			Nombre	Nombre	%		**Nombre**	**Nombre**	**%**		Nombre	Taux d'accroissement en %	
Beauce-Sartigan Bélanger	Saint-René		180	610	29,5	⚑	**230**	**745**	**30,9**	⚑	50	27,8	↑
Beauce-Sartigan Bélanger	Saint-Théophile		210	780	26,9		**150**	**710**	**21,1**		-60	-28,6	↓
Beauce-Sartigan Bélanger	Saint-Gédéon-de-Beauce		615	2 355	26,1		**535**	**2 205**	**24,3**		-80	-13,0	↓
Beauce-Sartigan Bélanger		Saint-Hilaire-de-Dorset/Saint-Évariste-de-Forsyth/La Guadeloupe	615	2 510	24,5		**520**	**2 340**	**22,2**		-95	-15,4	↓
Beauce-Sartigan Bélanger	Saint-Hilaire-de-Dorset (avec deux autres municipalités pour la communauté locale)		20	105	19,0		**20**	**95**	**21,1**		0	0,0	↔
Beauce-Sartigan Bélanger	Saint-Évariste-de-Forsyth (avec deux autres municipalités pour la communauté locale)		165	650	25,4		**125**	**540**	**23,1**		-40	-24,2	↓
Beauce-Sartigan Bélanger	La Guadeloupe (avec deux autres municipalités pour la communauté locale)		425	1 755	24,2		**380**	**1 705**	**22,3**		-45	-10,6	↓
Beauce-Sartigan Bélanger	Saint-Honoré-de-Shenley		425	1 640	25,9		**345**	**1 485**	**23,2**		-80	-18,8	↓
Beauce-Sartigan Bélanger	Saint-Martin		660	2 540	26,0		**600**	**2 475**	**24,2**		-60	-9,1	↓
Beauce-Sartigan Bélanger	Beauce-Sartigan Bélanger		2 700	10 435	25,9		**2 370**	**9 965**	**23,8**		-330	-12,2	↓
Beauce-Sartigan Sartigan		Station-Famine (Saint-Georges)	1 315	4 180	31,5	⚑	**1 110**	**4 545**	**24,4**		-205	-15,6	↓
Beauce-Sartigan Sartigan		Aubert-Gallion (Saint-Georges)	415	1 450	28,6	⚑	**355**	**1 635**	**21,7**		-60	-14,5	↓
Beauce-Sartigan Sartigan		Saint-Jean-de-la-Lande (Saint-Georges)	295	1 045	28,2	⚑	**235**	**1 005**	**23,4**		-60	-20,3	↓
Beauce-Sartigan Sartigan		Pozer (Saint-Georges)/Lac-Poulin	620	2 010	30,8	⚑	**600**	**2 305**	**26,0**	⚑	-20	-3,2	↓
Beauce-Sartigan Sartigan	Lac-Poulin (avec une part d'une autre municipalité pour la communauté locale)		15	135	11,1		**30**	**150**	**20,0**		15	100,0	↑
Beauce-Sartigan Sartigan	ant Saint-	Secteur de l'hôpital ouest (Saint-Georges)	480	2 020	23,8		**445**	**2 075**	**21,4**		-35	-7,3	↓

Zone	Municipalité	Communauté locale	2006				**2016**				Écart entre 2006 et 2016		
			25 à 44 ans	Total - Âge	25 à 44 ans		**25 à 44 ans**	**Total - Âge**	**25 à 44 ans**		25 à 44 ans		
			Nombre	Nombre	%		**Nombre**	**Nombre**	**%**		Nombre	Taux d'accroissement en %	
		Parc Pomerleau/Kennebec wood (Saint-Georges)	430	1 655	26,0		**415**	**2 010**	**20,6**		-15	-3,5	↓
		Secteur de l'Église ouest (Saint-Georges)	475	1 985	23,9		**360**	**1 795**	**20,1**		-115	-24,2	↓
		Jersey Mills (Saint-Georges)	790	2 705	29,2	⚑	**1 040**	**3 875**	**26,8**	⚑	250	31,6	↑
		Des Sittelles (Saint-Georges)	665	2 235	29,8	⚑	**690**	**2 685**	**25,7**	⚑	25	3,8	↑
		Secteur de l'école Aquarelle (Saint-Georges)	445	1 860	23,9		**335**	**1 710**	**19,6**		-110	-24,7	↓
		Faubourg (Saint-Georges)	605	2 450	24,7		**440**	**1 995**	**22,1**		-165	-27,3	↓
		Cité étudiante (Saint-Georges)	500	1 860	26,9		**485**	**2 270**	**21,4**		-15	-3,0	↓
		Secteur Club rendez-vous (Saint-Georges)	460	1 490	30,9	⚑	**355**	**1 445**	**24,6**		-105	-22,8	↓
		Secteur UPA (Saint-Georges)	320	905	35,4	⚑	**415**	**1 310**	**31,7**	⚑	95	29,7	↑
		Saint-Philibert/Butte à Mathieu (Saint-Georges)	605	2 295	26,4		**490**	**2 375**	**20,6**		-115	-19,0	↓
		Saint-Georges excluant Saint-Philibert et Lac-Poulin (15 communautés locales)	8 280	29 615	28,0	⚑	**7 640**	**32 510**	**23,5**		-640	-7,7	↓
	Saint-Philibert (avec une part d'une autre municipalité pour la communauté locale)		120	385	31,2	⚑	**85**	**365**	**23,3**		-35	-29,2	↓
	Saint-Côme-Linière		875	3 260	26,8		**785**	**3 235**	**24,3**		-90	-10,3	↓
	Saint-Benoît-Labre		420	1 615	26,0		**375**	**1 630**	**23,0**		-45	-10,7	↓
	Saint-Éphrem-de-Beauce		685	2 625	26,1		**570**	**2 400**	**23,8**		-115	-16,8	↓
	Notre-Dame-des-Pins		260	1 065	24,4		**375**	**1 595**	**23,5**		115	44,2	↑
	Saint-Simon-les-Mines		125	470	26,6		**130**	**550**	**23,6**		5	4,0	↑
	Beauce-Sartigan Sartigan		10 795	39 175	27,6		**10 000**	**42 440**	**23,6**		-795	-7,4	↓

Zone	Municipalité	Communauté locale	2006				**2016**				Écart entre 2006 et 2016		
			25 à 44 ans	Total - Âge	25 à 44 ans		**25 à 44 ans**	**Total - Âge**	**25 à 44 ans**		25 à 44 ans		
			Nombre	Nombre	%		**Nombre**	**Nombre**	**%**		Nombre	Taux d'accroissement en %	
MRC de Beauce-Sartigan			13 500	49 610	27,2		**12 375**	**52 410**	**23,6**		-1 125	-8,3	↓
Région de la Chaudière-Appalaches			102 845	393 665	26,1		**97 525**	**420 085**	**23,2**		-5 320	-5,2	↓
Le Québec			2 081 615	7 546 130	27,6		**2 067 970**	**8 164 360**	**25,3**		-13 645	-0,7	↓

Adapté de Statistique Canada, CO-2069, Recensements 2006 et 2016. Cela ne constitue pas une approbation de ce produit par Statistique Canada.

Situation en 2006 et en 2016	
	Situation défavorable par rapport au Québec
	Proportion supérieure à celle du Québec mais dont le sens n'est pas jugé
	Situation favorable par rapport au Québec ou proportion inférieure à celle du Québec mais dont le sens n'est pas jugé
	Situation favorable par rapport à la région **OU** à la MRC
	Situation favorable par rapport à la région **ET** à la MRC
	Situation défavorable par rapport à la région **OU** à la MRC
	Situation défavorable par rapport à la région **ET** à la MRC
	Proportion supérieure à la région **OU** à la MRC mais dont le sens n'est pas jugé
	Proportion supérieure à la région **ET** à la MRC mais dont le sens n'est pas jugé

Écart entre 2006 et 2016	
↑	Augmentation favorable entre 2006 et 2016
↓	Diminution favorable entre 2006 et 2016
↑	Augmentation défavorable entre 2006 et 2016
↓	Diminution défavorable entre 2006 et 2016
↔	Situation stable entre 2006 et 2016
↑	Augmentation entre 2006 et 2016 mais dont le sens n'est pas jugé
↓	Diminution entre 2006 et 2016 mais dont le sens n'est pas jugé

Quoi retenir !

Situation actuelle (en 2016)

- Un peu moins d'un quart de la population est âgée de 25 à 44 ans, variant entre 20 % et 32 %, selon les communautés locales.
- Cinq communautés locales ont toutefois des proportions plus élevées que le Québec de 25 à 44 ans : Secteur UPA (Saint-Georges), Des Sittelles (Saint-Georges), Jersey Mills (Saint-Georges), Pozer (Saint-Georges)/Lac-Poulin et Saint-René.

Écart entre 2006 et 2016

- Environ les trois quarts des communautés locales (21/26) ont connu une décroissance de leur population de 25 à 44 ans.
- Quatre communautés locales ont connu une croissance plus marquée : Notre-Dame-des-Pins, Secteur UPA (Saint-Georges), Jersey Mills (Saint-Georges) et Saint-René.

TABLEAU 4.13 : Population âgée de 45 à 64 ans, pour le total genre, pour les 26 communautés locales de la MRC de Beauce-Sartigan, en 2006, en 2016 et l'écart entre 2006 et 2016

Zone	Municipalité	Communauté locale	2006				**2016**				Écart entre 2006 et 2016		
			45 à 64 ans	Total - Âge	45 à 64 ans		**45 à 64 ans**	**Total - Âge**	**45 à 64 ans**		45 à 64 ans		
			Nombre	Nombre	%		**Nombre**	**Nombre**	**%**		Nombre	Taux d'accroissement en %	
Beauce-Sartigan Bélanger	Saint-René		180	610	29,5		**190**	**745**	**25,5**		10	5,6	↑
Beauce-Sartigan Bélanger	Saint-Théophile		235	780	30,1		**260**	**710**	**36,6**		25	10,6	↑
Beauce-Sartigan Bélanger	Saint-Gédéon-de-Beauce		580	2 355	24,6		**615**	**2 205**	**27,9**		35	6,0	↑
Beauce-Sartigan Bélanger		Saint-Hilaire-de-Dorset/Saint-Évariste-de-Forsyth/La Guadeloupe	715	2 510	28,5		**695**	**2 340**	**29,7**		-20	-2,8	↓
Beauce-Sartigan Bélanger	Saint-Hilaire-de-Dorset (avec deux autres municipalités pour la communauté locale)		35	105	33,3		**25**	**95**	**26,3**		-10	-28,6	↓
Beauce-Sartigan Bélanger	Saint-Évariste-de-Forsyth (avec deux autres municipalités pour la communauté locale)		190	650	29,2		**175**	**540**	**32,4**		-15	-7,9	↓
Beauce-Sartigan Bélanger	La Guadeloupe (avec deux autres municipalités pour la communauté locale)		475	1 755	27,1		**495**	**1 705**	**29,0**		20	4,2	↑
Beauce-Sartigan Bélanger	Saint-Honoré-de-Shenley		435	1 640	26,5		**385**	**1 485**	**25,9**		-50	-11,5	↓
Beauce-Sartigan Bélanger	Saint-Martin		695	2 540	27,4		**745**	**2 475**	**30,1**		50	7,2	↑
Beauce-Sartigan Bélanger	Beauce-Sartigan Bélanger		2 830	10 435	27,1		**2 890**	**9 965**	**29,0**		60	2,1	↑
Beauce-Sartigan Sartigan		Station-Famine (Saint-Georges)	1 140	4 180	27,3		**1 380**	**4 545**	**30,4**		240	21,1	↑
Beauce-Sartigan Sartigan		Aubert-Gallion (Saint-Georges)	495	1 450	34,1		**520**	**1 635**	**31,8**		25	5,1	↑
Beauce-Sartigan Sartigan		Saint-Jean-de-la-Lande (Saint-Georges)	275	1 045	26,3		**305**	**1 005**	**30,3**		30	10,9	↑
Beauce-Sartigan Sartigan		Pozer (Saint-Georges)/Lac-Poulin	570	2 010	28,4		**670**	**2 305**	**29,1**		100	17,5	↑
Beauce-Sartigan Sartigan	Lac-Poulin (avec une part d'une autre municipalité pour la communauté locale)		60	135	44,4		**55**	**150**	**36,7**		-5	-8,3	↓
Beauce-Sartigan Sartigan	nt Saint-	Secteur de l'hôpital ouest (Saint-Georges)	665	2 020	32,9		**625**	**2 075**	**30,1**		-40	-6,0	↓

Zone	Municipalité	Communauté locale	2006				**2016**				Écart entre 2006 et 2016		
			45 à 64 ans	Total - Âge	45 à 64 ans		**45 à 64 ans**	**Total - Âge**	**45 à 64 ans**		45 à 64 ans		
			Nombre	Nombre	%		**Nombre**	**Nombre**	**%**		Nombre	Taux d'accroissement en %	
		Parc Pomerleau/Kennebec wood (Saint-Georges)	445	1 655	26,9		**570**	**2 010**	**28,4**		125	28,1	↑
		Secteur de l'Église ouest (Saint-Georges)	610	1 985	30,7	⚑	**595**	**1 795**	**33,1**	⚑	-15	-2,5	↓
		Jersey Mills (Saint-Georges)	865	2 705	32,0	⚑	**1 005**	**3 875**	**25,9**		140	16,2	↑
		Des Sittelles (Saint-Georges)	720	2 235	32,2	⚑	**825**	**2 685**	**30,7**	⚑	105	14,6	↑
		Secteur de l'école Aquarelle (Saint-Georges)	655	1 860	35,2	⚑	**565**	**1 710**	**33,0**	⚑	-90	-13,7	↓
		Faubourg (Saint-Georges)	640	2 450	26,1		**625**	**1 995**	**31,3**	⚑	-15	-2,3	↓
		Cité étudiante (Saint-Georges)	565	1 860	30,4	⚑	**595**	**2 270**	**26,2**		30	5,3	↑
		Secteur Club rendez-vous (Saint-Georges)	410	1 490	27,5		**480**	**1 445**	**33,2**	⚑	70	17,1	↑
		Secteur UPA (Saint-Georges)	235	905	26,0		**300**	**1 310**	**22,9**		65	27,7	↑
		Saint-Philibert/Butte à Mathieu (Saint-Georges)	575	2 295	25,1		**650**	**2 375**	**27,4**		75	13,0	↑
		Saint-Georges excluant Saint-Philibert et Lac-Poulin (15 communautés locales)	8 710	29 615	29,4	⚑	**9 540**	**32 510**	**29,3**	⚑	830	9,5	↑
	Saint-Philibert (avec une part d'une autre municipalité pour la communauté locale)		90	385	23,4		**100**	**365**	**27,4**		10	11,1	↑
	Saint-Côme-Linière		890	3 260	27,3		**970**	**3 235**	**30,0**	⚑	80	9,0	↑
	Saint-Benoît-Labre		430	1 615	26,6		**515**	**1 630**	**31,6**	⚑	85	19,8	↑
	Saint-Éphrem-de-Beauce		635	2 625	24,2		**725**	**2 400**	**30,2**	⚑	90	14,2	↑
	Notre-Dame-des-Pins		325	1 065	30,5	⚑	**430**	**1 595**	**27,0**		105	32,3	↑

Zone	Municipalité	Communauté locale	2006				**2016**				Écart entre 2006 et 2016		
			45 à 64 ans	Total - Âge	45 à 64 ans		**45 à 64 ans**	**Total - Âge**	**45 à 64 ans**		45 à 64 ans		
			Nombre	Nombre	%		**Nombre**	**Nombre**	**%**		Nombre	Taux d'accroissement en %	
	Saint-Simon-les-Mines		135	470	28,7		**170**	**550**	**30,9**	⚑	35	25,9	↑
	Beauce-Sartigan Sartigan		11 280	39 175	28,8		**12 505**	**42 440**	**29,5**	⚑	1 225	10,9	↑
MRC de Beauce-Sartigan			14 115	49 610	28,5		**15 395**	**52 410**	**29,4**	⚑	1 280	9,1	↑
Région de la Chaudière-Appalaches			118 940	393 665	30,2	⚑	**123 900**	**420 085**	**29,5**	⚑	4 960	4,2	↑

Adapté de Statistique Canada, CO-2069, Recensements 2006 et 2016. Cela ne constitue pas une approbation de ce produit par Statistique Canada.

Situation en 2006 et en 2016	
⚑	Situation défavorable par rapport au Québec
⚑	Proportion supérieure à celle du Québec mais dont le sens n'est pas jugé
	Situation favorable par rapport au Québec ou proportion inférieure à celle du Québec mais dont le sens n'est pas jugé
	Situation favorable par rapport à la région **OU** à la MRC
	Situation favorable par rapport à la région **ET** à la MRC
	Situation défavorable par rapport à la région **OU** à la MRC
	Situation défavorable par rapport à la région **ET** à la MRC
	Proportion supérieure à la région **OU** à la MRC mais dont le sens n'est pas jugé
	Proportion supérieure à la région **ET** à la MRC mais dont le sens n'est pas jugé

Écart entre 2006 et 2016	
↑	Augmentation favorable entre 2006 et 2016
↓	Diminution favorable entre 2006 et 2016
↑	Augmentation défavorable entre 2006 et 2016
↓	Diminution défavorable entre 2006 et 2016
↔	Situation stable entre 2006 et 2016
↑	Augmentation entre 2006 et 2016 mais dont le sens n'est pas jugé
↓	Diminution entre 2006 et 2016 mais dont le sens n'est pas jugé

Quoi retenir !

Situation actuelle (en 2016)

- La population âgée de 45 à 64 ans représente entre 23 % et 37 % de la population, variant selon les communautés locales.
- Pour environ les deux tiers des communautés locales, la proportion de 45 à 64 ans est supérieure à celle de la région, de la MRC ou du Québec.

Écart entre 2006 et 2016

- Environ les trois quarts des communautés locales ont connu une croissance de sa population de 45 à 64 ans.

TABLEAU 4.14 : Population âgée de 65 ans et plus, pour le total genre, pour les 26 communautés locales de la MRC de Beauce-Sartigan, en 2006, en 2016 et l'écart entre 2006 et 2016

Zone	Municipalité	Communauté locale	2006				**2016**				Écart entre 2006 et 2016		
			65 ans et plus	Total - Âge	65 ans et plus		**65 ans et plus**	**Total - Âge**	**65 ans et plus**		65 ans et plus		
			Nombre	Nombre	%		**Nombre**	**Nombre**	**%**		Nombre	Taux d'accroissement en %	
Beauce-Sartigan Bélanger	Saint-René		55	610	9,0		**75**	**745**	**10,1**		20	36,4	↑
Beauce-Sartigan Bélanger	Saint-Théophile		90	780	11,5		**115**	**710**	**16,2**		25	27,8	↑
Beauce-Sartigan Bélanger	Saint-Gédéon-de-Beauce		340	2 355	14,4	⚑	**425**	**2 205**	**19,3**	⚑	85	25,0	↑
Beauce-Sartigan Bélanger		Saint-Hilaire-de-Dorset/Saint-Évariste-de-Forsyth/La Guadeloupe	440	2 510	17,5	⚑	**490**	**2 340**	**20,9**	⚑	50	11,4	↑
Beauce-Sartigan Bélanger	Saint-Hilaire-de-Dorset (avec deux autres municipalités pour la communauté locale)		15	105	14,3		**25**	**95**	**26,3**	⚑	10	66,7	↑
Beauce-Sartigan Bélanger	Saint-Évariste-de-Forsyth (avec deux autres municipalités pour la communauté locale)		105	650	16,2	⚑	**100**	**540**	**18,5**	⚑	-5	-4,8	↓
Beauce-Sartigan Bélanger	La Guadeloupe (avec deux autres municipalités pour la communauté locale)		320	1 755	18,2	⚑	**365**	**1 705**	**21,4**	⚑	45	14,1	↑
Beauce-Sartigan Bélanger	Saint-Honoré-de-Shenley		280	1 640	17,1	⚑	**290**	**1 485**	**19,5**	⚑	10	3,6	↑
Beauce-Sartigan Bélanger	Saint-Martin		340	2 540	13,4		**435**	**2 475**	**17,6**		95	27,9	↑
Beauce-Sartigan Bélanger	Beauce-Sartigan Bélanger		1 540	10 435	14,8	⚑	**1 825**	**9 965**	**18,3**	⚑	285	18,5	↑
Beauce-Sartigan Sartigan		Station-Famine (Saint-Georges)	270	4 180	6,5		**660**	**4 545**	**14,5**		390	144,4	↑
Beauce-Sartigan Sartigan		Aubert-Gallion (Saint-Georges)	110	1 450	7,6		**285**	**1 635**	**17,4**		175	159,1	↑
Beauce-Sartigan Sartigan		Saint-Jean-de-la-Lande (Saint-Georges)	105	1 045	10,0		**180**	**1 005**	**17,9**		75	71,4	↑
Beauce-Sartigan Sartigan		Pozer (Saint-Georges)/Lac-Poulin	110	2 010	5,5		**285**	**2 305**	**12,4**		175	159,1	↑
Beauce-Sartigan Sartigan	Lac-Poulin (avec une part d'une autre municipalité pour la communauté locale)		25	135	18,5	⚑	**30**	**150**	**20,0**	⚑	5	20,0	↑
Beauce-Sartigan Sartigan	ant Saint-	Secteur de l'hôpital ouest (Saint-Georges)	395	2 020	19,6	⚑	**510**	**2 075**	**24,6**	⚑	115	29,1	↑

Zone	Municipalité	Communauté locale	2006				**2016**				Écart entre 2006 et 2016		
			65 ans et plus	Total - Âge	65 ans et plus		**65 ans et plus**	**Total - Âge**	**65 ans et plus**		65 ans et plus		
			Nombre	Nombre	%		**Nombre**	**Nombre**	**%**		Nombre	Taux d'accroissement en %	
		Parc Pomerleau/Kennebec wood (Saint-Georges)	305	1 655	18,4		**590**	**2 010**	**29,4**		285	93,4	↑
		Secteur de l'Église ouest (Saint-Georges)	405	1 985	20,4		**445**	**1 795**	**24,8**		40	9,9	↑
		Jersey Mills (Saint-Georges)	285	2 705	10,5		**640**	**3 875**	**16,5**		355	124,6	↑
		Des Sittelles (Saint-Georges)	125	2 235	5,6		**360**	**2 685**	**13,4**		235	188,0	↑
		Secteur de l'école Aquarelle (Saint-Georges)	280	1 860	15,1		**440**	**1 710**	**25,7**		160	57,1	↑
		Faubourg (Saint-Georges)	535	2 450	21,8		**525**	**1 995**	**26,3**		-10	-1,9	↓
		Cité étudiante (Saint-Georges)	260	1 860	14,0		**635**	**2 270**	**28,0**		375	144,2	↑
		Secteur Club rendez-vous (Saint-Georges)	95	1 490	6,4		**160**	**1 445**	**11,1**		65	68,4	↑
		Secteur UPA (Saint-Georges)	35	905	3,9		**155**	**1 310**	**11,8**		120	342,9	↑
		Saint-Philibert/Butte à Mathieu (Saint-Georges)	410	2 295	17,9		**580**	**2 375**	**24,4**		170	41,5	↑
		Saint-Georges excluant Saint-Philibert et Lac-Poulin (15 communautés locales)	3 655	29 615	12,3		**6 360**	**32 510**	**19,6**		2 705	74,0	↑
	Saint-Philibert (avec une part d'une autre municipalité pour la communauté locale)		40	385	10,4		**65**	**365**	**17,8**		25	62,5	↑
	Saint-Côme-Linière		410	3 260	12,6		**510**	**3 235**	**15,8**		100	24,4	↑
	Saint-Benoît-Labre		240	1 615	14,9		**240**	**1 630**	**14,7**		0	0,0	↔
	Saint-Éphrem-de-Beauce		340	2 625	13,0		**405**	**2 400**	**16,9**		65	19,1	↑
	Notre-Dame-des-Pins		110	1 065	10,3		**350**	**1 595**	**21,9**		240	218,2	↑

Zone	Municipalité	Communauté locale	2006				**2016**				Écart entre 2006 et 2016		
			65 ans et plus	Total - Âge	65 ans et plus		**65 ans et plus**	**Total - Âge**	**65 ans et plus**		65 ans et plus		
			Nombre	Nombre	%		**Nombre**	**Nombre**	**%**		Nombre	Taux d'accroissement en %	
	Saint-Simon-les-Mines		55	470	11,7		**75**	**550**	**13,6**		20	36,4	↑
	Beauce-Sartigan Sartigan		4 870	39 175	12,4		**8 040**	**42 440**	**18,9**	⚑	3 170	65,1	↑
MRC de Beauce-Sartigan			6 410	49 610	12,9		**9 870**	**52 410**	**18,8**	⚑	3 460	54,0	↑
Région de la Chaudière-Appalaches			56 450	393 665	14,3	⚑	**84 475**	**420 085**	**20,1**	⚑	28 025	49,6	↑
Le Québec			1 080 290	7 546 130	14,3		**1 495 195**	**8 164 360**	**18,3**		414 905	38,4	↑

Adapté de Statistique Canada, CO-2069, Recensements 2006 et 2016. Cela ne constitue pas une approbation de ce produit par Statistique Canada.

Situation en 2006 et en 2016	
⚑	Situation défavorable par rapport au Québec
⚑	Proportion supérieure à celle du Québec mais dont le sens n'est pas jugé
	Situation favorable par rapport au Québec ou proportion inférieure à celle du Québec mais dont le sens n'est pas jugé
	Situation favorable par rapport à la région **OU** à la MRC
	Situation favorable par rapport à la région **ET** à la MRC
	Situation défavorable par rapport à la région **OU** à la MRC
	Situation défavorable par rapport à la région **ET** à la MRC
	Proportion supérieure à la région **OU** à la MRC mais dont le sens n'est pas jugé
	Proportion supérieure à la région **ET** à la MRC mais dont le sens n'est pas jugé

Écart entre 2006 et 2016	
↑	Augmentation favorable entre 2006 et 2016
↓	Diminution favorable entre 2006 et 2016
↑	Augmentation défavorable entre 2006 et 2016
↓	Diminution défavorable entre 2006 et 2016
↔	Situation stable entre 2006 et 2016
↑	Augmentation entre 2006 et 2016 mais dont le sens n'est pas jugé
↓	Diminution entre 2006 et 2016 mais dont le sens n'est pas jugé

Quoi retenir !

Situation actuelle (en 2016)

- Les aînés représentent entre 10 % et 29 % de la population selon les différentes communautés locales.
- Pour 40 % des communautés locales, la proportion d'aînés est supérieure à celle du Québec.

Écart entre 2006 et 2016

- La majorité des communautés locales ont connu un accroissement de leur population âgée de 65 ans et plus.
- Les plus forts accroissements sont apparus dans les communautés locales de Notre-Dame-des-Pins, Secteur UPA (Saint-Georges), Aubert-Gallion (Saint-Georges), Station-Famine (Saint-Georges), Des Sittelles (Saint-Georges), Jersey Mills (Saint-Georges) et Cité étudiante (Saint-Georges).

TABLEAU 4.15 : Population âgée de 65 à 74 ans et plus, pour le total genre, pour les 26 communautés locales de la MRC de Beauce-Sartigan, en 2006, en 2016 et l'écart entre 2006 et 2016

Zone	Municipalité	Communauté locale	2006				**2016**				Écart entre 2006 et 2016		
			65 à 74 ans	Total	65 à 74 ans		**65 à 74 ans**	**Total**	**65 à 74 ans**		65 à 74 ans		
			Nombre	Nombre	%		**Nombre**	**Nombre**	**%**		Nombre	Taux d'accroissement en %	
Beauce-Sartigan Bélanger	Saint-René		30	610	4,9		**55**	**745**	**7,4**		25	83,3	↑
Beauce-Sartigan Bélanger	Saint-Théophile		45	780	5,8		**85**	**710**	**12,0**	⚑	40	88,9	↑
Beauce-Sartigan Bélanger	Saint-Gédéon-de-Beauce		195	2 355	8,3	⚑	**240**	**2 205**	**10,9**	⚑	45	23,1	↑
Beauce-Sartigan Bélanger		Saint-Hilaire-de-Dorset/Saint-Évariste-de-Forsyth/La Guadeloupe	205	2 510	8,2	⚑	**260**	**2 340**	**11,1**	⚑	55	26,8	↑
Beauce-Sartigan Bélanger	Saint-Hilaire-de-Dorset (avec deux autres municipalités pour la communauté locale)		10	105	9,5	⚑	**15**	**95**	**15,8**	⚑	5	50,0	↑
Beauce-Sartigan Bélanger	Saint-Évariste-de-Forsyth (avec deux autres municipalités pour la communauté locale)		60	650	9,2	⚑	**60**	**540**	**11,1**	⚑	0	0,0	↔
Beauce-Sartigan Bélanger	La Guadeloupe (avec deux autres municipalités pour la communauté locale)		135	1 755	7,7		**180**	**1 705**	**10,6**	⚑	45	33,3	↑
Beauce-Sartigan Bélanger	Saint-Honoré-de-Shenley		140	1 640	8,5	⚑	**160**	**1 485**	**10,8**	⚑	20	14,3	↑
Beauce-Sartigan Bélanger	Saint-Martin		200	2 540	7,9	⚑	**260**	**2 475**	**10,5**		60	30,0	↑
Beauce-Sartigan Bélanger	Beauce-Sartigan Bélanger		815	10 435	7,8	⚑	**1065**	**9 965**	**10,7**	⚑	250	30,7	↑
Beauce-Sartigan Sartigan		Station-Famine (Saint-Georges)	180	4 180	4,3		**475**	**4 545**	**10,5**		295	163,9	↑
Beauce-Sartigan Sartigan		Aubert-Gallion (Saint-Georges)	75	1 450	5,2		**220**	**1 635**	**13,5**	⚑	145	193,3	↑
Beauce-Sartigan Sartigan		Saint-Jean-de-la-Lande (Saint-Georges)	60	1 045	5,7		**125**	**1 005**	**12,4**	⚑	65	108,3	↑
Beauce-Sartigan Sartigan		Pozer (Saint-Georges)/Lac-Poulin	90	2 010	4,5		**225**	**2 305**	**9,8**		135	150,0	↑
Beauce-Sartigan Sartigan	Lac-Poulin (avec une part d'une autre municipalité pour la communauté locale)		15	135	11,1	⚑	**20**	**150**	**13,3**	⚑	5	33,3	↑
Beauce-Sartigan Sartigan	nt Saint-	Secteur de l'hôpital ouest (Saint-Georges)	240	2 020	11,9	⚑	**320**	**2 075**	**15,4**	⚑	80	33,3	↑

Zone	Municipalité	Communauté locale	2006				**2016**				Écart entre 2006 et 2016		
			65 à 74 ans	Total	65 à 74 ans		**65 à 74 ans**	**Total**	**65 à 74 ans**		65 à 74 ans		
			Nombre	Nombre	%		**Nombre**	**Nombre**	**%**		Nombre	Taux d'accroissement en %	
		Parc Pomerleau/Kennebec wood (Saint-Georges)	135	1 655	8,2		**255**	**2 010**	**12,7**		120	88,9	↑
		Secteur de l'Église ouest (Saint-Georges)	195	1 985	9,8		**250**	**1 795**	**13,9**		55	28,2	↑
		Jersey Mills (Saint-Georges)	160	2 705	5,9		**415**	**3 875**	**10,7**		255	159,4	↑
		Des Sittelles (Saint-Georges)	75	2 235	3,4		**290**	**2 685**	**10,8**		215	286,7	↑
		Secteur de l'école Aquarelle (Saint-Georges)	170	1 860	9,1		**305**	**1 710**	**17,8**		135	79,4	↑
		Faubourg (Saint-Georges)	200	2 450	8,2		**225**	**1 995**	**11,3**		25	12,5	↑
		Cité étudiante (Saint-Georges)	145	1 860	7,8		**280**	**2 270**	**12,3**		135	93,1	↑
		Secteur Club rendez-vous (Saint-Georges)	75	1 490	5,0		**110**	**1 445**	**7,6**		35	46,7	↑
		Secteur UPA (Saint-Georges)	20	905	2,2		**125**	**1 310**	**9,5**		105	525,0	↑
		Saint-Philibert/Butte à Mathieu (Saint-Georges)	150	2 295	6,5		**235**	**2 375**	**9,9**		85	56,7	↑
		Saint-Georges excluant Saint-Philibert et Lac-Poulin (15 communautés locales)	1 925	29 615	6,5		**3770**	**32 510**	**11,6**		1 845	95,8	↑
	Saint-Philibert (avec une part d'une autre municipalité pour la communauté locale)		30	385	7,8		**45**	**365**	**12,3**		15	50,0	↑
	Saint-Côme-Linière		195	3 260	6,0		**315**	**3 235**	**9,7**		120	61,5	↑
	Saint-Benoît-Labre		130	1 615	8,0		**155**	**1 630**	**9,5**		25	19,2	↑
	Saint-Éphrem-de-Beauce		165	2 625	6,3		**210**	**2 400**	**8,8**		45	27,3	↑
	Notre-Dame-des-Pins		75	1 065	7,0		**155**	**1 595**	**9,7**		80	106,7	↑
	Saint-Simon-les-Mines		30	470	6,4		**60**	**550**	**10,9**		30	100,0	↑

Zone	Municipalité	Communauté locale	2006				**2016**				Écart entre 2006 et 2016		
			65 à 74 ans	Total	65 à 74 ans		**65 à 74 ans**	**Total**	**65 à 74 ans**		65 à 74 ans		
			Nombre	Nombre	%		**Nombre**	**Nombre**	**%**		Nombre	Taux d'accroissement en %	
	Beauce-Sartigan	Sartigan	2 570	39 175	6,6		**4735**	**42 440**	**11,2**	⚑	2 165	84,2	↑
MRC de Beauce-Sartigan			3 390	49 610	6,8		**5810**	**52 410**	**11,1**	⚑	2 420	71,4	↑
Région de la Chaudière-Appalaches			30 425	393 665	7,7		**50235**	**420 085**	**12,0**	⚑	19 810	65,1	↑
Le Québec			583 705	7 546 130	7,7		**861765**	**8 164 360**	**10,6**		278 060	47,6	↑

Adapté de Statistique Canada, CO-2069, Recensements 2006 et 2016. Cela ne constitue pas une approbation de ce produit par Statistique Canada.

Situation en 2006 et en 2016	
⚑	Situation défavorable par rapport au Québec
⚑	Proportion supérieure à celle du Québec mais dont le sens n'est pas jugé
	Situation favorable par rapport au Québec ou proportion inférieure à celle du Québec mais dont le sens n'est pas jugé
	Situation favorable par rapport à la région **OU** à la MRC
	Situation favorable par rapport à la région **ET** à la MRC
	Situation défavorable par rapport à la région **OU** à la MRC
	Situation défavorable par rapport à la région **ET** à la MRC
	Proportion supérieure à la région **OU** à la MRC mais dont le sens n'est pas jugé
	Proportion supérieure à la région **ET** à la MRC mais dont le sens n'est pas jugé

Écart entre 2006 et 2016	
↑	Augmentation favorable entre 2006 et 2016
↓	Diminution favorable entre 2006 et 2016
↑	Augmentation défavorable entre 2006 et 2016
↓	Diminution défavorable entre 2006 et 2016
↔	Situation stable entre 2006 et 2016
↑	Augmentation entre 2006 et 2016 mais dont le sens n'est pas jugé
↓	Diminution entre 2006 et 2016 mais dont le sens n'est pas jugé

Quoi retenir !

Situation actuelle (en 2016)

- Les personnes de 65 à 74 ans représentent entre 7 % et 18 % de la population, variant selon les communautés locales.
- Environ 60 % des communautés locales affichent des proportions supérieures au Québec pour les 65 à 74 ans.
- Les communautés locales de Saint-Georges suivantes obtiennent les proportions les plus élevées de 65 à 74 ans, dépassant la proportion moyenne de la région : Secteur de l'école Aquarelle (Saint-Georges), Cité étudiante (Saint-Georges), Secteur de l'hôpital ouest (Saint-Georges), Secteur de l'Église ouest (Saint-Georges), Parc Pomerleau/Kennebec Wood (Saint-Georges), Aubert-Gallion (Saint-Georges), Saint-Jean-de-la-Lande (Saint-Georges). À celles-ci s'ajoute la communauté locale de Saint-Théophile.

Écart entre 2006 et 2016

- L'ensemble des communautés locales ont connu un accroissement de leur population de 65 à 74 ans.

TABLEAU 4.16 : Population âgée de 75 ans et plus, pour le total genre, pour les 26 communautés locales de la MRC de Beauce-Sartigan, en 2006, en 2016 et l'écart entre 2006 et 2016

Zone	Municipalité	Communauté locale	2006				**2016**				Écart entre 2006 et 2016		
			75 ans et plus	Total	75 ans et plus		**75 ans et plus**	**Nombre**	**75 ans et plus**		75 ans et plus		
			Nombre	Nombre	%		**Nombre**	**Nombre**	**%**		Nombre	Taux d'accroissement en %	
Beauce-Sartigan Bélanger	Saint-René		20	610	3,3		**25**	**745**	**3,4**		5	25,0	↑
Beauce-Sartigan Bélanger	Saint-Théophile		35	780	4,5		**30**	**710**	**4,2**		-5	-14,3	↓
Beauce-Sartigan Bélanger	Saint-Gédéon-de-Beauce		150	2 355	6,4		**185**	**2 205**	**8,4**	🚩	35	23,3	↑
Beauce-Sartigan Bélanger		Saint-Hilaire-de-Dorset/Saint-Évariste-de-Forsyth/La Guadeloupe	235	2 510	9,4	🚩	**230**	**2 340**	**9,8**	🚩	-5	-2,1	↓
Beauce-Sartigan Bélanger	Saint-Hilaire-de-Dorset (avec deux autres municipalités pour la communauté locale)		10	105	9,5	🚩	**5**	**95**	**5,3**		-5	-50,0	↓
Beauce-Sartigan Bélanger	Saint-Évariste-de-Forsyth (avec deux autres municipalités pour la communauté locale)		35	650	5,4		**45**	**540**	**8,3**	🚩	10	28,6	↑
Beauce-Sartigan Bélanger	La Guadeloupe (avec deux autres municipalités pour la communauté locale)		185	1 755	10,5	🚩	**175**	**1 705**	**10,3**	🚩	-10	-5,4	↓
Beauce-Sartigan Bélanger	Saint-Honoré-de-Shenley		130	1 640	7,9	🚩	**125**	**1 485**	**8,4**	🚩	-5	-3,8	↓
Beauce-Sartigan Bélanger	Saint-Martin		135	2 540	5,3		**165**	**2 475**	**6,7**		30	22,2	↑
Beauce-Sartigan Bélanger	Beauce-Sartigan Bélanger		720	10 435	6,9	🚩	**760**	**9 965**	**7,6**		40	5,6	↑
Beauce-Sartigan Sartigan		Station-Famine (Saint-Georges)	90	4 180	2,2		**185**	**4 545**	**4,1**		95	105,6	↑
Beauce-Sartigan Sartigan		Aubert-Gallion (Saint-Georges)	30	1 450	2,1		**70**	**1 635**	**4,3**		40	133,3	↑
Beauce-Sartigan Sartigan		Saint-Jean-de-la-Lande (Saint-Georges)	40	1 045	3,8		**60**	**1 005**	**6,0**		20	50,0	↑
Beauce-Sartigan Sartigan		Pozer (Saint-Georges)/Lac-Poulin	30	2 010	1,5		**65**	**2 305**	**2,8**		35	116,7	↑
Beauce-Sartigan Sartigan	Lac-Poulin (avec une part d'une autre municipalité pour la communauté locale)		0	135	0,0		**10**	**150**	**6,7**		10	0,0	↔
Beauce-Sartigan Sartigan	nt Saint-	Secteur de l'hôpital ouest (Saint-Georges)	150	2 020	7,4	🚩	**195**	**2 075**	**9,4**	🚩	45	30,0	↑

Zone	Municipalité	Communauté locale	2006				**2016**				Écart entre 2006 et 2016		
			75 ans et plus	Total	75 ans et plus		**75 ans et plus**	**Nombre**	**75 ans et plus**		75 ans et plus		
			Nombre	Nombre	%		**Nombre**	**Nombre**	**%**		Nombre	Taux d'accroissement en %	
		Parc Pomerleau/Kennebec wood (Saint-Georges)	170	1 655	10,3		**340**	**2 010**	**16,9**		170	100,0	↑
		Secteur de l'Église ouest (Saint-Georges)	215	1 985	10,8		**195**	**1 795**	**10,9**		-20	-9,3	↓
		Jersey Mills (Saint-Georges)	120	2 705	4,4		**225**	**3 875**	**5,8**		105	87,5	↑
		Des Sittelles (Saint-Georges)	40	2 235	1,8		**75**	**2 685**	**2,8**		35	87,5	↑
		Secteur de l'école Aquarelle (Saint-Georges)	115	1 860	6,2		**130**	**1 710**	**7,6**		15	13,0	↑
		Faubourg (Saint-Georges)	340	2 450	13,9		**305**	**1 995**	**15,3**		-35	-10,3	↓
		Cité étudiante (Saint-Georges)	115	1 860	6,2		**350**	**2 270**	**15,4**		235	204,3	↑
		Secteur Club rendez-vous (Saint-Georges)	15	1 490	1,0		**50**	**1 445**	**3,5**		35	233,3	↑
		Secteur UPA (Saint-Georges)	10	905	1,1		**35**	**1 310**	**2,7**		25	250,0	↑
		Saint-Philibert/Butte à Mathieu (Saint-Georges)	265	2 295	11,5		**345**	**2 375**	**14,5**		80	30,2	↑
		Saint-Georges excluant Saint-Philibert et Lac-Poulin (15 communautés locales)	1 725	29 615	5,8		**2 595**	**32 510**	**8,0**		870	50,4	↑
	Saint-Philibert (avec une part d'une autre municipalité pour la communauté locale)		15	385	3,9		**15**	**365**	**4,1**		0	0,0	↔
	Saint-Côme-Linière		210	3 260	6,4		**195**	**3 235**	**6,0**		-15	-7,1	↓
	Saint-Benoît-Labre		105	1 615	6,5		**75**	**1 630**	**4,6**		-30	-28,6	↓
	Saint-Éphrem-de-Beauce		175	2 625	6,7		**200**	**2 400**	**8,3**		25	14,3	↑
	Notre-Dame-des-Pins		30	1 065	2,8		**185**	**1 595**	**11,6**		155	516,7	↑

Zone	Municipalité	Communauté locale	2006				**2016**				Écart entre 2006 et 2016		
			75 ans et plus	Total	75 ans et plus		**75 ans et plus**	**Nombre**	**75 ans et plus**		75 ans et plus		
			Nombre	Nombre	%		**Nombre**	**Nombre**	**%**		Nombre	Taux d'accroissement en %	
	Saint-Simon-les-Mines		20	470	4,3		**20**	**550**	**3,6**		0	0,0	↔
	Beauce-Sartigan Sartigan		2 295	39 175	5,9		**3 300**	**42 440**	**7,8**	⚑	1 005	43,8	↑
MRC de Beauce-Sartigan			3 020	49 610	6,1		**4 060**	**52 410**	**7,7**		1 040	34,4	↑
Région de la Chaudière-Appalaches			26 030	393 665	6,6	⚑	**34 230**	**420 085**	**8,1**	⚑	8 200	31,5	↑
Le Québec			496 580	7 546 130	6,6		**633 430**	**8 164 360**	**7,8**		136 850	27,6	↑

Adapté de Statistique Canada, CO-2069, Recensements 2006 et 2016. Cela ne constitue pas une approbation de ce produit par Statistique Canada.

Situation en 2006 et en 2016	
⚑	Situation défavorable par rapport au Québec
⚑	Proportion supérieure à celle du Québec mais dont le sens n'est pas jugé
	Situation favorable par rapport au Québec ou proportion inférieure à celle du Québec mais dont le sens n'est pas jugé
	Situation favorable par rapport à la région **OU** à la MRC
	Situation favorable par rapport à la région **ET** à la MRC
	Situation défavorable par rapport à la région **OU** à la MRC
	Situation défavorable par rapport à la région **ET** à la MRC
	Proportion supérieure à la région **OU** à la MRC mais dont le sens n'est pas jugé
	Proportion supérieure à la région **ET** à la MRC mais dont le sens n'est pas jugé

Écart entre 2006 et 2016	
↑	Augmentation favorable entre 2006 et 2016
↓	Diminution favorable entre 2006 et 2016
↑	Augmentation défavorable entre 2006 et 2016
↓	Diminution défavorable entre 2006 et 2016
↔	Situation stable entre 2006 et 2016
↑	Augmentation entre 2006 et 2016 mais dont le sens n'est pas jugé
↓	Diminution entre 2006 et 2016 mais dont le sens n'est pas jugé

Quoi retenir !

Situation actuelle (en 2016)

- Les 75 ans et plus représentent entre 3 % et 17 % de la population et cette proportion varie d'une communauté locale à l'autre.
- Environ 40 % des communautés locales obtiennent une proportion supérieure au Québec de personnes âgées de 75 ans et plus.

Écart entre 2006 et 2016

- Environ les deux tiers des communautés locales ont connu un accroissement de leur population de personnes âgées de 75 ans et plus.
- La décroissance affichée, pour quelques communautés locales, n'est pas très marquée.

TABLEAU 4.17 : Population masculine âgée de 65 ans et plus, pour les 26 communautés locales de la MRC de Beauce-Sartigan, en 2006, en 2016 et l'écart entre 2006 et 2016

Zone	Municipalité	Communauté locale	2006				**2016**				Écart 2006-2016		
			65 ans et plus	Total - hommes	Hommes de 65 ans et plus		**65 ans et plus**	**Total - hommes**	**Hommes de 65 ans et plus**		Hommes de 65 ans et plus		
			Nombre	Nombre	%		**Nombre**	**Nombre**	**%**		Nombre	Taux d'accroissement en %	
Beauce-Sartigan Bélanger	Saint-René		25	315	7,9		**45**	**390**	**11,5**		20	80,0	↑
Beauce-Sartigan Bélanger	Saint-Théophile		40	395	10,1		**60**	**385**	**15,6**		20	50,0	↑
Beauce-Sartigan Bélanger	Saint-Gédéon-de-Beauce		155	1 150	13,5	⚑	**200**	**1 095**	**18,3**	⚑	45	29,0	↑
Beauce-Sartigan Bélanger		Saint-Hilaire-de-Dorset/Saint-Évariste-de-Forsyth/La Guadeloupe	190	1 265	15,0	⚑	**215**	**1 205**	**17,8**	⚑	25	13,2	↑
Beauce-Sartigan Bélanger	Saint-Hilaire-de-Dorset (avec deux autres municipalités pour la communauté locale)		10	60	16,7	⚑	**15**	**55**	**27,3**	⚑	5	50,0	↑
Beauce-Sartigan Bélanger	Saint-Évariste-de-Forsyth (avec deux autres municipalités pour la communauté locale)		45	340	13,2	⚑	**45**	**280**	**16,1**		0	0,0	↔
Beauce-Sartigan Bélanger	La Guadeloupe (avec deux autres municipalités pour la communauté locale)		130	875	14,9	⚑	**160**	**865**	**18,5**	⚑	30	23,1	↑
Beauce-Sartigan Bélanger	Saint-Honoré-de-Shenley		115	835	13,8	⚑	**135**	**760**	**17,8**	⚑	20	17,4	↑
Beauce-Sartigan Bélanger	Saint-Martin		155	1 340	11,6		**215**	**1 300**	**16,5**		60	38,7	↑
Beauce-Sartigan Bélanger	Beauce-Sartigan Bélanger		675	5 295	12,7	⚑	**870**	**5 140**	**16,9**	⚑	195	28,9	↑
Beauce-Sartigan Sartigan		Station-Famine (Saint-Georges)	120	2 060	5,8		**295**	**2 250**	**13,1**		175	145,8	↑
Beauce-Sartigan Sartigan		Aubert-Gallion (Saint-Georges)	55	730	7,5		**155**	**825**	**18,8**	⚑	100	181,8	↑
Beauce-Sartigan Sartigan		Saint-Jean-de-la-Lande (Saint-Georges)	50	540	9,3		**90**	**525**	**17,1**	⚑	40	80,0	↑
Beauce-Sartigan Sartigan		Pozer (Saint-Georges)/Lac-Poulin	65	1 020	6,4		**150**	**1 190**	**12,6**		85	130,8	↑
Beauce-Sartigan Sartigan	Lac-Poulin (avec une part d'une autre municipalité pour la communauté locale)		15	70	21,4	⚑	**20**	**80**	**25,0**	⚑	5	33,3	↑

Zone	Municipalité	Communauté locale	2006				2016				Écart 2006-2016		
			65 ans et plus	Total - hommes	Hommes de 65 ans et plus		**65 ans et plus**	**Total - hommes**	**Hommes de 65 ans et plus**		Hommes de 65 ans et plus		
			Nombre	Nombre	%		**Nombre**	**Nombre**	**%**		Nombre	Taux d'accroissement en %	
	Saint-Georges excluant Saint-Philibert et Lac-Poulin	Secteur de l'hôpital ouest (Saint-Georges)	170	965	17,6		**235**	**1 050**	**22,4**		65	38,2	↑
		Parc Pomerleau/Kennebec wood (Saint-Georges)	110	765	14,4		**225**	**910**	**24,7**		115	104,5	↑
		Secteur de l'Église ouest (Saint-Georges)	150	940	16,0		**200**	**885**	**22,6**		50	33,3	↑
		Jersey Mills (Saint-Georges)	130	1 350	9,6		**285**	**1 890**	**15,1**		155	119,2	↑
		Des Sittelles (Saint-Georges)	60	1 095	5,5		**175**	**1 295**	**13,5**		115	191,7	↑
		Secteur de l'école Aquarelle (Saint-Georges)	120	895	13,4		**210**	**835**	**25,1**		90	75,0	↑
		Faubourg (Saint-Georges)	200	1 265	15,8		**205**	**1 065**	**19,2**		5	2,5	↑
		Cité étudiante (Saint-Georges)	110	950	11,6		**275**	**1 130**	**24,3**		165	150,0	↑
		Secteur Club rendez-vous (Saint-Georges)	50	785	6,4		**90**	**745**	**12,1**		40	80,0	↑
		Secteur UPA (Saint-Georges)	15	440	3,4		**75**	**640**	**11,7**		60	400,0	↑
		Saint-Philibert/Butte à Mathieu (Saint-Georges)	170	1 155	14,7		**240**	**1 175**	**20,4**		70	41,2	↑
		Saint-Georges excluant Saint-Philibert et Lac-Poulin (15 communautés locales)	1 540	14 680	10,5		**2 845**	**16 125**	**17,6**		1 305	84,7	↑
	Saint-Philibert (avec une part d'une autre municipalité pour la communauté locale)		30	200	15,0		**35**	**200**	**17,5**		5	16,7	↑
	Saint-Côme-Linière		180	1 635	11,0		**260**	**1 690**	**15,4**		80	44,4	↑
	Saint-Benoît-Labre		110	835	13,2		**120**	**865**	**13,9**		10	9,1	↑
	Saint-Éphrem-de-Beauce		140	1 300	10,8		**175**	**1 210**	**14,5**		35	25,0	↑
	Notre-Dame-des-Pins		45	545	8,3		**145**	**795**	**18,2**		100	222,2	↑

Zone	Municipalité	Communauté locale	2006				2016				Écart 2006-2016		
			65 ans et plus	Total - hommes	Hommes de 65 ans et plus		**65 ans et plus**	**Total - hommes**	**Hommes de 65 ans et plus**		Hommes de 65 ans et plus		
			Nombre	Nombre	%		**Nombre**	**Nombre**	**%**		Nombre	Taux d'accroissement en %	
	Saint-Simon-les-Mines		25	240	10,4		**40**	**280**	**14,3**		15	60,0	↑
	Beauce-Sartigan Sartigan		2 085	19 515	10,7		**3 625**	**21 235**	**17,1**	⚑	1 540	73,9	↑
MRC de Beauce-Sartigan			2 760	24 810	11,1		**4 490**	**26 380**	**17,0**	⚑	1 730	62,7	↑
Région de la Chaudière-Appalaches			24 565	195 610	12,6	⚑	**39 080**	**209 945**	**18,6**	⚑	14 515	59,1	↑
Le Québec			456 370	3 687 695	12,4		**669 585**	**4 016 755**	**16,7**		213 215	46,7	↑

Adapté de Statistique Canada, CO-2069, Recensements 2006 et 2016. Cela ne constitue pas une approbation de ce produit par Statistique Canada.

Situation en 2006 et en 2016	
⚑	Situation défavorable par rapport au Québec
⚑	Proportion supérieure à celle du Québec mais dont le sens n'est pas jugé
	Situation favorable par rapport au Québec ou proportion inférieure à celle du Québec mais dont le sens n'est pas jugé
	Situation favorable par rapport à la région **OU** à la MRC
	Situation favorable par rapport à la région **ET** à la MRC
	Situation défavorable par rapport à la région **OU** à la MRC
	Situation défavorable par rapport à la région **ET** à la MRC
	Proportion supérieure à la région **OU** à la MRC mais dont le sens n'est pas jugé
	Proportion supérieure à la région **ET** à la MRC mais dont le sens n'est pas jugé

Écart entre 2006 et 2016	
↑	Augmentation favorable entre 2006 et 2016
↓	Diminution favorable entre 2006 et 2016
↑	Augmentation défavorable entre 2006 et 2016
↓	Diminution défavorable entre 2006 et 2016
↔	Situation stable entre 2006 et 2016
↑	Augmentation entre 2006 et 2016 mais dont le sens n'est pas jugé
↓	Diminution entre 2006 et 2016 mais dont le sens n'est pas jugé

Quoi retenir !

Situation actuelle (en 2016)

- Les hommes de 65 ans et plus représentent entre 12 % et 25 % de la population, variant selon les communautés locales.
- La moitié des communautés locales affichent une proportion d'hommes âgés supérieure à la moyenne du Québec.
- Les communautés locales de Saint-Georges suivantes obtiennent les proportions les plus élevées d'hommes de 65 ans et plus, dépassant la proportion moyenne de la région : Secteur de l'école Aquarelle (Saint-Georges), Cité étudiante (Saint-Georges), Faubourg (Saint-Georges), Secteur de l'hôpital ouest (Saint-Georges), Secteur de l'Église ouest (Saint-Georges), Parc Pomerleau/Kennebec Wood (Saint-Georges), Aubert-Gallion (Saint-Georges), et Saint-Philibert/Butte à Mathieu (Saint-Georges).

Écart entre 2006 et 2016

- L'ensemble des communautés locales sont marquées par une croissance des hommes de 65 ans et plus.

TABLEAU 4.18 : Population masculine âgée de 65 à 74 ans et plus, pour les 26 communautés locales de la MRC de Beauce-Sartigan, en 2006, en 2016 et l'écart entre 2006 et 2016

Zone	Municipalité	Communauté locale	2006				**2016**				Écart entre 2006 et 2016		
			Hommes de 65 à 74 ans	Total - hommes	Hommes de 65 à 74 ans		**Hommes de 65 à 74 ans**	**Total - hommes**	**Hommes de 65 à 74 ans**		Hommes de 65 à 74 ans		
			Nombre	Nombre	%		**Nombre**	**Nombre**	**%**		Nombre	Taux d'accroissement en %	
Beauce-Sartigan Bélanger	Saint-René		15	315	4,8		**30**	**390**	**7,7**		15	100,0	↑
Beauce-Sartigan Bélanger	Saint-Théophile		25	395	6,3		**45**	**385**	**11,7**	⚑	20	80,0	↑
Beauce-Sartigan Bélanger	Saint-Gédéon-de-Beauce		90	1 150	7,8	⚑	**120**	**1 095**	**11,0**	⚑	30	33,3	↑
Beauce-Sartigan Bélanger		Saint-Hilaire-de-Dorset/Saint-Évariste-de-Forsyth/La Guadeloupe	95	1 265	7,5	⚑	**125**	**1 205**	**10,4**	⚑	30	31,6	↑
Beauce-Sartigan Bélanger	Saint-Hilaire-de-Dorset (avec deux autres municipalités pour la communauté locale)		10	60	16,7	⚑	**10**	**55**	**18,2**	⚑	0	0,0	↔
Beauce-Sartigan Bélanger	Saint-Évariste-de-Forsyth (avec deux autres municipalités pour la communauté locale)		35	340	10,3	⚑	**25**	**280**	**8,9**		-10	-28,6	↓
Beauce-Sartigan Bélanger	La Guadeloupe (avec deux autres municipalités pour la communauté locale)		60	875	6,9		**90**	**865**	**10,4**	⚑	30	50,0	↑
Beauce-Sartigan Bélanger	Saint-Honoré-de-Shenley		60	835	7,2		**80**	**760**	**10,5**	⚑	20	33,3	↑
Beauce-Sartigan Bélanger	Saint-Martin		95	1 340	7,1		**140**	**1 300**	**10,8**	⚑	45	47,4	↑
Beauce-Sartigan Bélanger	Beauce-Sartigan Bélanger		380	5 295	7,2		**545**	**5 140**	**10,6**	⚑	165	43,4	↑
Beauce-Sartigan Sartigan		Station-Famine (Saint-Georges)	85	2 060	4,1		**215**	**2 250**	**9,6**		130	152,9	↑
Beauce-Sartigan Sartigan		Aubert-Gallion (Saint-Georges)	45	730	6,2		**120**	**825**	**14,5**	⚑	75	166,7	↑
Beauce-Sartigan Sartigan		Saint-Jean-de-la-Lande (Saint-Georges)	35	540	6,5		**60**	**525**	**11,4**	⚑	25	71,4	↑
Beauce-Sartigan Sartigan		Pozer (Saint-Georges)/Lac-Poulin	45	1 020	4,4		**110**	**1 190**	**9,2**		65	144,4	↑
Beauce-Sartigan Sartigan	Lac-Poulin (avec une part d'une autre municipalité pour la communauté locale)		15	70	21,4	⚑	**10**	**80**	**12,5**	⚑	-5	-33,3	↓

Zone	Municipalité	Communauté locale	2006				**2016**				Écart entre 2006 et 2016		
			Hommes de 65 à 74 ans	Total - hommes	Hommes de 65 à 74 ans		**Hommes de 65 à 74 ans**	**Total - hommes**	**Hommes de 65 à 74 ans**		Hommes de 65 à 74 ans		
			Nombre	Nombre	%		**Nombre**	**Nombre**	**%**		Nombre	Taux d'accroissement en %	
	Saint-Georges excluant Saint-Philibert et Lac-Poulin	Secteur de l'hôpital ouest (Saint-Georges)	100	965	10,4		**140**	**1 050**	**13,3**		40	40,0	↑
		Parc Pomerleau/Kennebec wood (Saint-Georges)	55	765	7,2		**105**	**910**	**11,5**		50	90,9	↑
		Secteur de l'Église ouest (Saint-Georges)	85	940	9,0		**125**	**885**	**14,1**		40	47,1	↑
		Jersey Mills (Saint-Georges)	90	1 350	6,7		**190**	**1 890**	**10,1**		100	111,1	↑
		Des Sittelles (Saint-Georges)	35	1 095	3,2		**135**	**1 295**	**10,4**		100	285,7	↑
		Secteur de l'école Aquarelle (Saint-Georges)	75	895	8,4		**145**	**835**	**17,4**		70	93,3	↑
		Faubourg (Saint-Georges)	85	1 265	6,7		**115**	**1 065**	**10,8**		30	35,3	↑
		Cité étudiante (Saint-Georges)	65	950	6,8		**125**	**1 130**	**11,1**		60	92,3	↑
		Secteur Club rendez-vous (Saint-Georges)	40	785	5,1		**60**	**745**	**8,1**		20	50,0	↑
		Secteur UPA (Saint-Georges)	10	440	2,3		**55**	**640**	**8,6**		45	450,0	↑
		Saint-Philibert/Butte à Mathieu (Saint-Georges)	70	1 155	6,1		**130**	**1 175**	**11,1**		60	85,7	↑
		Saint-Georges excluant Saint-Philibert et Lac-Poulin (15 communautés locales)	905	14 680	6,2		**1 800**	**16 125**	**11,2**		895	98,9	↑
	Saint-Philibert (avec une part d'une autre municipalité pour la communauté locale)		20	200	10,0		**30**	**200**	**15,0**		10	50,0	↑
	Saint-Côme-Linière		105	1 635	6,4		**175**	**1 690**	**10,4**		70	66,7	↑
	Saint-Benoît-Labre		70	835	8,4		**80**	**865**	**9,2**		10	14,3	↑
	Saint-Éphrem-de-Beauce		70	1 300	5,4		**95**	**1 210**	**7,9**		25	35,7	↑

Zone	Municipalité	Communauté locale	2006				2016				Écart entre 2006 et 2016		
			Hommes de 65 à 74 ans	Total - hommes	Hommes de 65 à 74 ans		**Hommes de 65 à 74 ans**	**Total - hommes**	**Hommes de 65 à 74 ans**		Hommes de 65 à 74 ans		
			Nombre	Nombre	%		**Nombre**	**Nombre**	**%**		Nombre	Taux d'accroissement en %	
	Notre-Dame-des-Pins		30	545	5,5		**85**	**795**	**10,7**	⚑	55	183,3	↑
	Saint-Simon-les-Mines		15	240	6,3		**30**	**280**	**10,7**	⚑	15	100,0	↑
	Beauce-Sartigan Sartigan		1 220	19 515	6,3		**2 285**	**21 235**	**10,8**	⚑	1 065	87,3	↑
MRC de Beauce-Sartigan			1 600	24 810	6,4		**2 835**	**26 380**	**10,7**	⚑	1 235	77,2	↑
Région de la Chaudière-Appalaches			14 555	195 610	7,4	⚑	**24 935**	**209 945**	**11,9**	⚑	10 380	71,3	↑
Le Québec			272 115	3 687 695	7,4		**413 305**	**4 016 755**	**10,3**		141 190	51,9	↑

Adapté de Statistique Canada, CO-2069, Recensements 2006 et 2016. Cela ne constitue pas une approbation de ce produit par Statistique Canada.

Situation en 2006 et en 2016	
⚑	Situation défavorable par rapport au Québec
⚑	Proportion supérieure à celle du Québec mais dont le sens n'est pas jugé
	Situation favorable par rapport au Québec ou proportion inférieure à celle du Québec mais dont le sens n'est pas jugé
	Situation favorable par rapport à la région **OU** à la MRC
	Situation favorable par rapport à la région **ET** à la MRC
	Situation défavorable par rapport à la région **OU** à la MRC
	Situation défavorable par rapport à la région **ET** à la MRC
	Proportion supérieure à la région **OU** à la MRC mais dont le sens n'est pas jugé
	Proportion supérieure à la région **ET** à la MRC mais dont le sens n'est pas jugé

Écart entre 2006 et 2016	
↑	Augmentation favorable entre 2006 et 2016
↓	Diminution favorable entre 2006 et 2016
↑	Augmentation défavorable entre 2006 et 2016
↓	Diminution défavorable entre 2006 et 2016
↔	Situation stable entre 2006 et 2016
↑	Augmentation entre 2006 et 2016 mais dont le sens n'est pas jugé
↓	Diminution entre 2006 et 2016 mais dont le sens n'est pas jugé

Quoi retenir !

Situation actuelle (en 2016)

- Les hommes de 65 à 74 ans représentent entre 8 % et 17 % de la population, variant d'une communauté locale à l'autre.
- Environ les deux tiers des communautés locales obtiennent une proportion d'hommes de 65 à 74 ans supérieure au Québec.

Écart entre 2006 et 2016

- L'ensemble des communautés locales affichent une croissance de ses hommes de 65 à 74 ans.

TABLEAU 4.19 : Population masculine âgée de 75 ans et plus, pour les 26 communautés locales de la MRC de Beauce-Sartigan, en 2006, en 2016 et l'écart entre 2006 et 2016

Zone	Municipalité	Communauté locale	2006				**2016**				Écart entre 2006 et 2016		
			75 ans et plus	Total - hommes	75 ans et plus		**75 ans et plus**	**Total - hommes**	**75 ans et plus**		75 ans et plus		
			Nombre	Nombre	%		**Nombre**	**Nombre**	**%**		Nombre	Taux d'accroissement en %	
Beauce-Sartigan Bélanger		Saint-René	10	315	3,2		**10**	**390**	**2,6**		0	0,0	↔
Beauce-Sartigan Bélanger		Saint-Théophile	20	395	5,1	⚑	**15**	**385**	**3,9**		-5	-25,0	↓
Beauce-Sartigan Bélanger		Saint-Gédéon-de-Beauce	65	1 150	5,7	⚑	**80**	**1 095**	**7,3**	⚑	15	23,1	↑
Beauce-Sartigan Bélanger		Saint-Hilaire-de-Dorset/Saint-Évariste-de-Forsyth/La Guadeloupe	90	1 265	7,1	⚑	**90**	**1 205**	**7,5**	⚑	0	0,0	↔
Beauce-Sartigan Bélanger		Saint-Hilaire-de-Dorset (avec deux autres municipalités pour la communauté locale)	5	60	8,3	⚑	**10**	**55**	**18,2**	⚑	5	100,0	↑
Beauce-Sartigan Bélanger		Saint-Évariste-de-Forsyth (avec deux autres municipalités pour la communauté locale)	20	340	5,9	⚑	**15**	**280**	**5,4**		-5	-25,0	↓
Beauce-Sartigan Bélanger		La Guadeloupe (avec deux autres municipalités pour la communauté locale)	75	875	8,6	⚑	**70**	**865**	**8,1**	⚑	-5	-6,7	↓
Beauce-Sartigan Bélanger		Saint-Honoré-de-Shenley	50	835	6,0	⚑	**50**	**760**	**6,6**	⚑	0	0,0	↔
Beauce-Sartigan Bélanger		Saint-Martin	55	1 340	4,1		**75**	**1 300**	**5,8**		20	36,4	↑
Beauce-Sartigan Bélanger		Beauce-Sartigan Bélanger	305	5 295	5,8	⚑	**320**	**5 140**	**6,2**		15	4,9	↑
Beauce-Sartigan Sartigan		Station-Famine (Saint-Georges)	35	2 060	1,7		**80**	**2 250**	**3,6**		45	128,6	↑
Beauce-Sartigan Sartigan		Aubert-Gallion (Saint-Georges)	10	730	1,4		**40**	**825**	**4,8**		30	300,0	↑
Beauce-Sartigan Sartigan		Saint-Jean-de-la-Lande (Saint-Georges)	10	540	1,9		**35**	**525**	**6,7**	⚑	25	250,0	↑
Beauce-Sartigan Sartigan		Pozer (Saint-Georges)/Lac-Poulin	10	1 020	1,0		**45**	**1 190**	**3,8**		35	350,0	↑
Beauce-Sartigan Sartigan		Lac-Poulin (avec une part d'une autre municipalité pour la communauté locale)	5	70	7,1	⚑	**10**	**80**	**12,5**	⚑	5	100,0	↑

Zone	Municipalité	Communauté locale	2006				**2016**				Écart entre 2006 et 2016		
			75 ans et plus	Total - hommes	75 ans et plus		**75 ans et plus**	**Total - hommes**	**75 ans et plus**		75 ans et plus		
			Nombre	Nombre	%		**Nombre**	**Nombre**	**%**		Nombre	Taux d'accroissement en %	
	Saint-Georges excluant Saint-Philibert et Lac-Poulin	Secteur de l'hôpital ouest (Saint-Georges)	65	965	6,7		**95**	**1 050**	**9,0**		30	46,2	↑
		Parc Pomerleau/Kennebec wood (Saint-Georges)	55	765	7,2		**120**	**910**	**13,2**		65	118,2	↑
		Secteur de l'Église ouest (Saint-Georges)	70	940	7,4		**75**	**885**	**8,5**		5	7,1	↑
		Jersey Mills (Saint-Georges)	40	1 350	3,0		**100**	**1 890**	**5,3**		60	150,0	↑
		Des Sittelles (Saint-Georges)	20	1 095	1,8		**40**	**1 295**	**3,1**		20	100,0	↑
		Secteur de l'école Aquarelle (Saint-Georges)	50	895	5,6		**60**	**835**	**7,2**		10	20,0	↑
		Faubourg (Saint-Georges)	115	1 265	9,1		**85**	**1 065**	**8,0**		-30	-26,1	↓
		Cité étudiante (Saint-Georges)	45	950	4,7		**150**	**1 130**	**13,3**		105	233,3	↑
		Secteur Club rendez-vous (Saint-Georges)	10	785	1,3		**30**	**745**	**4,0**		20	200,0	↑
		Secteur UPA (Saint-Georges)	5	440	1,1		**25**	**640**	**3,9**		20	400,0	↑
		Saint-Philibert/Butte à Mathieu (Saint-Georges)	95	1 155	8,2		**115**	**1 175**	**9,8**		20	21,1	↑
		Saint-Georges excluant Saint-Philibert et Lac-Poulin (15 communautés locales)	640	14 680	4,4		**1 045**	**16 125**	**6,5**		405	63,3	↑
	Saint-Philibert (avec une part d'une autre municipalité pour la communauté locale)		0	200	0,0		**10**	**200**	**5,0**		10	0,0	↔
	Saint-Côme-Linière		80	1 635	4,9		**85**	**1 690**	**5,0**		5	6,3	↑
	Saint-Benoît-Labre		40	835	4,8		**45**	**865**	**5,2**		5	12,5	↑
	Saint-Éphrem-de-Beauce		65	1 300	5,0		**80**	**1 210**	**6,6**		15	23,1	↑

Zone	Municipalité	Communauté locale	2006				**2016**				Écart entre 2006 et 2016		
			75 ans et plus	Total - hommes	75 ans et plus		**75 ans et plus**	**Total - hommes**	**75 ans et plus**		75 ans et plus		
			Nombre	Nombre	%		**Nombre**	**Nombre**	**%**		Nombre	Taux d'accroissement en %	
	Notre-Dame-des-Pins		15	545	2,8		**60**	**795**	**7,5**	⚑	45	300,0	↑
	Saint-Simon-les-Mines		10	240	4,2		**10**	**280**	**3,6**		0	0,0	↔
	Beauce-Sartigan Sartigan		860	19 515	4,4		**1 335**	**21 235**	**6,3**		475	55,2	↑
MRC de Beauce-Sartigan			1 165	24 810	4,7		**1 655**	**26 380**	**6,3**		490	42,1	↑
Région de la Chaudière-Appalaches			10 005	195 610	5,1	⚑	**14 145**	**209 945**	**6,7**	⚑	4 140	41,4	↑
Le Québec			184 260	3 687 695	5,0		**256 285**	**4 016 755**	**6,4**		72 025	39,1	↑

Adapté de Statistique Canada, CO-2069, Recensements 2006 et 2016. Cela ne constitue pas une approbation de ce produit par Statistique Canada.

Situation en 2006 et en 2016	
⚑	Situation défavorable par rapport au Québec
⚑	Proportion supérieure à celle du Québec mais dont le sens n'est pas jugé
	Situation favorable par rapport au Québec ou proportion inférieure à celle du Québec mais dont le sens n'est pas jugé
	Situation favorable par rapport à la région **OU** à la MRC
	Situation favorable par rapport à la région **ET** à la MRC
	Situation défavorable par rapport à la région **OU** à la MRC
	Situation défavorable par rapport à la région **ET** à la MRC
	Proportion supérieure à la région **OU** à la MRC mais dont le sens n'est pas jugé
	Proportion supérieure à la région **ET** à la MRC mais dont le sens n'est pas jugé

Écart entre 2006 et 2016	
↑	Augmentation favorable entre 2006 et 2016
↓	Diminution favorable entre 2006 et 2016
↑	Augmentation défavorable entre 2006 et 2016
↓	Diminution défavorable entre 2006 et 2016
↔	Situation stable entre 2006 et 2016
↑	Augmentation entre 2006 et 2016 mais dont le sens n'est pas jugé
↓	Diminution entre 2006 et 2016 mais dont le sens n'est pas jugé

Quoi retenir !

Situation actuelle (en 2016)

- Les hommes de 75 ans et plus représentent entre 3 % et 13 % de la population, variant d'une communauté locale à l'autre.
- La moitié des communautés locales obtiennent une proportion d'hommes de 75 ans et plus supérieure au Québec.

Écart entre 2006 et 2016

- À l'exception de Faubourg (Saint-Georges) qui affiche une légère décroissance, mais notable de ses hommes de 75 ans et plus, la plupart des autres communautés locales ont connu une croissance de leur population masculine âgée de 75 ans et plus.

TABLEAU 4.20 : Population féminine âgée de 65 ans et plus, pour les 26 communautés locales de la MRC de Beauce-Sartigan, en 2006, en 2016 et l'écart entre 2006 et 2016

Zone	Municipalité	Communauté locale	2006				**2016**				Écart entre 2006 et 2016		
			Femmes de 65 ans et plus	Total - femmes	Femmes de 65 ans et plus		**Femmes de 65 ans et plus**	**Total - femmes**	**Femmes de 65 ans et plus**		Femmes de 65 ans et plus		
			Nombre	Nombre	%		**Nombre**	**Nombre**	**%**		Nombre	Taux d'accroissement en %	
Beauce-Sartigan Bélanger		Saint-René	30	300	10,0		**35**	**355**	**9,9**		5	16,7	↑
Beauce-Sartigan Bélanger		Saint-Théophile	50	385	13,0		**55**	**335**	**16,4**		5	10,0	↑
Beauce-Sartigan Bélanger		Saint-Gédéon-de-Beauce	185	1 200	15,4		**225**	**1 105**	**20,4**	⚑	40	21,6	↑
Beauce-Sartigan Bélanger		Saint-Hilaire-de-Dorset/Saint-Évariste-de-Forsyth/La Guadeloupe	250	1 245	20,1	⚑	**270**	**1 135**	**23,8**	⚑	20	8,0	↑
Beauce-Sartigan Bélanger		Saint-Hilaire-de-Dorset (avec deux autres municipalités pour la communauté locale)	10	45	22,2	⚑	**10**	**35**	**28,6**	⚑	0	0,0	↔
Beauce-Sartigan Bélanger		Saint-Évariste-de-Forsyth (avec deux autres municipalités pour la communauté locale)	55	310	17,7	⚑	**55**	**260**	**21,2**	⚑	0	0,0	↔
Beauce-Sartigan Bélanger		La Guadeloupe (avec deux autres municipalités pour la communauté locale)	190	885	21,5	⚑	**205**	**840**	**24,4**	⚑	15	7,9	↑
Beauce-Sartigan Bélanger		Saint-Honoré-de-Shenley	160	810	19,8	⚑	**155**	**720**	**21,5**	⚑	-5	-3,1	↓
Beauce-Sartigan Bélanger		Saint-Martin	185	1 205	15,4		**220**	**1 175**	**18,7**		35	18,9	↑
Beauce-Sartigan Bélanger		Beauce-Sartigan Bélanger	860	5 140	16,7	⚑	**960**	**4 820**	**19,9**	⚑	100	11,6	↑
Beauce-Sartigan Sartigan		Station-Famine (Saint-Georges)	145	2 120	6,8		**365**	**2 295**	**15,9**		220	151,7	↑
Beauce-Sartigan Sartigan		Aubert-Gallion (Saint-Georges)	50	725	6,9		**130**	**810**	**16,0**		80	160,0	↑
Beauce-Sartigan Sartigan		Saint-Jean-de-la-Lande (Saint-Georges)	55	500	11,0		**90**	**480**	**18,8**		35	63,6	↑
Beauce-Sartigan Sartigan		Pozer (Saint-Georges)/Lac-Poulin	45	995	4,5		**135**	**1 110**	**12,2**		90	200,0	↑
Beauce-Sartigan Sartigan		Lac-Poulin (avec une part d'une autre municipalité pour la communauté locale)	10	65	15,4		**15**	**65**	**23,1**	⚑	5	50,0	↑
Beauce-Sartigan Sartigan	nt Saint-	Secteur de l'hôpital ouest (Saint-Georges)	220	1 055	20,9	⚑	**280**	**1 030**	**27,2**	⚑	60	27,3	↑

Zone	Municipalité	Communauté locale	2006				**2016**				Écart entre 2006 et 2016		
			Femmes de 65 ans et plus	Total - femmes	Femmes de 65 ans et plus		**Femmes de 65 ans et plus**	**Total - femmes**	**Femmes de 65 ans et plus**		Femmes de 65 ans et plus		
			Nombre	Nombre	%		**Nombre**	**Nombre**	**%**		Nombre	Taux d'accroissement en %	
		Parc Pomerleau/Kennebec wood (Saint-Georges)	195	890	21,9		**365**	**1 105**	**33,0**		170	87,2	↑
		Secteur de l'Église ouest (Saint-Georges)	255	1 045	24,4		**250**	**905**	**27,6**		-5	-2,0	↓
		Jersey Mills (Saint-Georges)	150	1 350	11,1		**355**	**1 985**	**17,9**		205	136,7	↑
		Des Sittelles (Saint-Georges)	60	1 135	5,3		**185**	**1 385**	**13,4**		125	208,3	↑
		Secteur de l'école Aquarelle (Saint-Georges)	165	965	17,1		**235**	**880**	**26,7**		70	42,4	↑
		Faubourg (Saint-Georges)	340	1 185	28,7		**325**	**925**	**35,1**		-15	-4,4	↓
		Cité étudiante (Saint-Georges)	155	910	17,0		**355**	**1 140**	**31,1**		200	129,0	↑
		Secteur Club rendez-vous (Saint-Georges)	45	705	6,4		**75**	**705**	**10,6**		30	66,7	↑
		Secteur UPA (Saint-Georges)	20	470	4,3		**85**	**670**	**12,7**		65	325,0	↑
		Saint-Philibert/Butte à Mathieu (Saint-Georges)	240	1 140	21,1		**340**	**1 200**	**28,3**		100	41,7	↑
		Saint-Georges excluant Saint-Philibert et Lac-Poulin (15 communautés locales)	2 115	14 940	14,2		**3 520**	**16 390**	**21,5**		1 405	66,4	↑
	Saint-Philibert (avec une part d'une autre municipalité pour la communauté locale)		15	185	8,1		**30**	**170**	**17,6**		15	100,0	↑
	Saint-Côme-Linière		235	1 625	14,5		**250**	**1 545**	**16,2**		15	6,4	↑
	Saint-Benoît-Labre		130	775	16,8		**120**	**770**	**15,6**		-10	-7,7	↓
	Saint-Éphrem-de-Beauce		205	1 330	15,4		**235**	**1 195**	**19,7**		30	14,6	↑
	Notre-Dame-des-Pins		55	520	10,6		**205**	**805**	**25,5**		150	272,7	↑

Zone	Municipalité	Communauté locale	2006				2016				Écart entre 2006 et 2016		
			Femmes de 65 ans et plus	Total - femmes	Femmes de 65 ans et plus		**Femmes de 65 ans et plus**	**Total - femmes**	**Femmes de 65 ans et plus**		Femmes de 65 ans et plus		
			Nombre	Nombre	%		**Nombre**	**Nombre**	**%**		Nombre	Taux d'accroissement en %	
	Saint-Simon-les-Mines		25	230	10,9		**40**	**270**	**14,8**		15	60,0	↑
	Beauce-Sartigan Sartigan		2 790	19 660	14,2		**4 420**	**21 205**	**20,8**	⚑	1 630	58,4	↑
MRC de Beauce-Sartigan			3 650	24 800	14,7		**5 375**	**26 030**	**20,6**	⚑	1 725	47,3	↑
Région de la Chaudière-Appalaches			31 885	198 060	16,1		**45 400**	**210 130**	**21,6**	⚑	13 515	42,4	↑
Le Québec			623 920	3 858 440	16,2		**825 605**	**4 147 605**	**19,9**		201 685	32,3	↑

Adapté de Statistique Canada, CO-2069, Recensements 2006 et 2016. Cela ne constitue pas une approbation de ce produit par Statistique Canada.

Situation en 2006 et en 2016	
⚑	Situation défavorable par rapport au Québec
⚑	Proportion supérieure à celle du Québec mais dont le sens n'est pas jugé
	Situation favorable par rapport au Québec ou proportion inférieure à celle du Québec mais dont le sens n'est pas jugé
	Situation favorable par rapport à la région **OU** à la MRC
	Situation favorable par rapport à la région **ET** à la MRC
	Situation défavorable par rapport à la région **OU** à la MRC
	Situation défavorable par rapport à la région **ET** à la MRC
	Proportion supérieure à la région **OU** à la MRC mais dont le sens n'est pas jugé
	Proportion supérieure à la région **ET** à la MRC mais dont le sens n'est pas jugé

Écart entre 2006 et 2016	
↑	Augmentation favorable entre 2006 et 2016
↓	Diminution favorable entre 2006 et 2016
↑	Augmentation défavorable entre 2006 et 2016
↓	Diminution défavorable entre 2006 et 2016
↔	Situation stable entre 2006 et 2016
↑	Augmentation entre 2006 et 2016 mais dont le sens n'est pas jugé
↓	Diminution entre 2006 et 2016 mais dont le sens n'est pas jugé

Quoi retenir !

Situation actuelle (en 2016)

- Les femmes âgées de 65 ans et plus représentent entre 10 % à 33 % de la population, variant selon les différentes communautés locales.
- Environ 40 % des communautés locales obtiennent une proportion de femmes de 65 ans et plus supérieure au Québec.
- Les communautés locales de Saint-Georges suivantes obtiennent les proportions les plus élevées de femmes de 65 ans et plus, dépassant la proportion moyenne de la région : Secteur de l'école Aquarelle (Saint-Georges), Cité étudiante (Saint-Georges), Faubourg (Saint-Georges), Secteur de l'hôpital ouest (Saint-Georges), Secteur de l'Église ouest (Saint-Georges), Parc Pomerleau/Kennebec Wood (Saint-Georges) et Saint-Philibert/Butte à Mathieu (Saint-Georges). À ces communautés locales s'ajoutent celles de : Saint-Hilaire-de--Dorset/Saint-Évariste-de-Forsyth/La Guadeloupe et Notre-Dame-des-Pins.

Écart entre 2006 et 2016

- La plupart des communautés locales ont connu une croissance de leur population de femmes âgées de 65 ans et plus.
- Pour les quelques communautés locales qui ont connu une décroissance, elle n'est pas très marquée.

TABLEAU 4.21 : Population féminine âgée de 65 à 74 ans, pour les 26 communautés locales de la MRC de Beauce-Sartigan, en 2006, en 2016 et l'écart entre 2006 et 2016

Zone	Municipalité	Communauté locale	2006				2016				Écart entre 2006 et 2016		
			Femmes de 65 à 74 ans	Total - Âge	Femmes de 65 à 74 ans		**65 à 74 ans**	**Total - Âge**	**Femmes de 65 à 74 ans**		Femmes de 65 à 74 ans		
			Nombre	Nombre	%		**Nombre**	**Nombre**	**%**		Nombre	Taux d'accroissement en %	
Beauce-Sartigan Bélanger		Saint-René	15	300	5,0		**15**	**355**	**4,2**		0	0,0	↔
Beauce-Sartigan Bélanger		Saint-Théophile	25	385	6,5		**35**	**335**	**10,4**		10	40,0	↑
Beauce-Sartigan Bélanger		Saint-Gédéon-de-Beauce	100	1 200	8,3	⚑	**120**	**1 105**	**10,9**	⚑	20	20,0	↑
Beauce-Sartigan Bélanger		Saint-Hilaire-de-Dorset/Saint-Évariste-de-Forsyth/La Guadeloupe	110	1 245	8,8	⚑	**135**	**1 135**	**11,9**	⚑	25	22,7	↑
Beauce-Sartigan Bélanger		Saint-Hilaire-de-Dorset (avec deux autres municipalités pour la communauté locale)	10	45	22,2	⚑	**5**	**35**	**14,3**	⚑	-5	-50,0	↓
Beauce-Sartigan Bélanger		Saint-Évariste-de-Forsyth (avec deux autres municipalités pour la communauté locale)	30	310	9,7	⚑	**35**	**260**	**13,5**	⚑	5	16,7	↑
Beauce-Sartigan Bélanger		La Guadeloupe (avec deux autres municipalités pour la communauté locale)	75	885	8,5	⚑	**95**	**840**	**11,3**	⚑	20	26,7	↑
Beauce-Sartigan Bélanger		Saint-Honoré-de-Shenley	80	810	9,9	⚑	**80**	**720**	**11,1**	⚑	0	0,0	↔
Beauce-Sartigan Bélanger		Saint-Martin	100	1 205	8,3	⚑	**125**	**1 175**	**10,6**		25	25,0	↑
Beauce-Sartigan Bélanger		Beauce-Sartigan Bélanger	435	5 140	8,5	⚑	**520**	**4 820**	**10,8**		85	19,5	↑
Beauce-Sartigan Sartigan		Station-Famine (Saint-Georges)	95	2 120	4,5		**260**	**2 295**	**11,3**	⚑	165	173,7	↑
Beauce-Sartigan Sartigan		Aubert-Gallion (Saint-Georges)	30	725	4,1		**100**	**810**	**12,3**	⚑	70	233,3	↑
Beauce-Sartigan Sartigan		Saint-Jean-de-la-Lande (Saint-Georges)	30	500	6,0		**60**	**480**	**12,5**	⚑	30	100,0	↑
Beauce-Sartigan Sartigan		Pozer (Saint-Georges)/Lac-Poulin	30	995	3,0		**115**	**1 110**	**10,4**		85	283,3	↑
Beauce-Sartigan Sartigan		Lac-Poulin (avec une part d'une autre municipalité pour la communauté locale)	10	65	15,4	⚑	**5**	**65**	**7,7**		-5	-50,0	↓
Beauce-Sartigan Sartigan	nt Saint-	Secteur de l'hôpital ouest (Saint-Georges)	135	1 055	12,8	⚑	**180**	**1 030**	**17,5**	⚑	45	33,3	↑

Zone	Municipalité	Communauté locale	2006				**2016**				Écart entre 2006 et 2016		
			Femmes de 65 à 74 ans	Total - Âge	Femmes de 65 à 74 ans		**65 à 74 ans**	**Total - Âge**	**Femmes de 65 à 74 ans**		Femmes de 65 à 74 ans		
			Nombre	Nombre	%		**Nombre**	**Nombre**	**%**		Nombre	Taux d'accroissement en %	
		Parc Pomerleau/Kennebec wood (Saint-Georges)	75	890	8,4		**145**	**1 105**	**13,1**		70	93,3	↑
		Secteur de l'Église ouest (Saint-Georges)	115	1 045	11,0		**125**	**905**	**13,8**		10	8,7	↑
		Jersey Mills (Saint-Georges)	70	1 350	5,2		**225**	**1 985**	**11,3**		155	221,4	↑
		Des Sittelles (Saint-Georges)	45	1 135	4,0		**150**	**1 385**	**10,8**		105	233,3	↑
		Secteur de l'école Aquarelle (Saint-Georges)	95	965	9,8		**160**	**880**	**18,2**		65	68,4	↑
		Faubourg (Saint-Georges)	115	1 185	9,7		**110**	**925**	**11,9**		-5	-4,3	↓
		Cité étudiante (Saint-Georges)	85	910	9,3		**150**	**1 140**	**13,2**		65	76,5	↑
		Secteur Club rendez-vous (Saint-Georges)	40	705	5,7		**50**	**705**	**7,1**		10	25,0	↑
		Secteur UPA (Saint-Georges)	15	470	3,2		**70**	**670**	**10,4**		55	366,7	↑
		Saint-Philibert/Butte à Mathieu (Saint-Georges)	75	1 140	6,6		**105**	**1 200**	**8,8**		30	40,0	↑
		Saint-Georges excluant Saint-Philibert et Lac-Poulin (15 communautés locales)	1 025	14 940	6,9		**1 970**	**16 390**	**12,0**		945	92,2	↑
	Saint-Philibert (avec une part d'une autre municipalité pour la communauté locale)		10	185	5,4		**20**	**170**	**11,8**		10	100,0	↑
	Saint-Côme-Linière		100	1 625	6,2		**145**	**1 545**	**9,4**		45	45,0	↑
	Saint-Benoît-Labre		65	775	8,4		**80**	**770**	**10,4**		15	23,1	↑
	Saint-Éphrem-de-Beauce		90	1 330	6,8		**120**	**1 195**	**10,0**		30	33,3	↑
	Notre-Dame-des-Pins		40	520	7,7		**75**	**805**	**9,3**		35	87,5	↑
	Saint-Simon-les-Mines		15	230	6,5		**25**	**270**	**9,3**		10	66,7	↑

Zone	Municipalité	Communauté locale	2006				2016				Écart entre 2006 et 2016		
			Femmes de 65 à 74 ans	Total - Âge	Femmes de 65 à 74 ans		**65 à 74 ans**	**Total - Âge**	**Femmes de 65 à 74 ans**		Femmes de 65 à 74 ans		
			Nombre	Nombre	%		**Nombre**	**Nombre**	**%**		Nombre	Taux d'accroissement en %	
	Beauce-Sartigan	Sartigan	1 355	19 660	6,9		**2 455**	**21 205**	**11,6**	⚑	1 100	81,2	↑
MRC de Beauce-Sartigan			1 795	24 800	7,2		**2 975**	**26 030**	**11,4**	⚑	1 180	65,7	↑
Région de la Chaudière-Appalaches			15 865	198 060	8,0		**25 310**	**210 130**	**12,0**	⚑	9 445	59,5	↑
Le Québec			311 595	3 858 440	8,1		**448 465**	**4 147 605**	**10,8**		136 870	43,9	↑

Adapté de Statistique Canada, CO-2069, Recensements 2006 et 2016. Cela ne constitue pas une approbation de ce produit par Statistique Canada.

Situation en 2006 et en 2016	
⚑	Situation défavorable par rapport au Québec
⚑	Proportion supérieure à celle du Québec mais dont le sens n'est pas jugé
	Situation favorable par rapport au Québec ou proportion inférieure à celle du Québec mais dont le sens n'est pas jugé
	Situation favorable par rapport à la région **OU** à la MRC
	Situation favorable par rapport à la région **ET** à la MRC
	Situation défavorable par rapport à la région **OU** à la MRC
	Situation défavorable par rapport à la région **ET** à la MRC
	Proportion supérieure à la région **OU** à la MRC mais dont le sens n'est pas jugé
	Proportion supérieure à la région **ET** à la MRC mais dont le sens n'est pas jugé

Écart entre 2006 et 2016	
↑	Augmentation favorable entre 2006 et 2016
↓	Diminution favorable entre 2006 et 2016
↑	Augmentation défavorable entre 2006 et 2016
↓	Diminution défavorable entre 2006 et 2016
↔	Situation stable entre 2006 et 2016
↑	Augmentation entre 2006 et 2016 mais dont le sens n'est pas jugé
↓	Diminution entre 2006 et 2016 mais dont le sens n'est pas jugé

Quoi retenir !

Situation actuelle (en 2016)

- Les femmes de 65 à 74 ans représentent entre 4 % et 18 % de la population, variant selon les communautés locales.
- Environ la moitié des communautés locales obtiennent une proportion de femmes de 65 à 74 ans supérieure au Québec.

Écart entre 2006 et 2016

- La majorité des communautés locales ont connu une augmentation de leur proportion de femmes de 65 à 74 ans.
- Pour la communauté locale qui a connu une décroissance, elle n'est pas très marquée.

TABLEAU 4.22 : Population âgée de 75 ans et plus, pour les femmes, pour les 26 communautés locales de la MRC de Beauce-Sartigan, en 2006, en 2016 et l'écart entre 2006 et 2016

Zone	Municipalité	Communauté locale	2006				**2016**				Écart entre 2006 et 2016		
			Femmes de 75 ans et plus	Total - Âge	Femmes de 75 ans et plus		**Femmes de 75 ans et plus**	**Total - Âge**	**Femmes de 75 ans et plus**		Femmes de 75 ans et plus		
			Nombre	Nombre	%		**Nombre**	**Nombre**	**%**		Nombre	Taux d'accroissement en %	
Beauce-Sartigan Bélanger		Saint-René	15	300	5,0		**5**	**355**	**1,4**		-10	-66,7	↓
Beauce-Sartigan Bélanger		Saint-Théophile	25	385	6,5		**15**	**335**	**4,5**		-10	-40,0	↓
Beauce-Sartigan Bélanger		Saint-Gédéon-de-Beauce	85	1 200	7,1		**105**	**1 105**	**9,5**	⚑	20	23,5	↑
Beauce-Sartigan Bélanger		Saint-Hilaire-de-Dorset/Saint-Évariste-de-Forsyth/La Guadeloupe	140	1 245	11,2	⚑	**135**	**1 135**	**11,9**	⚑	-5	-3,6	↓
Beauce-Sartigan Bélanger		Saint-Hilaire-de-Dorset (avec deux autres municipalités pour la communauté locale)	0	45	0,0		**5**	**35**	**14,3**	⚑	5	0,0	↔
Beauce-Sartigan Bélanger		Saint-Évariste-de-Forsyth (avec deux autres municipalités pour la communauté locale)	25	310	8,1		**20**	**260**	**7,7**		-5	-20,0	↓
Beauce-Sartigan Bélanger		La Guadeloupe (avec deux autres municipalités pour la communauté locale)	115	885	13,0	⚑	**110**	**840**	**13,1**	⚑	-5	-4,3	↓
Beauce-Sartigan Bélanger		Saint-Honoré-de-Shenley	80	810	9,9	⚑	**75**	**720**	**10,4**	⚑	-5	-6,3	↓
Beauce-Sartigan Bélanger		Saint-Martin	80	1 205	6,6		**95**	**1 175**	**8,1**		15	18,8	↑
Beauce-Sartigan Bélanger		Beauce-Sartigan Bélanger	420	5 140	8,2	⚑	**445**	**4 820**	**9,2**	⚑	25	6,0	↑
Beauce-Sartigan Sartigan		Station-Famine (Saint-Georges)	50	2 120	2,4		**100**	**2 295**	**4,4**		50	100,0	↑
Beauce-Sartigan Sartigan		Aubert-Gallion (Saint-Georges)	10	725	1,4		**25**	**810**	**3,1**		15	150,0	↑
Beauce-Sartigan Sartigan		Saint-Jean-de-la-Lande (Saint-Georges)	25	500	5,0		**30**	**480**	**6,3**		5	20,0	↑
Beauce-Sartigan Sartigan		Pozer (Saint-Georges)/Lac-Poulin	15	995	1,5		**20**	**1 110**	**1,8**		5	33,3	↑
Beauce-Sartigan Sartigan		Lac-Poulin (avec une part d'une autre municipalité pour la communauté locale)	5	65	7,7		**0**	**65**	**0,0**		-5	-100,0	↓
Beauce-Sartigan Sartigan	nt Saint-	Secteur de l'hôpital ouest (Saint-Georges)	85	1 055	8,1		**95**	**1 030**	**9,2**	⚑	10	11,8	↑

Zone	Municipalité	Communauté locale	2006				**2016**				Écart entre 2006 et 2016		
			Femmes de 75 ans et plus	Total - Âge	Femmes de 75 ans et plus		**Femmes de 75 ans et plus**	**Total - Âge**	**Femmes de 75 ans et plus**		Femmes de 75 ans et plus		
			Nombre	Nombre	%		**Nombre**	**Nombre**	**%**		Nombre	Taux d'accroissement en %	
		Parc Pomerleau/Kennebec wood (Saint-Georges)	125	890	14,0		**225**	**1 105**	**20,4**		100	80,0	↑
		Secteur de l'Église ouest (Saint-Georges)	150	1 045	14,4		**125**	**905**	**13,8**		-25	-16,7	↓
		Jersey Mills (Saint-Georges)	80	1 350	5,9		**125**	**1 985**	**6,3**		45	56,3	↑
		Des Sittelles (Saint-Georges)	25	1 135	2,2		**35**	**1 385**	**2,5**		10	40,0	↑
		Secteur de l'école Aquarelle (Saint-Georges)	65	965	6,7		**70**	**880**	**8,0**		5	7,7	↑
		Faubourg (Saint-Georges)	215	1 185	18,1		**210**	**925**	**22,7**		-5	-2,3	↓
		Cité étudiante (Saint-Georges)	65	910	7,1		**210**	**1 140**	**18,4**		145	223,1	↑
		Secteur Club rendez-vous (Saint-Georges)	10	705	1,4		**25**	**705**	**3,5**		15	150,0	↑
		Secteur UPA (Saint-Georges)	5	470	1,1		**15**	**670**	**2,2**		10	200,0	↑
		Saint-Philibert/Butte à Mathieu (Saint-Georges)	165	1 140	14,5		**235**	**1 200**	**19,6**		70	42,4	↑
		Saint-Georges excluant Saint-Philibert et Lac-Poulin (15 communautés locales)	1 095	14 940	7,3		**1 555**	**16 390**	**9,5**		460	42,0	↑
	Saint-Philibert (avec une part d'une autre municipalité pour la communauté locale)		10	185	5,4		**5**	**170**	**2,9**		-5	-50,0	↓
	Saint-Côme-Linière		130	1 625	8,0		**105**	**1 545**	**6,8**		-25	-19,2	↓
	Saint-Benoît-Labre		70	775	9,0		**40**	**770**	**5,2**		-30	-42,9	↓
	Saint-Éphrem-de-Beauce		105	1 330	7,9		**110**	**1 195**	**9,2**		5	4,8	↑
	Notre-Dame-des-Pins		20	520	3,8		**135**	**805**	**16,8**		115	575,0	↑
	Saint-Simon-les-Mines		5	230	2,2		**10**	**270**	**3,7**		5	100,0	↑

Zone	Municipalité	Communauté locale	2006				**2016**				Écart entre 2006 et 2016		
			Femmes de 75 ans et plus	Total - Âge	Femmes de 75 ans et plus		**Femmes de 75 ans et plus**	**Total - Âge**	**Femmes de 75 ans et plus**		Femmes de 75 ans et plus		
			Nombre	Nombre	%		**Nombre**	**Nombre**	**%**		Nombre	Taux d'accroissement en %	
	Beauce-Sartigan Sartigan		1 435	19 660	7,3		**1 965**	**21 205**	**9,3**		530	36,9	↑
MRC de Beauce-Sartigan			1 855	24 800	7,5		**2 410**	**26 030**	**9,3**		555	29,9	↑
Région de la Chaudière-Appalaches			16 015	198 060	8,1		**20 100**	**210 130**	**9,6**		4 085	25,5	↑
Le Québec			312 325	3 858 440	8,1		**377 140**	**4 147 605**	**9,1**		64 815	20,8	↑

Adapté de Statistique Canada, CO-2069, Recensements 2006 et 2016. Cela ne constitue pas une approbation de ce produit par Statistique Canada.

Situation en 2006 et en 2016	
	Situation défavorable par rapport au Québec
	Proportion supérieure à celle du Québec mais dont le sens n'est pas jugé
	Situation favorable par rapport au Québec ou proportion inférieure à celle du Québec mais dont le sens n'est pas jugé
	Situation favorable par rapport à la région **OU** à la MRC
	Situation favorable par rapport à la région **ET** à la MRC
	Situation défavorable par rapport à la région **OU** à la MRC
	Situation défavorable par rapport à la région **ET** à la MRC
	Proportion supérieure à la région **OU** à la MRC mais dont le sens n'est pas jugé
	Proportion supérieure à la région **ET** à la MRC mais dont le sens n'est pas jugé

Écart entre 2006 et 2016	
↑	Augmentation favorable entre 2006 et 2016
↓	Diminution favorable entre 2006 et 2016
↑	Augmentation défavorable entre 2006 et 2016
↓	Diminution défavorable entre 2006 et 2016
↔	Situation stable entre 2006 et 2016
↑	Augmentation entre 2006 et 2016 mais dont le sens n'est pas jugé
↓	Diminution entre 2006 et 2016 mais dont le sens n'est pas jugé

Quoi retenir !

Situation actuelle (en 2016)

- Les femmes âgées de 75 ans et plus représentent entre 1 % et 23 % de la population, variant selon les communautés locales.
- Environ 40 % des communautés locales obtiennent une proportion de femmes de 75 ans et plus supérieure au Québec.

Écart entre 2006 et 2016

- Un peu plus des deux tiers des communautés locales (18/26) ont connu une croissance de leurs femmes de 75 ans et plus.
- Les décroissances observées dans certaines communautés locales sont calculées sur de faibles nombres.
- La communauté locale de Saint-Benoît-Labre affiche une décroissance plus notable de ses femmes de 75 ans et plus.

TABLEAU 4.23 : Ratio femmes/hommes, pour les 0 à 17 ans, pour les 26 communautés locales de la MRC de Beauce-Sartigan, en 2006, en 2016 et l'écart entre 2006 et 2016

Zone	Municipalité	Communauté locale	2006		**2016**		Écart entre 2006 et 2016	
			0 à 17 ans		**0 à 17 ans**		0 à 17 ans	
			Ratio F/H		**Ratio F/H**		Ratio F/H	
Beauce-Sartigan Bélanger	Saint-René		73,7		**121,1**	⚑	47,4	↑
Beauce-Sartigan Bélanger	Saint-Théophile		94,7		**106,7**	⚑	11,9	↑
Beauce-Sartigan Bélanger	Saint-Gédéon-de-Beauce		108,9	⚑	**104,3**	⚑	-4,6	↓
Beauce-Sartigan Bélanger		Saint-Hilaire-de-Dorset/Saint-Évariste-de-Forsyth/La Guadeloupe	90,9		**91,5**		0,6	↑
Beauce-Sartigan Bélanger	Saint-Hilaire-de-Dorset (avec deux autres municipalités pour la communauté locale)		100,0	⚑	**0,0**		-100,0	↓
Beauce-Sartigan Bélanger	Saint-Évariste-de-Forsyth (avec deux autres municipalités pour la communauté locale)		107,7	⚑	**130,0**	⚑	22,3	↑
Beauce-Sartigan Bélanger	La Guadeloupe (avec deux autres municipalités pour la communauté locale)		90,5		**88,2**		-2,2	↓
Beauce-Sartigan Bélanger	Saint-Honoré-de-Shenley		97,3	⚑	**97,4**	⚑	0,1	↑
Beauce-Sartigan Bélanger	Saint-Martin		82,0		**83,9**		2,0	↑
Beauce-Sartigan Bélanger	Beauce-Sartigan Bélanger		94,7		**90,0**		-4,6	↓
Beauce-Sartigan Sartigan		Station-Famine (Saint-Georges)	97,2	⚑	**99,1**	⚑	1,9	↑
Beauce-Sartigan Sartigan		Aubert-Gallion (Saint-Georges)	109,1	⚑	**131,3**	⚑	22,2	↑
Beauce-Sartigan Sartigan		Saint-Jean-de-la-Lande (Saint-Georges)	108,0	⚑	**70,4**		-37,6	↓
Beauce-Sartigan Sartigan		Pozer (Saint-Georges)/Lac-Poulin	92,6		**91,2**		-1,4	↓
Beauce-Sartigan Sartigan	Lac-Poulin (avec une part d'une autre municipalité pour la communauté locale)		200,0	⚑	**0,0**		-200,0	↓

Zone	Municipalité	Communauté locale	2006		**2016**		Écart entre 2006 et 2016	
			0 à 17 ans		**0 à 17 ans**		0 à 17 ans	
			Ratio F/H		**Ratio F/H**		Ratio F/H	
	Saint-Georges excluant Saint-Philibert et Lac-Poulin	Secteur de l'hôpital ouest (Saint-Georges)	113,3	⚑	**105,3**	⚑	-8,1	↓
		Parc Pomerleau/Kennebec wood (Saint-Georges)	80,0		**80,0**		0,0	↔
		Secteur de l'Église ouest (Saint-Georges)	91,4		**103,8**	⚑	12,4	↑
		Jersey Mills (Saint-Georges)	115,7	⚑	**92,7**		-23,0	↓
		Des Sittelles (Saint-Georges)	114,6	⚑	**108,5**	⚑	-6,1	↓
		Secteur de l'école Aquarelle (Saint-Georges)	103,6	⚑	**103,7**	⚑	0,1	↑
		Faubourg (Saint-Georges)	103,0	⚑	**81,0**		-22,1	↓
		Cité étudiante (Saint-Georges)	90,9		**102,8**	⚑	11,9	↑
		Secteur Club rendez-vous (Saint-Georges)	97,4	⚑	**97,1**	⚑	-0,3	↓
		Secteur UPA (Saint-Georges)	121,4	⚑	**86,2**		-35,2	↓
		Saint-Philibert/Butte à Mathieu (Saint-Georges)	96,2	⚑	**94,0**		-2,2	↓
		Saint-Georges excluant Saint-Philibert et Lac-Poulin (15 communautés locales)	98,0	⚑	**93,9**		-4,2	↓
	Saint-Philibert (avec une part d'une autre municipalité pour la communauté locale)		144,4	⚑	**88,9**		-55,6	↓
	Saint-Côme-Linière		100,0	⚑	**85,5**		-14,5	↓
	Saint-Benoît-Labre		100,0	⚑	**79,5**		-20,5	↓
	Saint-Éphrem-de-Beauce		118,0	⚑	**94,1**		-23,9	↓

Zone	Municipalité	Communauté locale	2006		**2016**		Écart entre 2006 et 2016	
			0 à 17 ans		**0 à 17 ans**		0 à 17 ans	
			Ratio F/H		**Ratio F/H**		Ratio F/H	
	Notre-Dame-des-Pins		74,1		**76,9**		2,8	↑
	Saint-Simon-les-Mines		109,1	⚑	**100,0**	⚑	-9,1	↓
	Beauce-Sartigan Sartigan		99,8	⚑	**92,8**		-6,9	↓
MRC de Beauce-Sartigan			98,3	⚑	**92,0**		-6,3	↓
Région de la Chaudière-Appalaches			96,1	⚑	**95,1**		-1,0	↓
Le Québec			95,9		**95,4**		-0,5	↓

Adapté de Statistique Canada, CO-2069, Recensements 2006 et 2016. Cela ne constitue pas une approbation de ce produit par Statistique Canada.

Situation en 2006 et en 2016	
⚑	Situation défavorable par rapport au Québec
⚑	Proportion supérieure à celle du Québec mais dont le sens n'est pas jugé
	Situation favorable par rapport au Québec ou proportion inférieure à celle du Québec mais dont le sens n'est pas jugé
	Situation favorable par rapport à la région **OU** à la MRC
	Situation favorable par rapport à la région **ET** à la MRC
	Situation défavorable par rapport à la région **OU** à la MRC
	Situation défavorable par rapport à la région **ET** à la MRC
	Proportion supérieure à la région **OU** à la MRC mais dont le sens n'est pas jugé
	Proportion supérieure à la région **ET** à la MRC mais dont le sens n'est pas jugé

Écart entre 2006 et 2016	
↑	Augmentation favorable entre 2006 et 2016
↓	Diminution favorable entre 2006 et 2016
↑	Augmentation défavorable entre 2006 et 2016
↓	Diminution défavorable entre 2006 et 2016
↔	Situation stable entre 2006 et 2016
↑	Augmentation entre 2006 et 2016 mais dont le sens n'est pas jugé
↓	Diminution entre 2006 et 2016 mais dont le sens n'est pas jugé

Quoi retenir !

Situation actuelle (en 2016)

- La ratio femmes/hommes varie de 70 à 131 selon les communautés locales.
- La moitié des communautés locales comptent toutefois un ratio supérieur à 95 de femmes/hommes.

Écart entre 2006 et 2016

- Environ la moitié des communautés locales (14/26) ont connu une diminution de leur ratio femmes/hommes pour les 0 à 17 ans.

TABLEAU 4.24 : Ratio femmes/hommes, pour les 18 à 64 ans, pour les 26 communautés locales de la MRC de Beauce-Sartigan, en 2006, en 2016 et l'écart entre 2006 et 2016

Zone	Municipalité	Communauté locale	2006		**2016**		Écart entre 2006 et 2016	
			18 à 64 ans		**18 à 64 ans**		18 à 64 ans	
			Ratio F/H		**Ratio F/H**		Ratio F/H	
Beauce-Sartigan Bélanger	Saint-René		97,6		**91,8**		-5,7	↓
Beauce-Sartigan Bélanger	Saint-Théophile		80,4		**87,5**		7,1	↑
Beauce-Sartigan Bélanger	Saint-Gédéon-de-Beauce		100,0		**99,3**		-0,7	↓
Beauce-Sartigan Bélanger		Saint-Hilaire-de-Dorset/Saint-Évariste-de-Forsyth/La Guadeloupe	91,4		**86,2**		-5,2	↓
Beauce-Sartigan Bélanger	Saint-Hilaire-de-Dorset (avec deux autres municipalités pour la communauté locale)		85,7		**62,5**		-23,2	↓
Beauce-Sartigan Bélanger	Saint-Évariste-de-Forsyth (avec deux autres municipalités pour la communauté locale)		78,7		**78,0**		-0,7	↓
Beauce-Sartigan Bélanger	La Guadeloupe (avec deux autres municipalités pour la communauté locale)		97,2		**93,2**		-4,0	↓
Beauce-Sartigan Bélanger	Saint-Honoré-de-Shenley		84,8		**88,5**		3,7	↑
Beauce-Sartigan Bélanger	Saint-Martin		87,4		**91,2**		3,8	↑
Beauce-Sartigan Bélanger	Beauce-Sartigan Bélanger		91,9		**90,5**		-1,4	↓
Beauce-Sartigan Sartigan		Station-Famine (Saint-Georges)	103,6	⚑	**100,4**		-3,2	↓
Beauce-Sartigan Sartigan		Aubert-Gallion (Saint-Georges)	95,2		**102,0**	⚑	6,8	↑
Beauce-Sartigan Sartigan		Saint-Jean-de-la-Lande (Saint-Georges)	86,3		**98,3**		12,0	↑
Beauce-Sartigan Sartigan		Pozer (Saint-Georges)/Lac-Poulin	102,2	⚑	**93,3**		-9,0	↓
Beauce-Sartigan Sartigan	Lac-Poulin (avec une part d'une autre municipalité pour la communauté locale)		111,1	⚑	**66,7**		-44,4	↓
Beauce-Sartigan Sartigan	nt Saint-	Secteur de l'hôpital ouest (Saint-Georges)	103,9	⚑	**90,3**		-13,6	↓

Zone	Municipalité	Communauté locale	2006		**2016**		Écart entre 2006 et 2016	
			18 à 64 ans		**18 à 64 ans**		18 à 64 ans	
			Ratio F/H		**Ratio F/H**		Ratio F/H	
		Parc Pomerleau/Kennebec wood (Saint-Georges)	112,4		**116,7**		4,3	↑
		Secteur de l'Église ouest (Saint-Georges)	105,7		**94,7**		-11,0	↓
		Jersey Mills (Saint-Georges)	93,9		**106,3**		12,4	↑
		Des Sittelles (Saint-Georges)	103,2		**107,9**		4,8	↑
		Secteur de l'école Aquarelle (Saint-Georges)	102,3		**99,0**		-3,3	↓
		Faubourg (Saint-Georges)	74,9		**70,9**		-4,0	↓
		Cité étudiante (Saint-Georges)	88,9		**88,1**		-0,8	↓
		Secteur Club rendez-vous (Saint-Georges)	85,0		**93,8**		8,8	↑
		Secteur UPA (Saint-Georges)	105,7		**107,1**		1,3	↑
		Saint-Philibert/Butte à Mathieu (Saint-Georges)	88,8		**89,3**		0,5	↑
		Saint-Georges excluant Saint-Philibert et Lac-Poulin (15 communautés locales)	97,0		**97,9**		0,9	↑
	Saint-Philibert (avec une part d'une autre municipalité pour la communauté locale)		73,1		**75,0**		1,9	↑
	Saint-Côme-Linière		94,3		**92,8**		-1,6	↓
	Saint-Benoît-Labre		85,3		**90,9**		5,6	↑
	Saint-Éphrem-de-Beauce		89,5		**89,2**		-0,3	↓
	Notre-Dame-des-Pins		94,5		**95,7**		1,2	↑

Zone	Municipalité	Communauté locale	2006		**2016**		Écart entre 2006 et 2016	
			18 à 64 ans		**18 à 64 ans**		18 à 64 ans	
			Ratio F/H		**Ratio F/H**		Ratio F/H	
	Saint-Simon-les-Mines		90,6		**91,7**		1,0	↑
	Beauce-Sartigan Sartigan		96,0		**96,2**		0,2	↑
MRC de Beauce-Sartigan			95,1		**95,1**		0,0	↓
Région de la Chaudière-Appalaches			97,5		**96,8**		-0,7	↓
Le Québec			101,5		**100,5**		-1,0	↓

Adapté de Statistique Canada, CO-2069, Recensements 2006 et 2016. Cela ne constitue pas une approbation de ce produit par Statistique Canada.

Situation en 2006 et en 2016	
🚩	Situation défavorable par rapport au Québec
🚩	Proportion supérieure à celle du Québec mais dont le sens n'est pas jugé
	Situation favorable par rapport au Québec ou proportion inférieure à celle du Québec mais dont le sens n'est pas jugé
	Situation favorable par rapport à la région **OU** à la MRC
	Situation favorable par rapport à la région **ET** à la MRC
	Situation défavorable par rapport à la région **OU** à la MRC
	Situation défavorable par rapport à la région **ET** à la MRC
	Proportion supérieure à la région **OU** à la MRC mais dont le sens n'est pas jugé
	Proportion supérieure à la région **ET** à la MRC mais dont le sens n'est pas jugé

Écart entre 2006 et 2016	
↑	Augmentation favorable entre 2006 et 2016
↓	Diminution favorable entre 2006 et 2016
↑	Augmentation défavorable entre 2006 et 2016
↓	Diminution défavorable entre 2006 et 2016
↔	Situation stable entre 2006 et 2016
↑	Augmentation entre 2006 et 2016 mais dont le sens n'est pas jugé
↓	Diminution entre 2006 et 2016 mais dont le sens n'est pas jugé

Quoi retenir !

Situation actuelle (en 2016)

- Le ratio femmes/hommes varie de 71 à 117 selon les communautés locales.
- Environ les trois quarts des communautés locales comptent plus d'hommes que de femmes (20/26) dans ce groupe d'âge, soit un ratio inférieur à 100.

Écart entre 2006 et 2016

- Environ la moitié des communautés locales (12) ont connu une diminution de leur ratio femmes/hommes pour les 18 à 64 ans.

TABLEAU 4.25 : Ratio femmes/hommes, pour les 65 ans et plus, pour les 26 communautés locales de la MRC de Beauce-Sartigan, en 2006, en 2016 et l'écart entre 2006 et 2016

Zone	Municipalité	Communauté locale	2006		**2016**		Écart entre 2006 et 2016	
			65 ans et plus		**65 ans et plus**		65 ans et plus	
			Ratio F/H		**Ratio F/H**		Ratio F/H	
Beauce-Sartigan Bélanger	Saint-René		120,0		**77,8**		-42,2	↓
Beauce-Sartigan Bélanger	Saint-Théophile		125,0		**91,7**		-33,3	↓
Beauce-Sartigan Bélanger	Saint-Gédéon-de-Beauce		119,4		**112,5**		-6,9	↓
Beauce-Sartigan Bélanger		Saint-Hilaire-de-Dorset/Saint-Évariste-de-Forsyth/La Guadeloupe	131,6		**125,6**	⚑	-6,0	↓
Beauce-Sartigan Bélanger	Saint-Hilaire-de-Dorset (avec deux autres municipalités pour la communauté locale)		100,0		**66,7**		-33,3	↓
Beauce-Sartigan Bélanger	Saint-Évariste-de-Forsyth (avec deux autres municipalités pour la communauté locale)		122,2		**122,2**		0,0	↔
Beauce-Sartigan Bélanger	La Guadeloupe (avec deux autres municipalités pour la communauté locale)		146,2	⚑	**128,1**	⚑	-18,0	↓
Beauce-Sartigan Bélanger	Saint-Honoré-de-Shenley		139,1	⚑	**114,8**		-24,3	↓
Beauce-Sartigan Bélanger	Saint-Martin		119,4		**102,3**		-17,0	↓
Beauce-Sartigan Bélanger	Beauce-Sartigan Bélanger		127,4		**110,3**		-17,1	↓
Beauce-Sartigan Sartigan		Station-Famine (Saint-Georges)	120,8		**123,7**	⚑	2,9	↑
Beauce-Sartigan Sartigan		Aubert-Gallion (Saint-Georges)	90,9		**83,9**		-7,0	↓
Beauce-Sartigan Sartigan		Saint-Jean-de-la-Lande (Saint-Georges)	110,0		**100,0**		-10,0	↓
Beauce-Sartigan Sartigan		Pozer (Saint-Georges)/Lac-Poulin	69,2		**90,0**		20,8	↑
Beauce-Sartigan Sartigan	Lac-Poulin (avec une part d'une autre municipalité pour la communauté locale)		66,7		**75,0**		8,3	↑
Beauce-Sartigan Sartigan	nt Saint-	Secteur de l'hôpital ouest (Saint-Georges)	129,4		**119,1**		-10,3	↓

Zone	Municipalité	Communauté locale	2006		**2016**		Écart entre 2006 et 2016	
			65 ans et plus		**65 ans et plus**		65 ans et plus	
			Ratio F/H		**Ratio F/H**		Ratio F/H	
		Parc Pomerleau/Kennebec wood (Saint-Georges)	177,3		**162,2**		-15,1	↓
		Secteur de l'Église ouest (Saint-Georges)	170,0		**125,0**		-45,0	↓
		Jersey Mills (Saint-Georges)	115,4		**124,6**		9,2	↑
		Des Sittelles (Saint-Georges)	100,0		**105,7**		5,7	↑
		Secteur de l'école Aquarelle (Saint-Georges)	137,5		**111,9**		-25,6	↓
		Faubourg (Saint-Georges)	170,0		**158,5**		-11,5	↓
		Cité étudiante (Saint-Georges)	140,9		**129,1**		-11,8	↓
		Secteur Club rendez-vous (Saint-Georges)	90,0		**83,3**		-6,7	↓
		Secteur UPA (Saint-Georges)	133,3		**113,3**		-20,0	↓
		Saint-Philibert/Butte à Mathieu (Saint-Georges)	141,2		**141,7**		0,5	↑
		Saint-Georges excluant Saint-Philibert et Lac-Poulin (15 communautés locales)	137,3		**123,7**		-13,6	↓
	Saint-Philibert (avec une part d'une autre municipalité pour la communauté locale)		50,0		**85,7**		35,7	↑
	Saint-Côme-Linière		130,6		**96,2**		-34,4	↓
	Saint-Benoît-Labre		118,2		**100,0**		-18,2	↓
	Saint-Éphrem-de-Beauce		146,4		**134,3**		-12,1	↓
	Notre-Dame-des-Pins		122,2		**141,4**		19,2	↑
	Saint-Simon-les-Mines		100,0		**100,0**		0,0	↔

Zone	Municipalité	Communauté locale	2006		**2016**		Écart entre 2006 et 2016	
			65 ans et plus		**65 ans et plus**		65 ans et plus	
			Ratio F/H		**Ratio F/H**		Ratio F/H	
	Beauce-Sartigan	Sartigan	133,8		**121,9**		-11,9	↓
MRC de Beauce-Sartigan			132,2		**119,7**		-12,5	↓
Région de la Chaudière-Appalaches			129,8		**116,2**		-13,6	↓
Le Québec			136,7		**123,3**		-13,4	↓

Adapté de Statistique Canada, CO-2069, Recensements 2006 et 2016. Cela ne constitue pas une approbation de ce produit par Statistique Canada.

Situation en 2006 et en 2016	
	Situation défavorable par rapport au Québec
	Proportion supérieure à celle du Québec mais dont le sens n'est pas jugé
	Situation favorable par rapport au Québec ou proportion inférieure à celle du Québec mais dont le sens n'est pas jugé
	Situation favorable par rapport à la région **OU** à la MRC
	Situation favorable par rapport à la région **ET** à la MRC
	Situation défavorable par rapport à la région **OU** à la MRC
	Situation défavorable par rapport à la région **ET** à la MRC
	Proportion supérieure à la région **OU** à la MRC mais dont le sens n'est pas jugé
	Proportion supérieure à la région **ET** à la MRC mais dont le sens n'est pas jugé

Écart entre 2006 et 2016	
↑	Augmentation favorable entre 2006 et 2016
↓	Diminution favorable entre 2006 et 2016
↑	Augmentation défavorable entre 2006 et 2016
↓	Diminution défavorable entre 2006 et 2016
↔	Situation stable entre 2006 et 2016
↑	Augmentation entre 2006 et 2016 mais dont le sens n'est pas jugé
↓	Diminution entre 2006 et 2016 mais dont le sens n'est pas jugé

Quoi retenir !

Situation actuelle (en 2016)

- Le ratio femmes/hommes varie de 78 à 162 selon les communautés locales.
- Six communautés locales comptent plus d'hommes que de femmes dans ce groupe d'âge, soit un ratio inférieur à 100.
- Les communautés locales suivantes affichent les ratios les plus élevés : Parc Pomerleau/Kennebec Wood (Saint-Georges), Faubourg (Saint-Georges), Saint-Philibert/Butte à Mathieu (Saint-Georges), Notre-Dame-des-Pins.

Écart entre 2006 et 2016

- Environ les trois quarts des communautés locales (19/26) ont connu une diminution de leur ratio femmes/hommes pour les 65 ans et plus.

TABLEAU 4.26 : Population ayant déménagé 1 an auparavant, pour les 26 communautés locales de la MRC de Beauce-Sartigan, en 2006, en 2016 et l'écart entre 2006 et 2016

Zone	Municipalité	Communauté locale	2006			2016			Écart entre 2006 et 2016		
			Personnes ayant déménagé 1 an auparavant	Mobilité 1 an auparavant*	Personnes ayant déménagé 1 an auparavant	**Personnes ayant déménagé 1 an auparavant**	**Mobilité 1 an auparavant***	**Personnes ayant déménagé 1 an auparavant**	Personnes ayant déménagé 1 an auparavant		
			Nombre	Nombre	%	**Nombre**	**Nombre**	**%**	Nombre	Point de %	
Beauce-Sartigan Bélanger	Saint-René		45	610	7,4	**35**	**820**	**4,3**	-10	-3,1	↓
Beauce-Sartigan Bélanger	Saint-Théophile		60	770	7,8	**30**	**645**	**4,7**	-30	-3,1	↓
Beauce-Sartigan Bélanger	Saint-Gédéon-de-Beauce		150	2 325	6,5	**95**	**2 125**	**4,5**	-55	-2,0	↓
Beauce-Sartigan Bélanger		Saint-Hilaire-de-Dorset/Saint-Évariste-de-Forsyth/La Guadeloupe	185	2 435	7,6	**235**	**2 175**	**10,8**	50	3,2	↑
Beauce-Sartigan Bélanger	Saint-Hilaire-de-Dorset (avec deux autres municipalités pour la communauté locale)		10	90	11,1	**0**	**60**	**0,0**	-10	-11,1	↓
Beauce-Sartigan Bélanger	Saint-Évariste-de-Forsyth (avec deux autres municipalités pour la communauté locale)		20	650	3,1	**50**	**520**	**9,6**	30	6,5	↑
Beauce-Sartigan Bélanger	La Guadeloupe (avec deux autres municipalités pour la communauté locale)		165	1 700	9,7	**190**	**1 595**	**11,9**	25	2,2	↑
Beauce-Sartigan Bélanger	Saint-Honoré-de-Shenley		165	1 620	10,2	**85**	**1 455**	**5,8**	-80	-4,3	↓
Beauce-Sartigan Bélanger	Saint-Martin		215	2 500	8,6	**185**	**2 445**	**7,6**	-30	-1,0	↓
Beauce-Sartigan Bélanger	Beauce-Sartigan Bélanger		820	10 255	8,0	**665**	**9 660**	**6,9**	-155	-1,1	↓
Beauce-Sartigan Sartigan		Station-Famine (Saint-Georges)	340	4 080	8,3	**290**	**4 725**	**6,1**	-50	-2,2	↓
Beauce-Sartigan Sartigan		Aubert-Gallion (Saint-Georges)	105	1 430	7,3	**100**	**1 670**	**6,0**	-5	-1,4	↓
Beauce-Sartigan Sartigan		Saint-Jean-de-la-Lande (Saint-Georges)	60	990	6,1	**40**	**965**	**4,1**	-20	-1,9	↓
Beauce-Sartigan Sartigan		Pozer (Saint-Georges)/Lac-Poulin	140	1 950	7,2	**125**	**2 320**	**5,4**	-15	-1,8	↓
Beauce-Sartigan Sartigan	Lac-Poulin (avec une part d'une autre municipalité pour la communauté locale)		0	135	0,0	**10**	**170**	**5,9**	10	5,9	↑
Beauce-Sartigan Sartigan	nt Saint-	Secteur de l'hôpital ouest (Saint-Georges)	195	2 010	9,7	**260**	**2 110**	**12,3**	65	2,6	↑

Zone	Municipalité	Communauté locale	2006				2016				Écart entre 2006 et 2016		
			Personnes ayant déménagé 1 an auparavant	Mobilité 1 an auparavant*	Personnes ayant déménagé 1 an auparavant		**Personnes ayant déménagé 1 an auparavant**	**Mobilité 1 an auparavant***	**Personnes ayant déménagé 1 an auparavant**		Personnes ayant déménagé 1 an auparavant		
			Nombre	Nombre	%		**Nombre**	**Nombre**	**%**		Nombre	Point de %	
		Parc Pomerleau/Kennebec wood (Saint-Georges)	225	1 645	13,7		**280**	**1 765**	**15,9**		55	2,2	↑
		Secteur de l'Église ouest (Saint-Georges)	155	1 915	8,1		**215**	**1 605**	**13,4**		60	5,3	↑
		Jersey Mills (Saint-Georges)	360	2 575	14,0		**425**	**3 590**	**11,8**		65	-2,1	↓
		Des Sittelles (Saint-Georges)	185	2 220	8,3		**275**	**2 550**	**10,8**		90	2,5	↑
		Secteur de l'école Aquarelle (Saint-Georges)	165	1 815	9,1		**90**	**1 665**	**5,4**		-75	-3,7	↓
		Faubourg (Saint-Georges)	380	2 355	16,1		**395**	**1 620**	**24,4**		15	8,2	↑
		Cité étudiante (Saint-Georges)	270	1 805	15,0		**140**	**1 930**	**7,3**		-130	-7,7	↓
		Secteur Club rendez-vous (Saint-Georges)	55	1 500	3,7		**80**	**1 450**	**5,5**		25	1,9	↑
		Secteur UPA (Saint-Georges)	185	885	20,9		**205**	**1 330**	**15,4**		20	-5,5	↓
		Saint-Philibert/Butte à Mathieu (Saint-Georges)	165	2 255	7,3		**190**	**2 365**	**8,0**		25	0,7	↑
		Saint-Georges excluant Saint-Philibert et Lac-Poulin (15 communautés locales)	2 945	28 920	10,2		**3 085**	**31 150**	**9,9**		140	-0,3	↓
	Saint-Philibert (avec une part d'une autre municipalité pour la communauté locale)		30	385	7,8		**25**	**350**	**7,1**		-5	-0,6	↓
	Saint-Côme-Linière		285	3 205	8,9		**160**	**3 140**	**5,1**		-125	-3,8	↓
	Saint-Benoît-Labre		165	1 550	10,6		**50**	**1 585**	**3,2**		-115	-7,5	↓
	Saint-Éphrem-de-Beauce		165	2 555	6,5		**250**	**2 325**	**10,8**		85	4,3	↑
	Notre-Dame-des-Pins		120	1 055	11,4		**185**	**1 430**	**12,9**		65	1,6	↑
	Saint-Simon-les-Mines		40	460	8,7		**20**	**545**	**3,7**		-20	-5,0	↓

Zone	Municipalité	Communauté locale	2006			2016			Écart entre 2006 et 2016		
			Personnes ayant déménagé 1 an auparavant	Mobilité 1 an auparavant*	Personnes ayant déménagé 1 an auparavant	**Personnes ayant déménagé 1 an auparavant**	**Mobilité 1 an auparavant***	**Personnes ayant déménagé 1 an auparavant**	Personnes ayant déménagé 1 an auparavant		
			Nombre	Nombre	%	**Nombre**	**Nombre**	**%**	Nombre	Point de %	
	Beauce-Sartigan Sartigan		3 760	38 255	9,8	**3 775**	**40 695**	**9,3**	15	-0,6	↓
MRC de Beauce-Sartigan			4 580	48 515	9,4	**4 445**	**50 350**	**8,8**	-135	-0,6	↓
Région de la Chaudière-Appalaches			34 030	383 275	8,9	**33 850**	**404 220**	**8,4**	-180	-0,5	↓
Le Québec			907 850	7 358 260	12,3	**914 800**	**7 880 315**	**11,6**	6 950	-0,7	↓

*La population de 1 an et plus vivant dans les ménages privés constitue le dénominateur.
Adapté de Statistique Canada, CO-2069, Recensements 2006 et 2016. Cela ne constitue pas une approbation de ce produit par Statistique Canada.

Situation en 2006 et en 2016	
	Situation défavorable par rapport au Québec
	Proportion supérieure à celle du Québec mais dont le sens n'est pas jugé
	Situation favorable par rapport au Québec ou proportion inférieure à celle du Québec mais dont le sens n'est pas jugé
	Situation favorable par rapport à la région **OU** à la MRC
	Situation favorable par rapport à la région **ET** à la MRC
	Situation défavorable par rapport à la région **OU** à la MRC
	Situation défavorable par rapport à la région **ET** à la MRC
	Proportion supérieure à la région **OU** à la MRC mais dont le sens n'est pas jugé
	Proportion supérieure à la région **ET** à la MRC mais dont le sens n'est pas jugé

Écart entre 2006 et 2016	
↑	Augmentation favorable entre 2006 et 2016
↓	Diminution favorable entre 2006 et 2016
↑	Augmentation défavorable entre 2006 et 2016
↓	Diminution défavorable entre 2006 et 2016
↔	Situation stable entre 2006 et 2016
↑	Augmentation entre 2006 et 2016 mais dont le sens n'est pas jugé
↓	Diminution entre 2006 et 2016 mais dont le sens n'est pas jugé
	Des écarts calculés à partir de nombres peu élevés (0 à 25), pour une des deux années exigent la prudence dans l'interprétation
	Un écart obtenu d'un nombre compris entre (-25 et 25) exige la prudence dans l'interprétation
	Des écarts calculés à partir de nombres peu élevés (0 à 25), pour une des deux années ET un écart obtenu d'un nombre compris entre (-25 et 25) exigent la prudence dans l'interprétation

Quoi retenir !

Situation actuelle (en 2016)

- Entre 3 % et 24 % des personnes ont déménagé un an avant la collecte du recensement de 2016, variant selon les communautés locales.
- Sept communautés locales (27 %) affichent des proportions de personnes ayant déménagé supérieures à la moyenne du Québec pour une moyenne situant la MRC au-dessus de la région.
- Les communautés locales suivantes affichent des proportions plus élevées que le Québec : Secteur de l'hôpital ouest (Saint-Georges), Parc Pomerleau/Kennebec Wood (Saint-Georges), Secteur de l'Église ouest (Saint-Georges), Jersey Mills (Saint-Georges), Faubourg (Saint-Georges), Secteur UPA (Saint-Georges) et Notre-Dame-des-Pins.

Écart entre 2006 et 2016

- Environ 60 % des communautés locales (16/26) ont vu diminuer leur proportion de personnes ayant déménagé un an avant le recensement.

TABLEAU 4.27 : Population ayant déménagé 5 ans auparavant, pour les 26 communautés locales de la MRC de Beauce-Sartigan, en 2006, en 2016 et l'écart entre 2006 et 2016

Zone	Municipalité	Communauté locale	2006			2016			Écart entre 2006 et 2016		
			Personnes ayant déménagé 5 ans auparavant	Mobilité 5 ans auparavant*	Personnes ayant déménagé 5 ans auparavant	**Personnes ayant déménagé**	**Mobilité 5 ans auparavant***	**Personnes ayant déménagé 5 ans auparavant**	Personnes ayant déménagé 5 ans auparavant		
			Nombre	Nombre	%	**Nombre**	**Nombre**	**%**	Nombre	Point de %	
Beauce-Sartigan Bélanger		Saint-René	185	570	32,5	**190**	**780**	**24,4**	5	-8,1	↓
Beauce-Sartigan Bélanger		Saint-Théophile	185	735	25,2	**125**	**605**	**20,7**	-60	-4,5	↓
Beauce-Sartigan Bélanger		Saint-Gédéon-de-Beauce	415	2 205	18,8	**385**	**2 020**	**19,1**	-30	0,2	↑
Beauce-Sartigan Bélanger		Saint-Hilaire-de-Dorset/Saint-Évariste-de-Forsyth/La Guadeloupe	455	2 310	19,7	**465**	**2 105**	**22,1**	10	2,4	↑
Beauce-Sartigan Bélanger		Saint-Hilaire-de-Dorset (avec deux autres municipalités pour la communauté locale)	20	85	23,5	**0**	**60**	**0,0**	-20	-23,5	↓
Beauce-Sartigan Bélanger		Saint-Évariste-de-Forsyth (avec deux autres municipalités pour la communauté locale)	70	630	11,1	**130**	**495**	**26,3**	60	15,2	↑
Beauce-Sartigan Bélanger		La Guadeloupe (avec deux autres municipalités pour la communauté locale)	365	1 600	22,8	**340**	**1 555**	**21,9**	-25	-0,9	↓
Beauce-Sartigan Bélanger		Saint-Honoré-de-Shenley	305	1 535	19,9	**230**	**1 365**	**16,8**	-75	-3,0	↓
Beauce-Sartigan Bélanger		Saint-Martin	430	2 410	17,8	**600**	**2 305**	**26,0**	170	8,2	↑
Beauce-Sartigan Bélanger		Beauce-Sartigan Bélanger	1 980	9 760	20,3	**2 005**	**9 190**	**21,8**	25	1,5	↑
Beauce-Sartigan Sartigan		Station-Famine (Saint-Georges)	1 170	3 855	30,4	**1 275**	**4 530**	**28,1**	105	-2,2	↓
Beauce-Sartigan Sartigan		Aubert-Gallion (Saint-Georges)	445	1 360	32,7	**345**	**1 595**	**21,6**	-100	-11,1	↓
Beauce-Sartigan Sartigan		Saint-Jean-de-la-Lande (Saint-Georges)	250	965	25,9	**100**	**905**	**11,0**	-150	-14,9	↓
Beauce-Sartigan Sartigan		Pozer (Saint-Georges)/Lac-Poulin	470	1 885	24,9	**550**	**2 165**	**25,4**	80	0,5	↑
Beauce-Sartigan Sartigan		Lac-Poulin (avec une part d'une autre municipalité pour la communauté locale)	10	125	8,0	**40**	**165**	**24,2**	30	16,2	↑
Beauce-Sartigan Sartigan	nt Saint-	Secteur de l'hôpital ouest (Saint-Georges)	575	1 930	29,8	**590**	**2 010**	**29,4**	15	-0,4	↓

Zone	Municipalité	Communauté locale	2006				2016				Écart entre 2006 et 2016			
			Personnes ayant déménagé 5 ans auparavant	Mobilité 5 ans auparavant*	Personnes ayant déménagé 5 ans auparavant		**Personnes ayant déménagé**	**Mobilité 5 ans auparavant***	**Personnes ayant déménagé 5 ans auparavant**		Personnes ayant déménagé 5 ans auparavant			
			Nombre	Nombre	%		**Nombre**	**Nombre**	**%**		Nombre		Point de %	
		Parc Pomerleau/Kennebec wood (Saint-Georges)	685	1 565	43,8		**680**	**1 685**	**40,4**			-5	-3,4	↓
		Secteur de l'Église ouest (Saint-Georges)	685	1 870	36,6		**565**	**1 560**	**36,2**			-120	-0,4	↓
		Jersey Mills (Saint-Georges)	1 110	2 415	46,0		**1 190**	**3 350**	**35,5**			80	-10,4	↓
		Des Sittelles (Saint-Georges)	600	2 135	28,1		**835**	**2 440**	**34,2**			235	6,1	↑
		Secteur de l'école Aquarelle (Saint-Georges)	520	1 745	29,8		**320**	**1 630**	**19,6**			-200	-10,2	↓
		Faubourg (Saint-Georges)	1 130	2 280	49,6		**820**	**1 580**	**51,9**			-310	2,3	↑
		Cité étudiante (Saint-Georges)	785	1 730	45,4		**590**	**1 855**	**31,8**			-195	-13,6	↓
		Secteur Club rendez-vous (Saint-Georges)	240	1 445	16,6		**320**	**1 360**	**23,5**			80	6,9	↑
		Secteur UPA (Saint-Georges)	480	845	56,8		**810**	**1 210**	**66,9**			330	10,1	↑
		Saint-Philibert/Butte à Mathieu (Saint-Georges)	620	2 130	29,1		**510**	**2 270**	**22,5**			-110	-6,6	↓
		Saint-Georges excluant Saint-Philibert et Lac-Poulin (15 communautés locales)	9 700	27 675	35,0		**9 355**	**29 635**	**31,6**			-345	-3,5	↓
	Saint-Philibert (avec une part d'une autre municipalité pour la communauté locale)		60	355	16,9		**85**	**345**	**24,6**			25	7,7	↑
	Saint-Côme-Linière		800	3 045	26,3		**545**	**2 935**	**18,6**			-255	-7,7	↓
	Saint-Benoît-Labre		395	1 490	26,5		**335**	**1 475**	**22,7**			-60	-3,8	↓
	Saint-Éphrem-de-Beauce		395	2 470	16,0		**485**	**2 240**	**21,7**			90	5,7	↑
	Notre-Dame-des-Pins		315	1 020	30,9		**570**	**1 340**	**42,5**			255	11,7	↑
	Saint-Simon-les-Mines		140	440	31,8		**95**	**520**	**18,3**			-45	-13,5	↓

Zone	Municipalité	Communauté locale	2006				**2016**				Écart entre 2006 et 2016			
			Personnes ayant déménagé 5 ans auparavant	Mobilité 5 ans auparavant*	Personnes ayant déménagé 5 ans auparavant		**Personnes ayant déménagé**	**Mobilité 5 ans auparavant***	**Personnes ayant déménagé 5 ans auparavant**		Personnes ayant déménagé 5 ans auparavant			
			Nombre	Nombre	%		**Nombre**	**Nombre**	**%**		Nombre		Point de %	
	Beauce-Sartigan Sartigan		11 820	36 630	32,3		**11 510**	**38 655**	**29,8**			-310	-2,5	↓
MRC de Beauce-Sartigan			13 795	46 395	29,7		**13 515**	**47 845**	**28,2**			-280	-1,5	↓
Région de la Chaudière-Appalaches			106 385	367 155	29,0		**105 660**	**385 255**	**27,4**			-725	-1,5	↓
Le Québec			2 691 345	7 059 870	38,1		**2 695 085**	**7 520 960**	**35,8**			3 740	-2,3	↓

*La population de 5 ans et plus vivant dans les ménages privés constitue le dénominateur.
Adapté de Statistique Canada, CO-2069, Recensements 2006 et 2016. Cela ne constitue pas une approbation de ce produit par Statistique Canada.

Situation en 2006 et en 2016	
⚑	Situation défavorable par rapport au Québec
⚑	Proportion supérieure à celle du Québec mais dont le sens n'est pas jugé
	Situation favorable par rapport au Québec ou proportion inférieure à celle du Québec mais dont le sens n'est pas jugé
	Situation favorable par rapport à la région **OU** à la MRC
	Situation favorable par rapport à la région **ET** à la MRC
	Situation défavorable par rapport à la région **OU** à la MRC
	Situation défavorable par rapport à la région **ET** à la MRC
	Proportion supérieure à la région **OU** à la MRC mais dont le sens n'est pas jugé
	Proportion supérieure à la région **ET** à la MRC mais dont le sens n'est pas jugé

Écart entre 2006 et 2016	
↑	Augmentation favorable entre 2006 et 2016
↓	Diminution favorable entre 2006 et 2016
↑	Augmentation défavorable entre 2006 et 2016
↓	Diminution défavorable entre 2006 et 2016
↔	Situation stable entre 2006 et 2016
↑	Augmentation entre 2006 et 2016 mais dont le sens n'est pas jugé
↓	Diminution entre 2006 et 2016 mais dont le sens n'est pas jugé
	Des écarts calculés à partir de nombres peu élevés (0 à 25), pour une des deux années exigent la prudence dans l'interprétation
	Un écart obtenu d'un nombre compris entre (-25 et 25) exige la prudence dans l'interprétation
	Des écarts calculés à partir de nombres peu élevés (0 à 25), pour une des deux années ET un écart obtenu d'un nombre compris entre (-25 et 25) exigent la prudence dans l'interprétation

Quoi retenir !

Situation actuelle (en 2016)

- Entre 11 % et 67 % des personnes ont déménagé 5 ans avant la collecte du recensement de 2016, variant d'une communauté locale à l'autre.
- La plupart des communautés locales obtiennent une proportion de personnes ayant déménagé 5 ans avant le dernier recensement inférieure au Québec.
- Cinq communautés locales affichent des proportions de personnes ayant déménagé 5 ans auparavant supérieures au Québec : Parc Pomerleau/Kennebec Wood (Saint-Georges), Secteur de l'Église ouest (Saint-Georges), Faubourg (Saint-Georges), Secteur UPA (Saint-Georges) et Notre-Dame-des-Pins.

Écart entre 2006 et 2016

- Environ 60 % des communautés locales (16/26) ont vu diminuer leur proportion de personnes ayant déménagé 5 ans auparavant.

TABLEAU 4.28 : Population immigrante, pour les 26 communautés locales de la MRC de Beauce-Sartigan, en 2006, en 2016 et l'écart entre 2006 et 2016

Zone	Municipalité	Communauté locale	2006			**2016**			Écart entre 2006 et 2016		
			Immigrants	Population totale	Immigrants	**Immigrants**	**Population totale**	**Immigrants**	Immigrants		
			Nombre	Nombre	%	**Nombre**	**Nombre**	**%**	Nombre	Point de %	
Beauce-Sartigan Bélanger		Saint-René	0	615	0,0	**0**	**825**	**0,0**	0	0,0	↔
Beauce-Sartigan Bélanger		Saint-Théophile	0	775	0,0	**0**	**645**	**0,0**	0	0,0	↔
Beauce-Sartigan Bélanger		Saint-Gédéon-de-Beauce	20	2 355	0,8	**40**	**2 150**	**1,9**	20	1,0	↑
Beauce-Sartigan Bélanger		Saint-Hilaire-de-Dorset/Saint-Évariste-de-Forsyth/La Guadeloupe	10	2 445	0,4	**40**	**2 230**	**1,8**	30	1,4	↑
Beauce-Sartigan Bélanger		Saint-Hilaire-de-Dorset (avec deux autres municipalités pour la communauté locale)	0	85	0,0	**0**	**55**	**0,0**	0	0,0	↔
Beauce-Sartigan Bélanger		Saint-Évariste-de-Forsyth (avec deux autres municipalités pour la communauté locale)	0	645	0,0	**10**	**540**	**1,9**	10	1,9	↑
Beauce-Sartigan Bélanger		La Guadeloupe (avec deux autres municipalités pour la communauté locale)	10	1 715	0,6	**35**	**1 630**	**2,1**	25	1,6	↑
Beauce-Sartigan Bélanger		Saint-Honoré-de-Shenley	25	1 645	1,5	**20**	**1 460**	**1,4**	-5	-0,1	↓
Beauce-Sartigan Bélanger		Saint-Martin	10	2 520	0,4	**20**	**2 460**	**0,8**	10	0,4	↑
Beauce-Sartigan Bélanger		Beauce-Sartigan Bélanger	70	10 350	0,7	**125**	**9 775**	**1,3**	55	0,6	↑
Beauce-Sartigan Sartigan		Station-Famine (Saint-Georges)	35	4 150	0,8	**65**	**4 775**	**1,4**	30	0,5	↑
Beauce-Sartigan Sartigan		Aubert-Gallion (Saint-Georges)	10	1 450	0,7	**10**	**1 690**	**0,6**	0	-0,1	↓
Beauce-Sartigan Sartigan		Saint-Jean-de-la-Lande (Saint-Georges)	0	1 015	0,0	**10**	**965**	**1,0**	10	1,0	↑
Beauce-Sartigan Sartigan		Pozer (Saint-Georges)/Lac-Poulin	20	2 010	1,0	**30**	**2 345**	**1,3**	10	0,3	↑
Beauce-Sartigan Sartigan		Lac-Poulin (avec une part d'une autre municipalité pour la communauté locale)	10	135	7,4	**0**	**180**	**0,0**	-10	-7,4	↓
Beauce-Sartigan Sartigan	nt Saint-	Secteur de l'hôpital ouest (Saint-Georges)	25	2 015	1,2	**35**	**2 120**	**1,7**	10	0,4	↑

Zone	Municipalité	Communauté locale	2006			**2016**			Écart entre 2006 et 2016		
			Immigrants	Population totale	Immigrants	**Immigrants**	**Population totale**	**Immigrants**	Immigrants		
			Nombre	Nombre	%	**Nombre**	**Nombre**	**%**	Nombre	Point de %	
		Parc Pomerleau/Kennebec wood (Saint-Georges)	0	1 655	0,0	**40**	**1 780**	**2,2**	40	2,2	↑
		Secteur de l'Église ouest (Saint-Georges)	0	1 920	0,0	**20**	**1 620**	**1,2**	20	1,2	↑
		Jersey Mills (Saint-Georges)	15	2 615	0,6	**55**	**3 660**	**1,5**	40	0,9	↑
		Des Sittelles (Saint-Georges)	20	2 245	0,9	**30**	**2 580**	**1,2**	10	0,3	↑
		Secteur de l'école Aquarelle (Saint-Georges)	60	1 825	3,3	**10**	**1 665**	**0,6**	-50	-2,7	↓
		Faubourg (Saint-Georges)	20	2 360	0,8	**30**	**1 640**	**1,8**	10	1,0	↑
		Cité étudiante (Saint-Georges)	10	1 825	0,5	**50**	**1 945**	**2,6**	40	2,0	↑
		Secteur Club rendez-vous (Saint-Georges)	10	1 510	0,7	**10**	**1 465**	**0,7**	0	0,0	↑
		Secteur UPA (Saint-Georges)	10	905	1,1	**35**	**1 360**	**2,6**	25	1,5	↑
		Saint-Philibert/Butte à Mathieu (Saint-Georges)	15	2 280	0,7	**50**	**2 380**	**2,1**	35	1,4	↑
		Saint-Georges excluant Saint-Philibert et Lac-Poulin (15 communautés locales)	250	29 270	0,9	**480**	**31 450**	**1,5**	230	0,7	↑
	Saint-Philibert (avec une part d'une autre municipalité pour la communauté locale)		10	385	2,6	**0**	**355**	**0,0**	-10	-2,6	↓
	Saint-Côme-Linière		50	3 260	1,5	**60**	**3 185**	**1,9**	10	0,4	↑
	Saint-Benoît-Labre		15	1 565	1,0	**10**	**1 605**	**0,6**	-5	-0,3	↓
	Saint-Éphrem-de-Beauce		45	2 590	1,7	**25**	**2 335**	**1,1**	-20	-0,7	↓
	Notre-Dame-des-Pins		20	1 065	1,9	**30**	**1 460**	**2,1**	10	0,2	↑
	Saint-Simon-les-Mines		20	470	4,3	**0**	**550**	**0,0**	-20	-4,3	↓

Zone	Municipalité	Communauté locale	2006			**2016**			Écart entre 2006 et 2016			
			Immigrants	Population totale	Immigrants	**Immigrants**	**Population totale**	**Immigrants**	Immigrants			
			Nombre	Nombre	%	**Nombre**	**Nombre**	**%**	Nombre		Point de %	
	Beauce-Sartigan Sartigan		400	38 735	1,0	**615**	**41 115**	**1,5**		215	0,5	↑
MRC de Beauce-Sartigan			470	49 090	1,0	**740**	**50 890**	**1,5**		270	0,5	↑
Région de la Chaudière-Appalaches			4 670	387 310	1,2	**7 315**	**408 610**	**1,8**		2 645	0,6	↑
Le Québec			851 560	7 435 900	11,5	**1 091 310**	**7 965 450**	**13,7**		239 750	2,2	↑

Adapté de Statistique Canada, CO-2069, Recensements 2006 et 2016. Cela ne constitue pas une approbation de ce produit par Statistique Canada.

Situation en 2006 et en 2016	
	Situation défavorable par rapport au Québec
	Proportion supérieure à celle du Québec mais dont le sens n'est pas jugé
	Situation favorable par rapport au Québec ou proportion inférieure à celle du Québec mais dont le sens n'est pas jugé
	Situation favorable par rapport à la région **OU** à la MRC
	Situation favorable par rapport à la région **ET** à la MRC
	Situation défavorable par rapport à la région **OU** à la MRC
	Situation défavorable par rapport à la région **ET** à la MRC
	Proportion supérieure à la région **OU** à la MRC mais dont le sens n'est pas jugé
	Proportion supérieure à la région **ET** à la MRC mais dont le sens n'est pas jugé

Écart entre 2006 et 2016	
↑	Augmentation favorable entre 2006 et 2016
↓	Diminution favorable entre 2006 et 2016
↑	Augmentation défavorable entre 2006 et 2016
↓	Diminution défavorable entre 2006 et 2016
↔	Situation stable entre 2006 et 2016
↑	Augmentation entre 2006 et 2016 mais dont le sens n'est pas jugé
↓	Diminution entre 2006 et 2016 mais dont le sens n'est pas jugé
	Des écarts calculés à partir de nombres peu élevés (0 à 25), pour une des deux années exigent la prudence dans l'interprétation
	Un écart obtenu d'un nombre compris entre (-25 et 25) exige la prudence dans l'interprétation
	Des écarts calculés à partir de nombres peu élevés (0 à 25), pour une des deux années ET un écart obtenu d'un nombre compris entre (-25 et 25) exigent la prudence dans l'interprétation

Quoi retenir !

Situation actuelle (en 2016)

- Entre 0 % et un peu moins de 3 % de la population est immigrante dans les communautés locales. Ces proportions se situent bien loin de la proportion du 13,7 % au Québec.
- Les deux communautés locales suivantes sont celles où les proportions se rapprochent le plus du 3 % : Cité étudiante (Saint-Georges) et Secteur UPA (Saint-Georges).

Écart entre 2006 et 2016

- Pour le total de la MRC, la proportion d'immigrants semble être en légère croissance.
- Pour la plupart des communautés locales, les nombres et les proportions sont très faibles et il est difficile de conclure à de réelles diminutions ou augmentations.
- Par contre, la communauté locale de Station-Famine (Saint-Georges) affiche une augmentation légèrement plus élevée, mais notable.

TABLEAU 4.29 : Population de langue maternelle anglaise, pour les 26 communautés locales de la MRC de Beauce-Sartigan, en 2006, en 2016 et l'écart entre 2006 et 2016

Zone	Municipalité	Communauté locale	2006			2016			Écart entre 2006 et 2016		
			Anglais comme réponse unique	Réponses uniques vivant dans les ménages privés	Anglais comme réponse unique	**Anglais comme réponse unique**	**Réponses uniques dans ménages privés**	**Anglais comme réponse unique**	Anglais comme réponse unique		
			Nombre	Nombre	%	**Nombre**	**Nombre**	**%**	Nombre	Point de %	
Beauce-Sartigan Bélanger	Saint-René		0	610	0,0	**0**	**825**	**0,0**	0	0,0	↔
Beauce-Sartigan Bélanger	Saint-Théophile		0	775	0,0	**10**	**640**	**1,6**	10	1,6	↑
Beauce-Sartigan Bélanger	Saint-Gédéon-de-Beauce		20	2 340	0,9	**15**	**2 150**	**0,7**	-5	-0,2	↓
Beauce-Sartigan Bélanger		Saint-Hilaire-de-Dorset/Saint-Évariste-de-Forsyth/La Guadeloupe	10	2 445	0,4	**0**	**2 225**	**0,0**	-10	-0,4	↓
Beauce-Sartigan Bélanger	Saint-Hilaire-de-Dorset (avec deux autres municipalités pour la communauté locale)		0	85	0,0	**0**	**60**	**0,0**	0	0,0	↔
Beauce-Sartigan Bélanger	Saint-Évariste-de-Forsyth (avec deux autres municipalités pour la communauté locale)		0	645	0,0	**0**	**540**	**0,0**	0	0,0	↔
Beauce-Sartigan Bélanger	La Guadeloupe (avec deux autres municipalités pour la communauté locale)		10	1 710	0,6	**10**	**1 630**	**0,6**	0	0,0	↔
Beauce-Sartigan Bélanger	Saint-Honoré-de-Shenley		10	1 640	0,6	**25**	**1 460**	**1,7**	15	1,1	↑
Beauce-Sartigan Bélanger	Saint-Martin		20	2 520	0,8	**0**	**2 460**	**0,0**	-20	-0,8	↓
Beauce-Sartigan Bélanger	Beauce-Sartigan Bélanger		60	10 345	0,6	**65**	**9 770**	**0,7**	5	0,1	↑
Beauce-Sartigan Sartigan		Station-Famine (Saint-Georges)	10	4 150	0,2	**45**	**4 755**	**0,9**	35	0,7	↑
Beauce-Sartigan Sartigan		Aubert-Gallion (Saint-Georges)	10	1 455	0,7	**15**	**1 680**	**0,9**	5	0,2	↑
Beauce-Sartigan Sartigan		Saint-Jean-de-la-Lande (Saint-Georges)	0	1 015	0,0	**10**	**965**	**1,0**	10	1,0	↑
Beauce-Sartigan Sartigan		Pozer (Saint-Georges)/Lac-Poulin	25	2 010	1,2	**10**	**2 335**	**0,4**	-15	-0,8	↓
Beauce-Sartigan Sartigan	Lac-Poulin (avec une part d'une autre municipalité pour la communauté locale)		0	135	0,0	**0**	**175**	**0,0**	0	0,0	↔
Beauce-Sartigan Sartigan	nt Saint-	Secteur de l'hôpital ouest (Saint-Georges)	20	2 015	1,0	**15**	**2 115**	**0,7**	-5	-0,3	↓

Zone	Municipalité	Communauté locale	2006			**2016**			Écart entre 2006 et 2016		
			Anglais comme réponse unique	Réponses uniques vivant dans les ménages privés	Anglais comme réponse unique	**Anglais comme réponse unique**	**Réponses uniques dans ménages privés**	**Anglais comme réponse unique**	Anglais comme réponse unique		
			Nombre	Nombre	%	**Nombre**	**Nombre**	**%**	Nombre	Point de %	
		Parc Pomerleau/Kennebec wood (Saint-Georges)	0	1 655	0,0	**25**	**1 775**	**1,4**	25	1,4	↑
		Secteur de l'Église ouest (Saint-Georges)	0	1 920	0,0	**25**	**1 605**	**1,6**	25	1,6	↑
		Jersey Mills (Saint-Georges)	0	2 605	0,0	**10**	**3 650**	**0,3**	10	0,3	↑
		Des Sittelles (Saint-Georges)	15	2 235	0,7	**10**	**2 550**	**0,4**	-5	-0,3	↓
		Secteur de l'école Aquarelle (Saint-Georges)	30	1 820	1,6	**10**	**1 665**	**0,6**	-20	-1,0	↓
		Faubourg (Saint-Georges)	15	2 360	0,6	**20**	**1 630**	**1,2**	5	0,6	↑
		Cité étudiante (Saint-Georges)	10	1 820	0,5	**35**	**1 935**	**1,8**	25	1,3	↑
		Secteur Club rendez-vous (Saint-Georges)	10	1 500	0,7	**20**	**1 465**	**1,4**	10	0,7	↑
		Secteur UPA (Saint-Georges)	25	905	2,8	**0**	**1 350**	**0,0**	-25	-2,8	↓
		Saint-Philibert/Butte à Mathieu (Saint-Georges)	0	2 280	0,0	**25**	**2 370**	**1,1**	25	1,1	↑
		Saint-Georges excluant Saint-Philibert et Lac-Poulin (15 communautés locales)	165	29 220	0,6	**265**	**31 335**	**0,8**	100	0,3	↑
	Saint-Philibert (avec une part d'une autre municipalité pour la communauté locale)		0	385	0,0	**0**	**350**	**0,0**	0	0,0	↔
	Saint-Côme-Linière		20	3 260	0,6	**35**	**3 175**	**1,1**	15	0,5	↑
	Saint-Benoît-Labre		10	1 560	0,6	**10**	**1 595**	**0,6**	0	0,0	↔
	Saint-Éphrem-de-Beauce		25	2 590	1,0	**10**	**2 320**	**0,4**	-15	-0,5	↓
	Notre-Dame-des-Pins		15	1 065	1,4	**0**	**1 460**	**0,0**	-15	-1,4	↓
	Saint-Simon-les-Mines		0	465	0,0	**0**	**545**	**0,0**	0	0,0	↔

Zone	Municipalité	Communauté locale	2006			2016			Écart entre 2006 et 2016			
			Anglais comme réponse unique	Réponses uniques vivant dans les ménages privés	Anglais comme réponse unique	**Anglais comme réponse unique**	**Réponses uniques dans ménages privés**	**Anglais comme réponse unique**	Anglais comme réponse unique			
			Nombre	Nombre	%	**Nombre**	**Nombre**	**%**	Nombre		Point de %	
	Beauce-Sartigan	Sartigan	235	38 680	0,6	**315**	**40 960**	**0,8**		80	0,2	↑
MRC de Beauce-Sartigan			295	49 030	0,6	**375**	**50 725**	**0,7**		80	0,1	↑
Région de la Chaudière-Appalaches			3 185	386 260	0,8	**3 125**	**406 955**	**0,8**		-60	-0,1	↓
Le Québec			575 555	7 339 500	7,8	**598 045**	**7 790 795**	**7,7**		22 490	-0,2	↓

Adapté de Statistique Canada, CO-2069, Recensements 2006 et 2016. Cela ne constitue pas une approbation de ce produit par Statistique Canada.

Situation en 2006 et en 2016	
	Situation défavorable par rapport au Québec
	Proportion supérieure à celle du Québec mais dont le sens n'est pas jugé
	Situation favorable par rapport au Québec ou proportion inférieure à celle du Québec mais dont le sens n'est pas jugé
	Situation favorable par rapport à la région **OU** à la MRC
	Situation favorable par rapport à la région **ET** à la MRC
	Situation défavorable par rapport à la région **OU** à la MRC
	Situation défavorable par rapport à la région **ET** à la MRC
	Proportion supérieure à la région **OU** à la MRC mais dont le sens n'est pas jugé
	Proportion supérieure à la région **ET** à la MRC mais dont le sens n'est pas jugé

Écart entre 2006 et 2016	
↑	Augmentation favorable entre 2006 et 2016
↓	Diminution favorable entre 2006 et 2016
↑	Augmentation défavorable entre 2006 et 2016
↓	Diminution défavorable entre 2006 et 2016
↔	Situation stable entre 2006 et 2016
↑	Augmentation entre 2006 et 2016 mais dont le sens n'est pas jugé
↓	Diminution entre 2006 et 2016 mais dont le sens n'est pas jugé
	Des écarts calculés à partir de nombres peu élevés (0 à 25), pour une des deux années exigent la prudence dans l'interprétation
	Un écart obtenu d'un nombre compris entre (-25 et 25) exige la prudence dans l'interprétation
	Des écarts calculés à partir de nombres peu élevés (0 à 25), pour une des deux années ET un écart obtenu d'un nombre compris entre (-25 et 25) exigent la prudence dans l'interprétation

Quoi retenir !

Situation actuelle (en 2016)

- Entre 0 % et un peu moins de 2 % de la population des communautés locales a comme langue maternelle l'anglais seulement. Ces proportions se situent bien loin de la proportion de 7,7 % au Québec.

Écart entre 2006 et 2016

- Pour le total de la MRC, la proportion est en légère augmentation. Pour ce qui est des communautés locales, il est difficile de conclure à de réelles augmentations ou diminutions avec de si faibles nombres.
- Toutefois, la communauté locale de Station-Famine (Saint-Georges) semble avoir une légère augmentation de sa proportion.

TABLEAU 4.30 : Population connaissant les deux langues officielles (français et anglais), pour les 26 communautés locales de la MRC de Beauce-Sartigan, en 2006, en 2016 et l'écart entre 2006 et 2016

Zone	Municipalité	Communauté locale	2006				**2016**				Écart entre 2006 et 2016		
			Anglais et français	Population totale	Anglais et français		**Anglais et français**	**Population totale**	**Anglais et français**		Anglais et français		
			Nombre	Nombre	%		**Nombre**	**Nombre**	**%**		Nombre	Point de %	
Beauce-Sartigan Bélanger	Saint-René		80	615	13,0		**165**	**825**	**20,0**		85	7,0	↑
Beauce-Sartigan Bélanger	Saint-Théophile		115	775	14,8		**155**	**645**	**24,0**		40	9,2	↑
Beauce-Sartigan Bélanger	Saint-Gédéon-de-Beauce		240	2 350	10,2		**210**	**2 155**	**9,7**		-30	-0,5	↓
Beauce-Sartigan Bélanger		Saint-Hilaire-de-Dorset/Saint-Évariste-de-Forsyth/La Guadeloupe	320	2 445	13,1		**320**	**2 230**	**14,3**		0	1,3	↑
Beauce-Sartigan Bélanger	Saint-Hilaire-de-Dorset (avec deux autres municipalités pour la communauté locale)		10	90	11,1		**0**	**60**	**0,0**		-10	-11,1	↓
Beauce-Sartigan Bélanger	Saint-Évariste-de-Forsyth (avec deux autres municipalités pour la communauté locale)		85	645	13,2		**95**	**535**	**17,8**		10	4,6	↑
Beauce-Sartigan Bélanger	La Guadeloupe (avec deux autres municipalités pour la communauté locale)		225	1 710	13,2		**220**	**1 630**	**13,5**		-5	0,3	↑
Beauce-Sartigan Bélanger	Saint-Honoré-de-Shenley		195	1 645	11,9		**230**	**1 465**	**15,7**		35	3,8	↑
Beauce-Sartigan Bélanger	Saint-Martin		355	2 520	14,1		**350**	**2 460**	**14,2**		-5	0,1	↑
Beauce-Sartigan Bélanger	Beauce-Sartigan Bélanger		1 295	10 355	12,5		**1 425**	**9 780**	**14,6**		130	2,1	↑
Beauce-Sartigan Sartigan		Station-Famine (Saint-Georges)	1 070	4 155	25,8		**1 475**	**4 775**	**30,9**		405	5,1	↑
Beauce-Sartigan Sartigan		Aubert-Gallion (Saint-Georges)	345	1 455	23,7		**405**	**1 690**	**24,0**		60	0,3	↑
Beauce-Sartigan Sartigan		Saint-Jean-de-la-Lande (Saint-Georges)	215	1 015	21,2		**175**	**965**	**18,1**		-40	-3,0	↓
Beauce-Sartigan Sartigan		Pozer (Saint-Georges)/Lac-Poulin	490	2 010	24,4		**770**	**2 345**	**32,8**		280	8,5	↑
Beauce-Sartigan Sartigan	Lac-Poulin (avec une part d'une autre municipalité pour la communauté locale)		55	135	40,7		**80**	**180**	**44,4**		25	3,7	↑
Beauce-Sartigan Sartigan	nt Saint-	Secteur de l'hôpital ouest (Saint-Georges)	390	2 020	19,3		**495**	**2 120**	**23,3**		105	4,0	↑

Zone	Municipalité	Communauté locale	2006				**2016**				Écart entre 2006 et 2016		
			Anglais et français	Population totale	Anglais et français		**Anglais et français**	**Population totale**	**Anglais et français**		Anglais et français		
			Nombre	Nombre	%		**Nombre**	**Nombre**	**%**		Nombre	Point de %	
		Parc Pomerleau/Kennebec wood (Saint-Georges)	195	1 655	11,8		**400**	**1 780**	**22,5**		205	10,7	↑
		Secteur de l'Église ouest (Saint-Georges)	255	1 920	13,3		**290**	**1 615**	**18,0**		35	4,7	↑
		Jersey Mills (Saint-Georges)	535	2 615	20,5		**1 155**	**3 660**	**31,6**		620	11,1	↑
		Des Sittelles (Saint-Georges)	680	2 245	30,3		**760**	**2 580**	**29,5**		80	-0,8	↓
		Secteur de l'école Aquarelle (Saint-Georges)	375	1 825	20,5		**405**	**1 665**	**24,3**		30	3,8	↑
		Faubourg (Saint-Georges)	675	2 360	28,6		**465**	**1 635**	**28,4**		-210	-0,2	↓
		Cité étudiante (Saint-Georges)	425	1 825	23,3		**590**	**1 945**	**30,3**		165	7,0	↑
		Secteur Club rendez-vous (Saint-Georges)	210	1 510	13,9		**290**	**1 465**	**19,8**		80	5,9	↑
		Secteur UPA (Saint-Georges)	220	905	24,3		**370**	**1 360**	**27,2**		150	2,9	↑
		Saint-Philibert/Butte à Mathieu (Saint-Georges)	495	2 280	21,7		**565**	**2 375**	**23,8**		70	2,1	↑
		Saint-Georges excluant Saint-Philibert et Lac-Poulin (15 communautés locales)	6 450	29 270	22,0		**8 425**	**31 445**	**26,8**		1 975	4,8	↑
	Saint-Philibert (avec une part d'une autre municipalité pour la communauté locale)		80	390	20,5		**100**	**350**	**28,6**		20	8,1	↑
	Saint-Côme-Linière		510	3 260	15,6		**635**	**3 185**	**19,9**		125	4,3	↑
	Saint-Benoît-Labre		240	1 565	15,3		**285**	**1 605**	**17,8**		45	2,4	↑
	Saint-Éphrem-de-Beauce		500	2 585	19,3		**380**	**2 335**	**16,3**		-120	-3,1	↓
	Notre-Dame-des-Pins		215	1 065	20,2		**370**	**1 460**	**25,3**		155	5,2	↑
	Saint-Simon-les-Mines		150	465	32,3		**185**	**550**	**33,6**		35	1,4	↑

Zone	Municipalité	Communauté locale	2006				2016				Écart entre 2006 et 2016			
			Anglais et français	Population totale	Anglais et français		**Anglais et français**	**Population totale**	**Anglais et français**		Anglais et français			
			Nombre	Nombre	%		**Nombre**	**Nombre**	**%**		Nombre		Point de %	
	Beauce-Sartigan	Sartigan	8 205	38 740	21,2		**10 460**	**41 115**	**25,4**			2 255	4,3	↑
MRC de Beauce-Sartigan			9 495	49 090	19,3		**11 880**	**50 890**	**23,3**			2 385	4,0	↑
Région de la Chaudière-Appalaches			80 995	387 310	20,9		**106 315**	**408 615**	**26,0**			25 320	5,1	↑
Le Québec			3 017 860	7 435 905	40,6		**3 561 935**	**7 965 450**	**44,7**			544 075	4,1	↑

Adapté de Statistique Canada, CO-2069, Recensements 2006 et 2016. Cela ne constitue pas une approbation de ce produit par Statistique Canada.

Situation en 2006 et en 2016	
⚑	Situation défavorable par rapport au Québec
⚑	Proportion supérieure à celle du Québec mais dont le sens n'est pas jugé
	Situation favorable par rapport au Québec ou proportion inférieure à celle du Québec mais dont le sens n'est pas jugé
	Situation favorable par rapport à la région **OU** à la MRC
	Situation favorable par rapport à la région **ET** à la MRC
	Situation défavorable par rapport à la région **OU** à la MRC
	Situation défavorable par rapport à la région **ET** à la MRC
	Proportion supérieure à la région **OU** à la MRC mais dont le sens n'est pas jugé
	Proportion supérieure à la région **ET** à la MRC mais dont le sens n'est pas jugé

Écart entre 2006 et 2016	
↑	Augmentation favorable entre 2006 et 2016
↓	Diminution favorable entre 2006 et 2016
↑	Augmentation défavorable entre 2006 et 2016
↓	Diminution défavorable entre 2006 et 2016
↔	Situation stable entre 2006 et 2016
↑	Augmentation entre 2006 et 2016 mais dont le sens n'est pas jugé
↓	Diminution entre 2006 et 2016 mais dont le sens n'est pas jugé
	Des écarts calculés à partir de nombres peu élevés (0 à 25), pour une des deux années exigent la prudence dans l'interprétation
	Un écart obtenu d'un nombre compris entre (-25 et 25) exige la prudence dans l'interprétation
	Des écarts calculés à partir de nombres peu élevés (0 à 25), pour une des deux années ET un écart obtenu d'un nombre compris entre (-25 et 25) exigent la prudence dans l'interprétation

Quoi retenir !

Situation actuelle (en 2016)

- Les proportions de personnes connaissant l'anglais et le français varient entre 10 % et 34 %, bien en dessous de la proportion de 45 % au Québec.
- L'ensemble des communautés locales obtiennent des proportions de personnes connaissant l'anglais et le français inférieures au Québec.

Écart entre 2006 et 2016

- La plupart des communautés locales observent une augmentation de leur proportion de personnes connaissant les deux langues officielles.

TABLEAU 4.31 : Population totale âgée de 65 ans et plus vivant en ménages collectifs, pour les 26 communautés locales de la MRC de Beauce-Sartigan, en 2006, en 2016 et l'écart entre 2006 et 2016

Zone	Municipalité	Communauté locale	2006				**2016**				Écart entre 2006 et 2016			
			65 ans et plus en ménages collectifs	Population totale de 65 ans et plus	65 ans et plus en ménages collectifs		**65 ans et plus en ménages collectifs**	**Population totale de 65 ans et plus**	**65 ans et plus en ménages collectifs**		65 ans et plus en ménages collectifs			
			Nombre	Nombre	%		**Nombre**	**Nombre**	**%**		Nombre		Point de %	
Beauce-Sartigan Bélanger		Saint-René	0	55	0,0		**0**	**80**	**0,0**			0	0,0	↔
Beauce-Sartigan Bélanger		Saint-Théophile	0	90	0,0		**0**	**115**	**0,0**			0	0,0	↔
Beauce-Sartigan Bélanger		Saint-Gédéon-de-Beauce	60	340	17,6	⚑	**55**	**425**	**12,9**	⚑		-5	-4,7	↓
Beauce-Sartigan Bélanger		Saint-Hilaire-de-Dorset/Saint-Évariste-de-Forsyth/La Guadeloupe	80	440	18,2	⚑	**65**	**490**	**13,3**	⚑		-15	-4,9	↓
Beauce-Sartigan Bélanger		Saint-Hilaire-de-Dorset (avec deux autres municipalités pour la communauté locale)	0	15	0,0		**0**	**20**	**0,0**			0	0,0	↔
Beauce-Sartigan Bélanger		Saint-Évariste-de-Forsyth (avec deux autres municipalités pour la communauté locale)	10	105	9,5		**0**	**105**	**0,0**			-10	-9,5	↓
Beauce-Sartigan Bélanger		La Guadeloupe (avec deux autres municipalités pour la communauté locale)	70	320	21,9	⚑	**65**	**355**	**18,3**	⚑		-5	-3,6	↓
Beauce-Sartigan Bélanger		Saint-Honoré-de-Shenley	40	280	14,3	⚑	**20**	**285**	**7,0**			-20	-7,3	↓
Beauce-Sartigan Bélanger		Saint-Martin	20	340	5,9		**15**	**425**	**3,5**			-5	-2,4	↓
Beauce-Sartigan Bélanger		Beauce-Sartigan Bélanger	195	1 540	12,7	⚑	**155**	**1 825**	**8,5**			-40	-4,2	↓
Beauce-Sartigan Sartigan		Station-Famine (Saint-Georges)	20	270	7,4		**25**	**660**	**3,8**			5	-3,6	↓
Beauce-Sartigan Sartigan		Aubert-Gallion (Saint-Georges)	0	110	0,0		**0**	**290**	**0,0**			0	0,0	↔
Beauce-Sartigan Sartigan		Saint-Jean-de-la-Lande (Saint-Georges)	25	105	23,8	⚑	**30**	**185**	**16,2**	⚑		5	-7,6	↓
Beauce-Sartigan Sartigan		Pozer (Saint-Georges)/Lac-Poulin	0	110	0,0		**0**	**290**	**0,0**			0	0,0	↔
Beauce-Sartigan Sartigan		Lac-Poulin (avec une part d'une autre municipalité pour la communauté locale)	0	25	0,0		**0**	**30**	**0,0**			0	0,0	↔

Zone	Municipalité	Communauté locale	2006				**2016**				Écart entre 2006 et 2016			
			65 ans et plus en ménages collectifs	Population totale de 65 ans et plus	65 ans et plus en ménages collectifs		**65 ans et plus en ménages collectifs**	**Population totale de 65 ans et plus**	**65 ans et plus en ménages collectifs**		65 ans et plus en ménages collectifs			
			Nombre	Nombre	%		**Nombre**	**Nombre**	**%**		Nombre		Point de %	
	Saint-Georges excluant Saint-Philibert et Lac-Poulin	Secteur de l'hôpital ouest (Saint-Georges)	0	395	0,0		**0**	**515**	**0,0**			0	0,0	↔
		Parc Pomerleau/Kennebec wood (Saint-Georges)	125	305	41,0	⚑	**225**	**595**	**37,8**	⚑		100	-3,2	↓
		Secteur de l'Église ouest (Saint-Georges)	65	405	16,0	⚑	**55**	**445**	**12,4**	⚑		-10	-3,7	↓
		Jersey Mills (Saint-Georges)	80	285	28,1	⚑	**130**	**640**	**20,3**	⚑		50	-7,8	↓
		Des Sittelles (Saint-Georges)	5	125	4,0		**5**	**365**	**1,4**			0	-2,6	↓
		Secteur de l'école Aquarelle (Saint-Georges)	5	280	1,8		**10**	**435**	**2,3**			5	0,5	↑
		Faubourg (Saint-Georges)	75	535	14,0	⚑	**200**	**530**	**37,7**	⚑		125	23,7	↑
		Cité étudiante (Saint-Georges)	20	260	7,7		**260**	**630**	**41,3**	⚑		240	33,6	↑
		Secteur Club rendez-vous (Saint-Georges)	0	95	0,0		**0**	**160**	**0,0**			0	0,0	↔
		Secteur UPA (Saint-Georges)	0	35	0,0		**0**	**160**	**0,0**			0	0,0	↔
		Saint-Philibert/Butte à Mathieu (Saint-Georges)	10	410	2,4		**0**	**580**	**0,0**			-10	-2,4	↓
		Saint-Georges excluant Saint-Philibert et Lac-Poulin (15 communautés locales)	440	3 655	12,0		**930**	**6 365**	**14,6**	⚑		490	2,6	↑
	Saint-Philibert (avec une part d'une autre municipalité pour la communauté locale)		0	40	0,0		**0**	**60**	**0,0**			0	0,0	↔
	Saint-Côme-Linière		5	410	1,2		**50**	**510**	**9,8**			45	8,6	↑
	Saint-Benoît-Labre		60	240	25,0	⚑	**20**	**230**	**8,7**			-40	-16,3	↓
	Saint-Éphrem-de-Beauce		55	340	16,2	⚑	**55**	**410**	**13,4**	⚑		0	-2,8	↓
	Notre-Dame-des-Pins		0	110	0,0		**135**	**340**	**39,7**	⚑		135	39,7	↑

Zone	Municipalité	Communauté locale	2006				2016				Écart entre 2006 et 2016			
			65 ans et plus en ménages collectifs	Population totale de 65 ans et plus	65 ans et plus en ménages collectifs		**65 ans et plus en ménages collectifs**	**Population totale de 65 ans et plus**	**65 ans et plus en ménages collectifs**		65 ans et plus en ménages collectifs			
			Nombre	Nombre	%		**Nombre**	**Nombre**	**%**		Nombre		Point de %	
	Saint-Simon-les-Mines		0	55	0,0		**0**	**80**	**0,0**			0	0,0	↔
	Beauce-Sartigan Sartigan		570	4 870	11,7		**1 190**	**8 035**	**14,8**	⚑		620	3,1	↑
MRC de Beauce-Sartigan			765	6 410	11,9		**1 345**	**9 870**	**13,6**	⚑		580	1,7	↑
Région de la Chaudière-Appalaches			7 005	56 450	12,4		**9 770**	**84 465**	**11,6**			2 765	-0,8	↓
Le Québec			103 155	1 080 290	9,5		**156 865**	**1 495 195**	**10,5**			53 710	0,9	↑

Limite de l'indicateur : Il semble que les recenseurs n'arrivent pas toujours à identifier la présence d'un ménage collectif. Il est donc essentiel de compléter cet indicateur par des données de services qui sont plus réelles.
Adapté de Statistique Canada, CO-2069, Recensements 2006 et 2016. Cela ne constitue pas une approbation de ce produit par Statistique Canada.

Situation en 2006 et en 2016	
⚑	Situation défavorable par rapport au Québec
⚑	Proportion supérieure à celle du Québec mais dont le sens n'est pas jugé
	Situation favorable par rapport au Québec ou proportion inférieure à celle du Québec mais dont le sens n'est pas jugé
	Situation favorable par rapport à la région **OU** à la MRC
	Situation favorable par rapport à la région **ET** à la MRC
	Situation défavorable par rapport à la région **OU** à la MRC
	Situation défavorable par rapport à la région **ET** à la MRC
	Proportion supérieure à la région **OU** à la MRC mais dont le sens n'est pas jugé
	Proportion supérieure à la région **ET** à la MRC mais dont le sens n'est pas jugé

Écart entre 2006 et 2016	
↑	Augmentation favorable entre 2006 et 2016
↓	Diminution favorable entre 2006 et 2016
↑	Augmentation défavorable entre 2006 et 2016
↓	Diminution défavorable entre 2006 et 2016
↔	Situation stable entre 2006 et 2016
↑	Augmentation entre 2006 et 2016 mais dont le sens n'est pas jugé
↓	Diminution entre 2006 et 2016 mais dont le sens n'est pas jugé
	Des écarts calculés à partir de nombres peu élevés (0 à 25), pour une des deux années exigent la prudence dans l'interprétation
	Un écart obtenu d'un nombre compris entre (-25 et 25) exige la prudence dans l'interprétation
	Des écarts calculés à partir de nombres peu élevés (0 à 25), pour une des deux années ET un écart obtenu d'un nombre compris entre (-25 et 25) exigent la prudence dans l'interprétation

Quoi retenir !

Situation actuelle (en 2016)

- Entre 0 % et 41 % des personnes vivent dans les ménages collectifs, variant selon les communautés locales.
- Les communautés locales suivantes affichent les proportions les plus élevées de personnes de 65 ans et plus vivant en ménages collectifs : Parc Pomerleau/Kennebec Wood (Saint-Georges), Faubourg (Saint-Georges), Cité étudiante (Saint-Georges) et Notre-Dame-des-Pins.
- Cet indicateur est associé à la présence ou non de résidences pour personnes âgées.

Écart entre 2006 et 2016

- Les communautés locales de Faubourg (Saint-Georges), Cité étudiante (Saint-Georges), Notre-Dame-des-Pins et Saint-Côme-Linière affichent des augmentations plus notables de leur proportion de personnes de 65 ans et plus vivant en ménages collectifs.

TABLEAU 4.32 : Population masculine âgée de 65 ans et plus vivant en ménages collectifs, pour les 26 communautés locales de la MRC de Beauce-Sartigan, en 2006, en 2016 et l'écart entre 2006 et 2016

Zone	Municipalité	Communauté locale	2006				**2016**				Écart entre 2006 et 2016		
			65 ans et plus en ménages collectifs	Population masculine de 65 ans et plus	65 ans et plus en ménages collectifs		**65 ans et plus en ménages collectifs**	**Population masculine de 65 ans et plus**	**65 ans et plus en ménages collectifs**		65 ans et plus en ménages collectifs		
			Nombre	Nombre	%		**Nombre**	**Nombre**	**%**		Nombre	Point de %	
Beauce-Sartigan Bélanger		Saint-René	0	25	0,0		**0**	**40**	**0,0**		0	0,0	↔
Beauce-Sartigan Bélanger		Saint-Théophile	0	40	0,0		**0**	**60**	**0,0**		0	0,0	↔
Beauce-Sartigan Bélanger		Saint-Gédéon-de-Beauce	15	155	9,7	⚑	**15**	**200**	**7,5**		0	-2,2	↓
Beauce-Sartigan Bélanger		Saint-Hilaire-de-Dorset/Saint-Évariste-de-Forsyth/La Guadeloupe	30	190	15,8	⚑	**20**	**215**	**9,3**	⚑	-10	-6,5	↓
Beauce-Sartigan Bélanger		Saint-Hilaire-de-Dorset (avec deux autres municipalités pour la communauté locale)	0	10	0,0		**0**	**20**	**0,0**		0	0,0	↔
Beauce-Sartigan Bélanger		Saint-Évariste-de-Forsyth (avec deux autres municipalités pour la communauté locale)	0	45	0,0		**0**	**40**	**0,0**		0	0,0	↔
Beauce-Sartigan Bélanger		La Guadeloupe (avec deux autres municipalités pour la communauté locale)	30	130	23,1	⚑	**20**	**160**	**12,5**	⚑	-10	-10,6	↓
Beauce-Sartigan Bélanger		Saint-Honoré-de-Shenley	15	115	13,0	⚑	**10**	**130**	**7,7**	⚑	-5	-5,4	↓
Beauce-Sartigan Bélanger		Saint-Martin	5	155	3,2		**5**	**215**	**2,3**		0	-0,9	↓
Beauce-Sartigan Bélanger		Beauce-Sartigan Bélanger	65	675	9,6	⚑	**55**	**865**	**6,4**		-10	-3,3	↓
Beauce-Sartigan Sartigan		Station-Famine (Saint-Georges)	0	120	0,0		**0**	**295**	**0,0**		0	0,0	↔
Beauce-Sartigan Sartigan		Aubert-Gallion (Saint-Georges)	0	55	0,0		**0**	**160**	**0,0**		0	0,0	↔
Beauce-Sartigan Sartigan		Saint-Jean-de-la-Lande (Saint-Georges)	10	50	20,0	⚑	**5**	**95**	**5,3**		-5	-14,7	↓
Beauce-Sartigan Sartigan		Pozer (Saint-Georges)/Lac-Poulin	0	65	0,0		**0**	**155**	**0,0**		0	0,0	↔
Beauce-Sartigan Sartigan		Lac-Poulin (avec une part d'une autre municipalité pour la communauté locale)	0	15	0,0		**0**	**20**	**0,0**		0	0,0	↔

Zone	Municipalité	Communauté locale	2006				**2016**				Écart entre 2006 et 2016			
			65 ans et plus en ménages collectifs	Population masculine de 65 ans et plus	65 ans et plus en ménages collectifs		**65 ans et plus en ménages collectifs**	**Population masculine de 65 ans et plus**	**65 ans et plus en ménages collectifs**		65 ans et plus en ménages collectifs			
			Nombre	Nombre	%		**Nombre**	**Nombre**	**%**		Nombre		Point de %	
	Saint-Georges excluant Saint-Philibert et Lac-Poulin	Secteur de l'hôpital ouest (Saint-Georges)	0	170	0,0		**0**	**235**	**0,0**			0	0,0	↔
		Parc Pomerleau/Kennebec wood (Saint-Georges)	30	110	27,3	⚑	**65**	**225**	**28,9**	⚑		35	1,6	↑
		Secteur de l'Église ouest (Saint-Georges)	15	150	10,0	⚑	**20**	**200**	**10,0**	⚑		5	0,0	↔
		Jersey Mills (Saint-Georges)	30	130	23,1	⚑	**45**	**290**	**15,5**	⚑		15	-7,6	↓
		Des Sittelles (Saint-Georges)	5	60	8,3	⚑	**5**	**175**	**2,9**			0	-5,5	↓
		Secteur de l'école Aquarelle (Saint-Georges)	5	120	4,2		**5**	**205**	**2,4**			0	-1,7	↓
		Faubourg (Saint-Georges)	25	200	12,5	⚑	**65**	**200**	**32,5**	⚑		40	20,0	↑
		Cité étudiante (Saint-Georges)	5	110	4,5		**105**	**275**	**38,2**	⚑		100	33,6	↑
		Secteur Club rendez-vous (Saint-Georges)	0	50	0,0		**0**	**90**	**0,0**			0	0,0	↔
		Secteur UPA (Saint-Georges)	0	15	0,0		**0**	**80**	**0,0**			0	0,0	↔
		Saint-Philibert/Butte à Mathieu (Saint-Georges)	0	170	0,0		**0**	**245**	**0,0**			0	0,0	↔
		Saint-Georges excluant Saint-Philibert et Lac-Poulin (15 communautés locales)	110	1 540	7,1		**320**	**2 845**	**11,2**	⚑		210	4,1	↑
	Saint-Philibert (avec une part d'une autre municipalité pour la communauté locale)		0	30	0,0		**0**	**40**	**0,0**			0	0,0	↔
	Saint-Côme-Linière		0	180	0,0		**15**	**260**	**5,8**			15	5,8	↑
	Saint-Benoît-Labre		25	110	22,7	⚑	**10**	**125**	**8,0**	⚑		-15	-14,7	↓
	Saint-Éphrem-de-Beauce		15	140	10,7	⚑	**10**	**175**	**5,7**			-5	-5,0	↓
	Notre-Dame-des-Pins		0	45	0,0		**30**	**145**	**20,7**	⚑		30	20,7	↑

Zone	Municipalité	Communauté locale	2006				2016				Écart entre 2006 et 2016			
			65 ans et plus en ménages collectifs	Population masculine de 65 ans et plus	65 ans et plus en ménages collectifs		**65 ans et plus en ménages collectifs**	**Population masculine de 65 ans et plus**	**65 ans et plus en ménages collectifs**		65 ans et plus en ménages collectifs			
			Nombre	Nombre	%		**Nombre**	**Nombre**	**%**		Nombre		Point de %	
	Saint-Simon-les-Mines		5	25	20,0	⚑	**0**	**40**	**0,0**			-5	-20,0	↓
	Beauce-Sartigan Sartigan		155	2 085	7,4		**390**	**3 620**	**10,8**	⚑		235	3,3	↑
MRC de Beauce-Sartigan			220	2 760	8,0		**445**	**4 490**	**9,9**	⚑		225	1,9	↑
Région de la Chaudière-Appalaches			2 045	24 565	8,3		**2 995**	**39 080**	**7,7**			950	-0,7	↓
Le Québec			29 000	456 370	6,4		**47 915**	**669 590**	**7,2**			18 915	0,8	↑

Limite de l'indicateur : Il semble que les recenseurs n'arrivent pas toujours à identifier la présence d'un ménage collectif. Il est donc essentiel de compléter cet indicateur par des données de services qui sont plus réelles.
Adapté de Statistique Canada, CO-2069, Recensements 2006 et 2016. Cela ne constitue pas une approbation de ce produit par Statistique Canada.

Situation en 2006 et en 2016	
⚑	Situation défavorable par rapport au Québec
⚑	Proportion supérieure à celle du Québec mais dont le sens n'est pas jugé
	Situation favorable par rapport au Québec ou proportion inférieure à celle du Québec mais dont le sens n'est pas jugé
	Situation favorable par rapport à la région **OU** à la MRC
	Situation favorable par rapport à la région **ET** à la MRC
	Situation défavorable par rapport à la région **OU** à la MRC
	Situation défavorable par rapport à la région **ET** à la MRC
	Proportion supérieure à la région **OU** à la MRC mais dont le sens n'est pas jugé
	Proportion supérieure à la région **ET** à la MRC mais dont le sens n'est pas jugé

Écart entre 2006 et 2016	
↑	Augmentation favorable entre 2006 et 2016
↓	Diminution favorable entre 2006 et 2016
↑	Augmentation défavorable entre 2006 et 2016
↓	Diminution défavorable entre 2006 et 2016
↔	Situation stable entre 2006 et 2016
↑	Augmentation entre 2006 et 2016 mais dont le sens n'est pas jugé
↓	Diminution entre 2006 et 2016 mais dont le sens n'est pas jugé
	Des écarts calculés à partir de nombres peu élevés (0 à 25), pour une des deux années exigent la prudence dans l'interprétation
	Un écart obtenu d'un nombre compris entre (-25 et 25) exige la prudence dans l'interprétation
	Des écarts calculés à partir de nombres peu élevés (0 à 25), pour une des deux années ET un écart obtenu d'un nombre compris entre (-25 et 25) exigent la prudence dans l'interprétation

Quoi retenir !

Situation actuelle (en 2016)

- Les proportions d'hommes âgés vivant dans les ménages collectifs varient de 0 % à 38 % selon les communautés locales.
- Les hommes âgés vivant dans les ménages collectifs sont moins nombreux que les femmes, mais ils demeurent dans les mêmes communautés locales.

Écart entre 2006 et 2016

- Les communautés locales suivantes affichent une augmentation notable des hommes de 65 ans et plus vivant en ménages collectifs : Parc Pomerleau/Kennebec Wood (Saint-Georges), Faubourg (Saint-Georges), Cité étudiante (Saint-Georges) et Notre-Dame-des-Pins.

TABLEAU 4.33 : Population féminine âgée de 65 ans et plus vivant en ménages collectifs, pour les 26 communautés locales de la MRC de Beauce-Sartigan, en 2006, en 2016 et l'écart entre 2006 et 2016

Zone	Municipalité	Communauté locale	2006				2016				Écart entre 2006 et 2016			
			65 ans et plus en ménages collectifs	Population féminine de 65 ans et plus	65 ans et plus en ménages collectifs		**65 ans et plus en ménages collectifs**	**Population féminine de 65 ans et plus**	**65 ans et plus en ménages collectifs**		65 ans et plus en ménages collectifs			
			Nombre	Nombre	%		**Nombre**	**Nombre**	**%**		Nombre		Point de %	
Beauce-Sartigan Bélanger	Saint-René		0	30	0,0		**0**	**20**	**0,0**		0		0,0	↔
Beauce-Sartigan Bélanger	Saint-Théophile		0	50	0,0		**0**	**50**	**0,0**		0		0,0	↔
Beauce-Sartigan Bélanger	Saint-Gédéon-de-Beauce		45	185	24,3	⚑	**35**	**225**	**15,6**	⚑	-10		-8,8	↓
Beauce-Sartigan Bélanger		Saint-Hilaire-de-Dorset/Saint-Évariste-de-Forsyth/La Guadeloupe	50	250	20,0	⚑	**45**	**270**	**16,7**	⚑	-5		-3,3	↓
Beauce-Sartigan Bélanger	Saint-Hilaire-de-Dorset (avec deux autres municipalités pour la communauté locale)		0	10	0,0		**0**	**10**	**0,0**		0		0,0	↔
Beauce-Sartigan Bélanger	Saint-Évariste-de-Forsyth (avec deux autres municipalités pour la communauté locale)		5	55	9,1		**0**	**55**	**0,0**		-5		-9,1	↓
Beauce-Sartigan Bélanger	La Guadeloupe (avec deux autres municipalités pour la communauté locale)		45	190	23,7	⚑	**45**	**205**	**22,0**	⚑	0		-1,7	↓
Beauce-Sartigan Bélanger	Saint-Honoré-de-Shenley		25	160	15,6	⚑	**15**	**155**	**9,7**		-10		-5,9	↓
Beauce-Sartigan Bélanger	Saint-Martin		15	185	8,1		**10**	**220**	**4,5**		-5		-3,6	↓
Beauce-Sartigan Bélanger	Beauce-Sartigan Bélanger		135	860	15,7	⚑	**100**	**965**	**10,4**		-35		-5,3	↓
Beauce-Sartigan Sartigan		Station-Famine (Saint-Georges)	25	145	17,2	⚑	**25**	**360**	**6,9**		0		-10,3	↓
Beauce-Sartigan Sartigan		Aubert-Gallion (Saint-Georges)	0	50	0,0		**0**	**125**	**0,0**		0		0,0	↔
Beauce-Sartigan Sartigan		Saint-Jean-de-la-Lande (Saint-Georges)	15	55	27,3	⚑	**20**	**90**	**22,2**	⚑	5		-5,1	↓
Beauce-Sartigan Sartigan		Pozer (Saint-Georges)/Lac-Poulin	0	45	0,0		**0**	**135**	**0,0**		0		0,0	↔
Beauce-Sartigan Sartigan	Lac-Poulin (avec une part d'une autre municipalité pour la communauté locale)		0	10	0,0		**0**	**5**	**0,0**		0		0,0	↔

Zone	Municipalité	Communauté locale	2006				2016				Écart entre 2006 et 2016			
			65 ans et plus en ménages collectifs	Population féminine de 65 ans et plus	65 ans et plus en ménages collectifs		**65 ans et plus en ménages collectifs**	**Population féminine de 65 ans et plus**	**65 ans et plus en ménages collectifs**		65 ans et plus en ménages collectifs			
			Nombre	Nombre	%		**Nombre**	**Nombre**	**%**		Nombre		Point de %	
	Saint-Georges excluant Saint-Philibert et Lac-Poulin	Secteur de l'hôpital ouest (Saint-Georges)	0	220	0,0		**0**	**275**	**0,0**		0		0,0	↔
		Parc Pomerleau/Kennebec wood (Saint-Georges)	100	195	51,3		**155**	**370**	**41,9**		55		-9,4	↓
		Secteur de l'Église ouest (Saint-Georges)	55	255	21,6		**35**	**250**	**14,0**		-20		-7,6	↓
		Jersey Mills (Saint-Georges)	50	150	33,3		**80**	**350**	**22,9**		30		-10,5	↓
		Des Sittelles (Saint-Georges)	5	60	8,3		**0**	**185**	**0,0**		-5		-8,3	↓
		Secteur de l'école Aquarelle (Saint-Georges)	5	165	3,0		**0**	**230**	**0,0**		-5		-3,0	↓
		Faubourg (Saint-Georges)	55	340	16,2		**135**	**320**	**42,2**		80		26,0	↑
		Cité étudiante (Saint-Georges)	15	155	9,7		**150**	**360**	**41,7**		135		32,0	↑
		Secteur Club rendez-vous (Saint-Georges)	0	45	0,0		**0**	**75**	**0,0**		0		0,0	↔
		Secteur UPA (Saint-Georges)	0	20	0,0		**0**	**85**	**0,0**		0		0,0	↔
		Saint-Philibert/Butte à Mathieu (Saint-Georges)	10	240	4,2		**0**	**340**	**0,0**		-10		-4,2	↓
		Saint-Georges excluant Saint-Philibert et Lac-Poulin (15 communautés locales)	330	2 115	15,6		**610**	**3 525**	**17,3**		280		1,7	↑
	Saint-Philibert (avec une part d'une autre municipalité pour la communauté locale)		0	15	0,0		**0**	**25**	**0,0**		0		0,0	↔
	Saint-Côme-Linière		5	235	2,1		**40**	**250**	**16,0**		35		13,9	↑
	Saint-Benoît-Labre		40	130	30,8		**5**	**120**	**4,2**		-35		-26,6	↓
	Saint-Éphrem-de-Beauce		40	205	19,5		**40**	**230**	**17,4**		0		-2,1	↓
	Notre-Dame-des-Pins		0	55	0,0		**100**	**210**	**47,6**		100		47,6	↑

Zone	Municipalité	Communauté locale	2006				2016				Écart entre 2006 et 2016			
			65 ans et plus en ménages collectifs	Population féminine de 65 ans et plus	65 ans et plus en ménages collectifs		**65 ans et plus en ménages collectifs**	**Population féminine de 65 ans et plus**	**65 ans et plus en ménages collectifs**		65 ans et plus en ménages collectifs			
			Nombre	Nombre	%		**Nombre**	**Nombre**	**%**		Nombre		Point de %	
	Saint-Simon-les-Mines		0	25	0,0		**0**	**35**	**0,0**		0		0,0	↔
	Beauce-Sartigan Sartigan		415	2 790	14,9	⚑	**800**	**4 420**	**18,1**	⚑	385		3,2	↑
MRC de Beauce-Sartigan			550	3 650	15,1	⚑	**900**	**5 385**	**16,7**	⚑	350		1,6	↑
Région de la Chaudière-Appalaches			4 955	31 885	15,5	⚑	**6 780**	**45 410**	**14,9**	⚑	1 825		-0,6	↓
Le Québec			74 165	623 920	11,9		**108 945**	**825 605**	**13,2**		34 780		1,3	↑

Limite de l'indicateur : Il semble que les recenseurs n'arrivent pas toujours à identifier la présence d'un ménage collectif. Il est donc essentiel de compléter cet indicateur par des données de services qui sont plus réelles.
Adapté de Statistique Canada, CO-2069, Recensements 2006 et 2016. Cela ne constitue pas une approbation de ce produit par Statistique Canada.

Situation en 2006 et en 2016	
⚑	Situation défavorable par rapport au Québec
⚑	Proportion supérieure à celle du Québec mais dont le sens n'est pas jugé
	Situation favorable par rapport au Québec ou proportion inférieure à celle du Québec mais dont le sens n'est pas jugé
	Situation favorable par rapport à la région **OU** à la MRC
	Situation favorable par rapport à la région **ET** à la MRC
	Situation défavorable par rapport à la région **OU** à la MRC
	Situation défavorable par rapport à la région **ET** à la MRC
	Proportion supérieure à la région **OU** à la MRC mais dont le sens n'est pas jugé
	Proportion supérieure à la région **ET** à la MRC mais dont le sens n'est pas jugé

Écart entre 2006 et 2016	
↑	Augmentation favorable entre 2006 et 2016
↓	Diminution favorable entre 2006 et 2016
↑	Augmentation défavorable entre 2006 et 2016
↓	Diminution défavorable entre 2006 et 2016
↔	Situation stable entre 2006 et 2016
↑	Augmentation entre 2006 et 2016 mais dont le sens n'est pas jugé
↓	Diminution entre 2006 et 2016 mais dont le sens n'est pas jugé
	Des écarts calculés à partir de nombres peu élevés (0 à 25), pour une des deux années exigent la prudence dans l'interprétation
	Un écart obtenu d'un nombre compris entre (-25 et 25) exige la prudence dans l'interprétation
	Des écarts calculés à partir de nombres peu élevés (0 à 25), pour une des deux années ET un écart obtenu d'un nombre compris entre (-25 et 25) exigent la prudence dans l'interprétation

Quoi retenir !

Situation actuelle (en 2016)

- Entre 0 % et 48 % des femmes de 65 ans et plus vivent en ménages collectifs. Donc, cela est très variable d'une communauté à l'autre. Les femmes de 65 ans et plus sont plus nombreuses que les hommes à vivre en ménages collectifs.
- Les communautés locales suivantes affichent les proportions les plus élevées de femmes de 65 ans et plus vivant en ménages collectifs : Parc Pomerleau/Kennebec Wood (Saint-Georges), Faubourg (Saint-Georges), Cité étudiante (Saint-Georges) et Notre-Dame-des-Pins.
- Cet indicateur est associé à la présence ou non de résidences pour personnes âgées.

Écart entre 2006 et 2016

- Les communautés locales suivantes affichent une augmentation notable des femmes de 65 ans et plus vivant en ménages collectifs : Faubourg (Saint-Georges), Cité étudiante (Saint-Georges), Notre-Dame-des-Pins et Saint-Côme-Linière.

TABLEAU 4.34 : Population totale âgée de 65 ans et plus vivant seule, pour les 26 communautés locales de la MRC de Beauce-Sartigan, en 2006, en 2016 et l'écart entre 2006 et 2016

Zone	Municipalité	Communauté locale	2006				**2016**				Écart entre 2006 et 2016		
			Vivant seule	65 ans plus	Vivant seule		**Vivant seule**	**65 ans plus**	**Vivant seule**		Vivant seule		
			Nombre	Nombre	%		**Nombre**	**Nombre**	**%**		Nombre	Point de %	
Beauce-Sartigan Bélanger		Saint-René	20	55	36,4		**15**	**75**	**20,0**		-5	-16,4	↓
Beauce-Sartigan Bélanger		Saint-Théophile	10	90	11,1		**40**	**115**	**34,8**		30	23,7	↑
Beauce-Sartigan Bélanger		Saint-Gédéon-de-Beauce	80	340	23,5		**90**	**425**	**21,2**		10	-2,4	↓
Beauce-Sartigan Bélanger		Saint-Hilaire-de-Dorset/Saint-Évariste-de-Forsyth/La Guadeloupe	75	440	17,0		**125**	**490**	**25,5**		50	8,5	↑
Beauce-Sartigan Bélanger		Saint-Hilaire-de-Dorset (avec deux autres municipalités pour la communauté locale)	0	15	0,0		**5**	**25**	**20,0**		5	20,0	↑
Beauce-Sartigan Bélanger		Saint-Évariste-de-Forsyth (avec deux autres municipalités pour la communauté locale)	10	105	9,5		**20**	**100**	**20,0**		10	10,5	↑
Beauce-Sartigan Bélanger		La Guadeloupe (avec deux autres municipalités pour la communauté locale)	60	320	18,8		**95**	**365**	**26,0**		35	7,3	↑
Beauce-Sartigan Bélanger		Saint-Honoré-de-Shenley	50	280	17,9		**65**	**290**	**22,4**		15	4,6	↑
Beauce-Sartigan Bélanger		Saint-Martin	95	340	27,9		**130**	**435**	**29,9**		35	1,9	↑
Beauce-Sartigan Bélanger		Beauce-Sartigan Bélanger	330	1 540	21,4		**460**	**1 825**	**25,2**		130	3,8	↑
Beauce-Sartigan Sartigan		Station-Famine (Saint-Georges)	50	270	18,5		**175**	**660**	**26,5**		125	8,0	↑
Beauce-Sartigan Sartigan		Aubert-Gallion (Saint-Georges)	40	110	36,4		**75**	**285**	**26,3**		35	-10,0	↓
Beauce-Sartigan Sartigan		Saint-Jean-de-la-Lande (Saint-Georges)	15	105	14,3		**30**	**180**	**16,7**		15	2,4	↑
Beauce-Sartigan Sartigan		Pozer (Saint-Georges)/Lac-Poulin	15	110	13,6		**45**	**285**	**15,8**		30	2,2	↑
Beauce-Sartigan Sartigan		Lac-Poulin (avec une part d'une autre municipalité pour la communauté locale)	0	25	0,0		**10**	**30**	**33,3**		10	33,3	↑
Beauce-Sartigan Sartigan	nt Saint-	Secteur de l'hôpital ouest (Saint-Georges)	125	395	31,6		**130**	**510**	**25,5**		5	-6,2	↓

Zone	Municipalité	Communauté locale	2006				**2016**				Écart entre 2006 et 2016		
			Vivant seule	65 ans plus	Vivant seule		**Vivant seule**	**65 ans plus**	**Vivant seule**		Vivant seule		
			Nombre	Nombre	%		**Nombre**	**Nombre**	**%**		Nombre	Point de %	
		Parc Pomerleau/Kennebec wood (Saint-Georges)	50	305	16,4		**130**	**590**	**22,0**		80	5,6	↑
		Secteur de l'Église ouest (Saint-Georges)	125	405	30,9	⚑	**190**	**445**	**42,7**	⚑	65	11,8	↑
		Jersey Mills (Saint-Georges)	75	285	26,3		**150**	**640**	**23,4**		75	-2,9	↓
		Des Sittelles (Saint-Georges)	50	125	40,0	⚑	**115**	**360**	**31,9**	⚑	65	-8,1	↓
		Secteur de l'école Aquarelle (Saint-Georges)	55	280	19,6		**120**	**440**	**27,3**	⚑	65	7,6	↑
		Faubourg (Saint-Georges)	160	535	29,9	⚑	**175**	**525**	**33,3**	⚑	15	3,4	↑
		Cité étudiante (Saint-Georges)	75	260	28,8	⚑	**120**	**635**	**18,9**		45	-9,9	↓
		Secteur Club rendez-vous (Saint-Georges)	10	95	10,5		**35**	**160**	**21,9**		25	11,3	↑
		Secteur UPA (Saint-Georges)	20	35	57,1	⚑	**50**	**155**	**32,3**	⚑	30	-24,9	↓
		Saint-Philibert/Butte à Mathieu (Saint-Georges)	235	410	57,3	⚑	**265**	**580**	**45,7**	⚑	30	-11,6	↓
		Saint-Georges excluant Saint-Philibert et Lac-Poulin (15 communautés locales)	1 090	3 655	29,8	⚑	**1 785**	**6 360**	**28,1**	⚑	695	-1,8	↓
	Saint-Philibert (avec une part d'une autre municipalité pour la communauté locale)		10	40	25,0		**10**	**65**	**15,4**		0	-9,6	↓
	Saint-Côme-Linière		120	410	29,3	⚑	**115**	**510**	**22,5**		-5	-6,7	↓
	Saint-Benoît-Labre		45	240	18,8		**65**	**240**	**27,1**	⚑	20	8,3	↑
	Saint-Éphrem-de-Beauce		110	340	32,4	⚑	**90**	**405**	**22,2**		-20	-10,1	↓
	Notre-Dame-des-Pins		30	110	27,3		**45**	**350**	**12,9**		15	-14,4	↓
	Saint-Simon-les-Mines		0	55	0,0		**15**	**75**	**20,0**		15	20,0	↑

Zone	Municipalité	Communauté locale	2006				2016				Écart entre 2006 et 2016		
			Vivant seule	65 ans plus	Vivant seule		**Vivant seule**	**65 ans plus**	**Vivant seule**		Vivant seule		
			Nombre	Nombre	%		**Nombre**	**Nombre**	**%**		Nombre	Point de %	
	Beauce-Sartigan	Sartigan	1 400	4 870	28,7	⚑	**2 135**	**8 040**	**26,6**		735	-2,2	↓
MRC de Beauce-Sartigan			1 730	6 410	27,0		**2 600**	**9 870**	**26,3**		870	-0,6	↓
Région de la Chaudière-Appalaches			14 315	56 450	25,4		**20 470**	**84 475**	**24,2**		6 155	-1,1	↓
Le Québec			305 450	1 080 290	28,3		**402 255**	**1 495 195**	**26,9**		96 805	-1,4	↓

Adapté de Statistique Canada, CO-2069, Recensements 2006 et 2016. Cela ne constitue pas une approbation de ce produit par Statistique Canada.

Situation en 2006 et en 2016	
⚑	Situation défavorable par rapport au Québec
⚑	Proportion supérieure à celle du Québec mais dont le sens n'est pas jugé
	Situation favorable par rapport au Québec ou proportion inférieure à celle du Québec mais dont le sens n'est pas jugé
	Situation favorable par rapport à la région **OU** à la MRC
	Situation favorable par rapport à la région **ET** à la MRC
	Situation défavorable par rapport à la région **OU** à la MRC
	Situation défavorable par rapport à la région **ET** à la MRC
	Proportion supérieure à la région **OU** à la MRC mais dont le sens n'est pas jugé
	Proportion supérieure à la région **ET** à la MRC mais dont le sens n'est pas jugé

Écart entre 2006 et 2016	
↑	Augmentation favorable entre 2006 et 2016
↓	Diminution favorable entre 2006 et 2016
↑	Augmentation défavorable entre 2006 et 2016
↓	Diminution défavorable entre 2006 et 2016
↔	Situation stable entre 2006 et 2016
↑	Augmentation entre 2006 et 2016 mais dont le sens n'est pas jugé
↓	Diminution entre 2006 et 2016 mais dont le sens n'est pas jugé
	Des écarts calculés à partir de nombres peu élevés (0 à 25), pour une des deux années exigent la prudence dans l'interprétation
	Un écart obtenu d'un nombre compris entre (-25 et 25) exige la prudence dans l'interprétation
	Des écarts calculés à partir de nombres peu élevés (0 à 25), pour une des deux années ET un écart obtenu d'un nombre compris entre (-25 et 25) exigent la prudence dans l'interprétation

Quoi retenir !

Situation actuelle (en 2016)

- En moyenne, un quart de la population âgée vit seule, variant de 13 % à 46 % selon les communautés locales.
- Neuf communautés locales (35 %) affichent une proportion de personnes vivant seules plus élevée que la moyenne du Québec.
- Les proportions les plus élevées se retrouvent dans les communautés locales suivantes : Saint-Philibert/Butte à Mathieu (Saint-Georges) et Secteur de l'Église ouest (Saint-Georges).

Écart entre 2006 et 2016

- Environ la moitié des communautés locales ont connu une diminution de leur proportion de personnes âgées vivant seules dans les ménages privés.

TABLEAU 4.35 : Population masculine âgée de 65 ans et plus vivant seule, pour les 26 communautés locales de la MRC de Beauce-Sartigan, en 2006, en 2016 et l'écart entre 2006 et 2016

Zone	Municipalité	Communauté locale	2006				**2016**				Écart entre 2006 et 2016		
			Vivant seuls	Hommes de 65 ans plus	Vivant seuls		**Vivant seuls**	**Hommes de 65 ans plus**	**Vivant seuls**		Vivant seuls		
			Nombre	Nombre	%		**Nombre**	**Nombre**	**%**		Nombre	Point de %	
Beauce-Sartigan Bélanger	Saint-René		0	25	0,0		**10**	**45**	**22,2**	⚑	10	22,2	↑
Beauce-Sartigan Bélanger	Saint-Théophile		0	40	0,0		**20**	**60**	**33,3**	⚑	20	33,3	↑
Beauce-Sartigan Bélanger	Saint-Gédéon-de-Beauce		45	155	29,0	⚑	**30**	**200**	**15,0**		-15	-14,0	↓
Beauce-Sartigan Bélanger		Saint-Hilaire-de-Dorset/Saint-Évariste-de-Forsyth/La Guadeloupe	25	190	13,2		**35**	**215**	**16,3**		10	3,1	↑
Beauce-Sartigan Bélanger	Saint-Hilaire-de-Dorset (avec deux autres municipalités pour la communauté locale)		0	10	0,0		**0**	**15**	**0,0**		0	0,0	↔
Beauce-Sartigan Bélanger	Saint-Évariste-de-Forsyth (avec deux autres municipalités pour la communauté locale)		10	45	22,2	⚑	**5**	**45**	**11,1**		-5	-11,1	↓
Beauce-Sartigan Bélanger	La Guadeloupe (avec deux autres municipalités pour la communauté locale)		15	130	11,5		**30**	**160**	**18,8**		15	7,2	↑
Beauce-Sartigan Bélanger	Saint-Honoré-de-Shenley		30	115	26,1	⚑	**20**	**135**	**14,8**		-10	-11,3	↓
Beauce-Sartigan Bélanger	Saint-Martin		10	155	6,5		**55**	**215**	**25,6**	⚑	45	19,1	↑
Beauce-Sartigan Bélanger	Beauce-Sartigan Bélanger		110	675	16,3		**170**	**870**	**19,5**		60	3,2	↑
Beauce-Sartigan Sartigan		Station-Famine (Saint-Georges)	15	120	12,5		**45**	**295**	**15,3**		30	2,8	↑
Beauce-Sartigan Sartigan		Aubert-Gallion (Saint-Georges)	10	55	18,2	⚑	**35**	**155**	**22,6**	⚑	25	4,4	↑
Beauce-Sartigan Sartigan		Saint-Jean-de-la-Lande (Saint-Georges)	0	50	0,0		**10**	**90**	**11,1**		10	11,1	↑
Beauce-Sartigan Sartigan		Pozer (Saint-Georges)/Lac-Poulin	10	65	15,4		**20**	**150**	**13,3**		10	-2,1	↓
Beauce-Sartigan Sartigan	Lac-Poulin (avec une part d'une autre municipalité pour la communauté locale)		0	15	0,0		**5**	**20**	**25,0**	⚑	5	25,0	↑
Beauce-Sartigan Sartigan	nt Saint-	Secteur de l'hôpital ouest (Saint-Georges)	25	170	14,7		**40**	**235**	**17,0**		15	2,3	↑

Zone	Municipalité	Communauté locale	2006				**2016**				Écart entre 2006 et 2016		
			Vivant seuls	Hommes de 65 ans plus	Vivant seuls		**Vivant seuls**	**Hommes de 65 ans plus**	**Vivant seuls**		Vivant seuls		
			Nombre	Nombre	%		**Nombre**	**Nombre**	**%**		Nombre	Point de %	
		Parc Pomerleau/Kennebec wood (Saint-Georges)	0	110	0,0		**25**	**225**	**11,1**		25	11,1	↑
		Secteur de l'Église ouest (Saint-Georges)	20	150	13,3		**75**	**200**	**37,5**	⚑	55	24,2	↑
		Jersey Mills (Saint-Georges)	40	130	30,8	⚑	**55**	**285**	**19,3**		15	-11,5	↓
		Des Sittelles (Saint-Georges)	10	60	16,7		**40**	**175**	**22,9**	⚑	30	6,2	↑
		Secteur de l'école Aquarelle (Saint-Georges)	10	120	8,3		**40**	**210**	**19,0**		30	10,7	↑
		Faubourg (Saint-Georges)	35	200	17,5		**70**	**205**	**34,1**	⚑	35	16,6	↑
		Cité étudiante (Saint-Georges)	20	110	18,2	⚑	**35**	**275**	**12,7**		15	-5,5	↓
		Secteur Club rendez-vous (Saint-Georges)	10	50	20,0	⚑	**20**	**90**	**22,2**	⚑	10	2,2	↑
		Secteur UPA (Saint-Georges)	0	15	0,0		**15**	**75**	**20,0**	⚑	15	20,0	↑
		Saint-Philibert/Butte à Mathieu (Saint-Georges)	65	170	38,2	⚑	**65**	**240**	**27,1**	⚑	0	-11,2	↓
		Saint-Georges excluant Saint-Philibert et Lac-Poulin (15 communautés locales)	270	1 540	17,5		**575**	**2 845**	**20,2**	⚑	305	2,7	↑
	Saint-Philibert (avec une part d'une autre municipalité pour la communauté locale)		0	30	0,0		**5**	**35**	**14,3**		5	14,3	↑
	Saint-Côme-Linière		40	180	22,2	⚑	**50**	**260**	**19,2**		10	-3,0	↓
	Saint-Benoît-Labre		0	110	0,0		**30**	**120**	**25,0**	⚑	30	25,0	↑
	Saint-Éphrem-de-Beauce		30	140	21,4	⚑	**25**	**175**	**14,3**		-5	-7,1	↓
	Notre-Dame-des-Pins		15	45	33,3	⚑	**20**	**145**	**13,8**		5	-19,5	↓
	Saint-Simon-les-Mines		0	25	0,0		**5**	**40**	**12,5**		5	12,5	↑

Zone	Municipalité	Communauté locale	2006			2016			Écart entre 2006 et 2016		
			Vivant seuls	Hommes de 65 ans plus	Vivant seuls	**Vivant seuls**	**Hommes de 65 ans plus**	**Vivant seuls**	Vivant seuls		
			Nombre	Nombre	%	**Nombre**	**Nombre**	**%**	Nombre	Point de %	
	Beauce-Sartigan	Sartigan	355	2 085	17,0	**705**	**3 625**	**19,4**	350	2,4	↑
MRC de Beauce-Sartigan			460	2 760	16,7	**880**	**4 490**	**19,6**	420	2,9	↑
Région de la Chaudière-Appalaches			4 165	24 565	17,0	**7 190**	**39 080**	**18,4**	3 025	1,4	↑
Le Québec			81 005	456 370	17,7	**132 035**	**669 585**	**19,7**	51 030	2,0	↑

Adapté de Statistique Canada, CO-2069, Recensements 2006 et 2016. Cela ne constitue pas une approbation de ce produit par Statistique Canada.

Situation en 2006 et en 2016	
	Situation défavorable par rapport au Québec
	Proportion supérieure à celle du Québec mais dont le sens n'est pas jugé
	Situation favorable par rapport au Québec ou proportion inférieure à celle du Québec mais dont le sens n'est pas jugé
	Situation favorable par rapport à la région **OU** à la MRC
	Situation favorable par rapport à la région **ET** à la MRC
	Situation défavorable par rapport à la région **OU** à la MRC
	Situation défavorable par rapport à la région **ET** à la MRC
	Proportion supérieure à la région **OU** à la MRC mais dont le sens n'est pas jugé
	Proportion supérieure à la région **ET** à la MRC mais dont le sens n'est pas jugé

Écart entre 2006 et 2016	
↑	Augmentation favorable entre 2006 et 2016
↓	Diminution favorable entre 2006 et 2016
↑	Augmentation défavorable entre 2006 et 2016
↓	Diminution défavorable entre 2006 et 2016
↔	Situation stable entre 2006 et 2016
↑	Augmentation entre 2006 et 2016 mais dont le sens n'est pas jugé
↓	Diminution entre 2006 et 2016 mais dont le sens n'est pas jugé
	Des écarts calculés à partir de nombres peu élevés (0 à 25), pour une des deux années exigent la prudence dans l'interprétation
	Un écart obtenu d'un nombre compris entre (-25 et 25) exige la prudence dans l'interprétation
	Des écarts calculés à partir de nombres peu élevés (0 à 25), pour une des deux années ET un écart obtenu d'un nombre compris entre (-25 et 25) exigent la prudence dans l'interprétation

Quoi retenir !

Situation actuelle (en 2016)

- Entre 11 % et 38 % des hommes âgés de 65 ans et plus vivent seuls, variant selon les communautés locales.
- Environ 40 % des communautés locales obtiennent des proportions d'hommes âgés vivant seuls supérieures à celle du Québec.

Écart entre 2006 et 2016

- Environ les deux tiers des communautés locales ont connu une augmentation de leur proportion d'hommes âgés de 65 ans et plus vivant seuls.

TABLEAU 4.36: Population féminine âgée de 65 ans et plus vivant seule, pour les 26 communautés locales de la MRC de Beauce-Sartigan, en 2006, en 2016 et l'écart entre 2006 et 2016

Zone	Municipalité	Communauté locale	2006				**2016**				Écart entre 2006 et 2016			
			Vivant seules	Femmes de 65 ans plus	Vivant seules		**Vivant seules**	**Femmes de 65 ans plus**	**Vivant seules**		Vivant seules			
			Nombre	Nombre	%		**Nombre**	**Nombre**	**%**		Nombre		Point de %	
Beauce-Sartigan Bélanger	Saint-René		15	30	50,0		**5**	**35**	**14,3**			-10	-35,7	↓
Beauce-Sartigan Bélanger	Saint-Théophile		0	50	0,0		**25**	**55**	**45,5**			25	45,5	↑
Beauce-Sartigan Bélanger	Saint-Gédéon-de-Beauce		35	185	18,9		**50**	**225**	**22,2**			15	3,3	↑
Beauce-Sartigan Bélanger		Saint-Hilaire-de-Dorset/Saint-Évariste-de-Forsyth/La Guadeloupe	50	250	20,0		**85**	**270**	**31,5**			35	11,5	↑
Beauce-Sartigan Bélanger	Saint-Hilaire-de-Dorset (avec deux autres municipalités pour la communauté locale)		10	10	100,0		**0**	**10**	**0,0**			-10	-100,0	↓
Beauce-Sartigan Bélanger	Saint-Évariste-de-Forsyth (avec deux autres municipalités pour la communauté locale)		0	55	0,0		**15**	**55**	**27,3**			15	27,3	↑
Beauce-Sartigan Bélanger	La Guadeloupe (avec deux autres municipalités pour la communauté locale)		40	190	21,1		**70**	**205**	**34,1**			30	13,1	↑
Beauce-Sartigan Bélanger	Saint-Honoré-de-Shenley		25	160	15,6		**45**	**155**	**29,0**			20	13,4	↑
Beauce-Sartigan Bélanger	Saint-Martin		80	185	43,2		**80**	**220**	**36,4**			0	-6,9	↓
Beauce-Sartigan Bélanger	Beauce-Sartigan Bélanger		220	860	25,6		**295**	**960**	**30,7**			75	5,1	↑
Beauce-Sartigan Sartigan		Station-Famine (Saint-Georges)	35	145	24,1		**135**	**365**	**37,0**			100	12,8	↑
Beauce-Sartigan Sartigan		Aubert-Gallion (Saint-Georges)	30	50	60,0		**35**	**130**	**26,9**			5	-33,1	↓
Beauce-Sartigan Sartigan		Saint-Jean-de-la-Lande (Saint-Georges)	15	55	27,3		**20**	**90**	**22,2**			5	-5,1	↓
Beauce-Sartigan Sartigan		Pozer (Saint-Georges)/Lac-Poulin	0	45	0,0		**20**	**135**	**14,8**			20	14,8	↑
Beauce-Sartigan Sartigan	Lac-Poulin (avec une part d'une autre municipalité pour la communauté locale)		0	10	0,0		**0**	**15**	**0,0**			0	0,0	↔
Beauce-Sartigan Sartigan	nt Saint-	Secteur de l'hôpital ouest (Saint-Georges)	100	220	45,5		**90**	**280**	**32,1**			-10	-13,3	↓

Zone	Municipalité	Communauté locale	2006				**2016**				Écart entre 2006 et 2016			
			Vivant seules	Femmes de 65 ans plus	Vivant seules		**Vivant seules**	**Femmes de 65 ans plus**	**Vivant seules**		Vivant seules			
			Nombre	Nombre	%		**Nombre**	**Nombre**	**%**		Nombre		Point de %	
		Parc Pomerleau/Kennebec wood (Saint-Georges)	45	195	23,1		**100**	**365**	**27,4**			55	4,3	↑
		Secteur de l'Église ouest (Saint-Georges)	105	255	41,2	⚑	**120**	**250**	**48,0**	⚑		15	6,8	↑
		Jersey Mills (Saint-Georges)	35	150	23,3		**100**	**355**	**28,2**			65	4,8	↑
		Des Sittelles (Saint-Georges)	40	60	66,7	⚑	**80**	**185**	**43,2**	⚑		40	-23,4	↓
		Secteur de l'école Aquarelle (Saint-Georges)	40	165	24,2		**80**	**235**	**34,0**	⚑		40	9,8	↑
		Faubourg (Saint-Georges)	125	340	36,8	⚑	**105**	**325**	**32,3**			-20	-4,5	↓
		Cité étudiante (Saint-Georges)	55	155	35,5		**85**	**355**	**23,9**			30	-11,5	↓
		Secteur Club rendez-vous (Saint-Georges)	0	45	0,0		**10**	**75**	**13,3**			10	13,3	↑
		Secteur UPA (Saint-Georges)	20	20	100,0	⚑	**35**	**85**	**41,2**	⚑		15	-58,8	↓
		Saint-Philibert/Butte à Mathieu (Saint-Georges)	170	240	70,8	⚑	**200**	**340**	**58,8**	⚑		30	-12,0	↓
		Saint-Georges excluant Saint-Philibert et Lac-Poulin (15 communautés locales)	820	2 115	38,8	⚑	**1 215**	**3 520**	**34,5**	⚑		395	-4,3	↓
	Saint-Philibert (avec une part d'une autre municipalité pour la communauté locale)		0	15	0,0		**5**	**30**	**16,7**			5	16,7	↑
	Saint-Côme-Linière		80	235	34,0		**65**	**250**	**26,0**			-15	-8,0	↓
	Saint-Benoît-Labre		45	130	34,6		**35**	**120**	**29,2**			-10	-5,4	↓
	Saint-Éphrem-de-Beauce		80	205	39,0	⚑	**70**	**235**	**29,8**			-10	-9,2	↓
	Notre-Dame-des-Pins		10	55	18,2		**30**	**205**	**14,6**			20	-3,5	↓
	Saint-Simon-les-Mines		0	25	0,0		**10**	**40**	**25,0**			10	25,0	↑

Zone	Municipalité	Communauté locale	2006				2016				Écart entre 2006 et 2016			
			Vivant seules	Femmes de 65 ans plus	Vivant seules		**Vivant seules**	**Femmes de 65 ans plus**	**Vivant seules**		Vivant seules			
			Nombre	Nombre	%		**Nombre**	**Nombre**	**%**		Nombre		Point de %	
	Beauce-Sartigan	Sartigan	1 050	2 790	37,6	⚑	**1 430**	**4 420**	**32,4**			380	-5,3	↓
MRC de Beauce-Sartigan			1 275	3 650	34,9		**1 725**	**5 375**	**32,1**			450	-2,8	↓
Région de la Chaudière-Appalaches			10 150	31 885	31,8		**13 285**	**45 400**	**29,3**			3 135	-2,6	↓
Le Québec			224 450	623 920	36,0		**270 225**	**825 605**	**32,7**			45 775	-3,2	↓

Adapté de Statistique Canada, CO-2069, Recensements 2006 et 2016. Cela ne constitue pas une approbation de ce produit par Statistique Canada.

Situation en 2006 et en 2016	
⚑	Situation défavorable par rapport au Québec
⚑	Proportion supérieure à celle du Québec mais dont le sens n'est pas jugé
	Situation favorable par rapport au Québec ou proportion inférieure à celle du Québec mais dont le sens n'est pas jugé
	Situation favorable par rapport à la région **OU** à la MRC
	Situation favorable par rapport à la région **ET** à la MRC
	Situation défavorable par rapport à la région **OU** à la MRC
	Situation défavorable par rapport à la région **ET** à la MRC
	Proportion supérieure à la région **OU** à la MRC mais dont le sens n'est pas jugé
	Proportion supérieure à la région **ET** à la MRC mais dont le sens n'est pas jugé

Écart entre 2006 et 2016	
↑	Augmentation favorable entre 2006 et 2016
↓	Diminution favorable entre 2006 et 2016
↑	Augmentation défavorable entre 2006 et 2016
↓	Diminution défavorable entre 2006 et 2016
↔	Situation stable entre 2006 et 2016
↑	Augmentation entre 2006 et 2016 mais dont le sens n'est pas jugé
↓	Diminution entre 2006 et 2016 mais dont le sens n'est pas jugé
	Des écarts calculés à partir de nombres peu élevés (0 à 25), pour une des deux années exigent la prudence dans l'interprétation
	Un écart obtenu d'un nombre compris entre (-25 et 25) exige la prudence dans l'interprétation
	Des écarts calculés à partir de nombres peu élevés (0 à 25), pour une des deux années ET un écart obtenu d'un nombre compris entre (-25 et 25) exigent la prudence dans l'interprétation

Quoi retenir !

Situation actuelle (en 2016)

- Entre 13 % et 59 % des femmes âgées de 65 ans et plus vivent seules, variant selon les communautés locales.
- Environ le tiers des communautés locales (8/26) affichent une proportion de femmes de 65 ans et plus vivant seules supérieure au Québec.
- Les proportions les plus élevées (45 % et plus) de femmes âgées de 65 ans et plus vivant seules se retrouvent dans communautés locales de Saint-Théophile, Secteur de l'Église ouest (Saint-Georges) et Saint-Philibert/Butte à Mathieu (Saint-Georges).

Écart entre 2006 et 2016

- Environ la moitié des communautés locales ont connu une légère diminution de leur proportion de femmes âgées de 65 ans et plus vivant seules.

TABLEAU 4.37 : Population totale âgée de 15 à 64 ans et plus vivant seule, pour les 26 communautés locales de la MRC de Beauce-Sartigan, en 2006, en 2016 et l'écart entre 2006 et 2016

Zone	Municipalité	Communauté locale	2006				**2016**				Écart entre 2006 et 2016			
			Vivant seule	Population totale de 15 à 64 ans	Vivant seule		**Vivant seule**	**Population totale de 15 à 64 ans**	**Vivant seule**		Vivant seule			
			Nombre	Nombre	%		**Nombre**	**Nombre**	**%**		Nombre		Point de %	
Beauce-Sartigan Bélanger		Saint-René	45	435	10,3		**60**	**505**	**11,9**			15	1,5	↑
Beauce-Sartigan Bélanger		Saint-Théophile	40	550	7,3		**60**	**470**	**12,8**			20	5,5	↑
Beauce-Sartigan Bélanger		Saint-Gédéon-de-Beauce	90	1 545	5,8		**125**	**1 405**	**8,9**			35	3,1	↑
Beauce-Sartigan Bélanger		Saint-Hilaire-de-Dorset/Saint-Évariste-de-Forsyth/La Guadeloupe	195	1 645	11,9		**205**	**1 470**	**13,9**			10	2,1	↑
Beauce-Sartigan Bélanger		Saint-Hilaire-de-Dorset (avec deux autres municipalités pour la communauté locale)	15	70	21,4	⚑	**5**	**60**	**8,3**			-10	-13,1	↓
Beauce-Sartigan Bélanger		Saint-Évariste-de-Forsyth (avec deux autres municipalités pour la communauté locale)	60	450	13,3	⚑	**40**	**355**	**11,3**			-20	-2,1	↓
Beauce-Sartigan Bélanger		La Guadeloupe (avec deux autres municipalités pour la communauté locale)	125	1 115	11,2		**160**	**1 055**	**15,2**	⚑		35	4,0	↑
Beauce-Sartigan Bélanger		Saint-Honoré-de-Shenley	90	1 060	8,5		**110**	**890**	**12,4**			20	3,9	↑
Beauce-Sartigan Bélanger		Saint-Martin	195	1 760	11,1		**230**	**1 615**	**14,2**			35	3,2	↑
Beauce-Sartigan Bélanger		Beauce-Sartigan Bélanger	650	7 000	9,3		**800**	**6 360**	**12,6**			150	3,3	↑
Beauce-Sartigan Sartigan		Station-Famine (Saint-Georges)	330	3 030	10,9		**385**	**3 040**	**12,7**			55	1,8	↑
Beauce-Sartigan Sartigan		Aubert-Gallion (Saint-Georges)	115	1 080	10,6		**95**	**1 040**	**9,1**			-20	-1,5	↓
Beauce-Sartigan Sartigan		Saint-Jean-de-la-Lande (Saint-Georges)	55	720	7,6		**50**	**645**	**7,8**			-5	0,1	↑
Beauce-Sartigan Sartigan		Pozer (Saint-Georges)/Lac-Poulin	95	1 465	6,5		**125**	**1 545**	**8,1**			30	1,6	↑
Beauce-Sartigan Sartigan		Lac-Poulin (avec une part d'une autre municipalité pour la communauté locale)	15	95	15,8	⚑	**10**	**105**	**9,5**			-5	-6,3	↓
Beauce-Sartigan Sartigan	Saint-	Secteur de l'hôpital ouest (Saint-Georges)	225	1 350	16,7	⚑	**255**	**1 245**	**20,5**	⚑		30	3,8	↑

Zone	Municipalité	Communauté locale	2006				2016				Écart entre 2006 et 2016			
			Vivant seule	Population totale de 15 à 64 ans	Vivant seule		**Vivant seule**	**Population totale de 15 à 64 ans**	**Vivant seule**		Vivant seule			
			Nombre	Nombre	%		**Nombre**	**Nombre**	**%**		Nombre		Point de %	
		Parc Pomerleau/Kennebec wood (Saint-Georges)	135	1 090	12,4		**210**	**1 155**	**18,2**			75	5,8	↑
		Secteur de l'Église ouest (Saint-Georges)	260	1 310	19,8		**315**	**1 130**	**27,9**			55	8,0	↑
		Jersey Mills (Saint-Georges)	210	1 960	10,7		**345**	**2 415**	**14,3**			135	3,6	↑
		Des Sittelles (Saint-Georges)	230	1 705	13,5		**280**	**1 785**	**15,7**			50	2,2	↑
		Secteur de l'école Aquarelle (Saint-Georges)	245	1 360	18,0		**230**	**1 050**	**21,9**			-15	3,9	↑
		Faubourg (Saint-Georges)	590	1 680	35,1		**575**	**1 325**	**43,4**			-15	8,3	↑
		Cité étudiante (Saint-Georges)	280	1 350	20,7		**270**	**1 325**	**20,4**			-10	-0,4	↓
		Secteur Club rendez-vous (Saint-Georges)	70	1 075	6,5		**75**	**1 000**	**7,5**			5	1,0	↑
		Secteur UPA (Saint-Georges)	115	740	15,5		**200**	**915**	**21,9**			85	6,3	↑
		Saint-Philibert/Butte à Mathieu (Saint-Georges)	115	1 440	8,0		**155**	**1 385**	**11,2**			40	3,2	↑
		Saint-Georges excluant Saint-Philibert et Lac-Poulin (15 communautés locales)	3 025	21 020	14,4		**3 525**	**20 660**	**17,1**			500	2,7	↑
	Saint-Philibert (avec une part d'une autre municipalité pour la communauté locale)		25	250	10,0		**25**	**225**	**11,1**			0	1,1	↑
	Saint-Côme-Linière		220	2 235	9,8		**275**	**2 095**	**13,1**			55	3,3	↑
	Saint-Benoît-Labre		105	1 065	9,9		**140**	**1 100**	**12,7**			35	2,9	↑
	Saint-Éphrem-de-Beauce		140	1 770	7,9		**165**	**1 585**	**10,4**			25	2,5	↑
	Notre-Dame-des-Pins		55	770	7,1		**140**	**975**	**14,4**			85	7,2	↑
	Saint-Simon-les-Mines		30	315	9,5		**35**	**370**	**9,5**			5	-0,1	↓

Zone	Municipalité	Communauté locale	2006				2016				Écart entre 2006 et 2016			
			Vivant seule	Population totale de 15 à 64 ans	Vivant seule		**Vivant seule**	**Population totale de 15 à 64 ans**	**Vivant seule**		Vivant seule			
			Nombre	Nombre	%		**Nombre**	**Nombre**	**%**		Nombre		Point de %	
	Beauce-Sartigan	Sartigan	3 615	27 525	13,1		**4 315**	**27 115**	**15,9**			700	2,8	↑
MRC de Beauce-Sartigan			4 265	34 525	12,4		**5 110**	**33 480**	**15,3**			845	2,9	↑
Région de la Chaudière-Appalaches			29 500	271 375	10,9		**35 880**	**265 350**	**13,5**			6 380	2,7	↑
Le Québec			674 890	5 213 330	12,9		**772 975**	**5 335 905**	**14,5**			98 085	1,5	↑

Adapté de Statistique Canada, CO-2069, Recensements 2006 et 2016. Cela ne constitue pas une approbation de ce produit par Statistique Canada.

Situation en 2006 et en 2016	
⚑	Situation défavorable par rapport au Québec
⚑	Proportion supérieure à celle du Québec mais dont le sens n'est pas jugé
	Situation favorable par rapport au Québec ou proportion inférieure à celle du Québec mais dont le sens n'est pas jugé
	Situation favorable par rapport à la région **OU** à la MRC
	Situation favorable par rapport à la région **ET** à la MRC
	Situation défavorable par rapport à la région **OU** à la MRC
	Situation défavorable par rapport à la région **ET** à la MRC
	Proportion supérieure à la région **OU** à la MRC mais dont le sens n'est pas jugé
	Proportion supérieure à la région **ET** à la MRC mais dont le sens n'est pas jugé

Écart entre 2006 et 2016	
↑	Augmentation favorable entre 2006 et 2016
↓	Diminution favorable entre 2006 et 2016
↑	Augmentation défavorable entre 2006 et 2016
↓	Diminution défavorable entre 2006 et 2016
↔	Situation stable entre 2006 et 2016
↑	Augmentation entre 2006 et 2016 mais dont le sens n'est pas jugé
↓	Diminution entre 2006 et 2016 mais dont le sens n'est pas jugé
	Des écarts calculés à partir de nombres peu élevés (0 à 25), pour une des deux années exigent la prudence dans l'interprétation
	Un écart obtenu d'un nombre compris entre (-25 et 25) exige la prudence dans l'interprétation
	Des écarts calculés à partir de nombres peu élevés (0 à 25), pour une des deux années ET un écart obtenu d'un nombre compris entre (-25 et 25) exigent la prudence dans l'interprétation

Quoi retenir !

Situation actuelle (en 2016)

- Environ 15 % de la population adulte de 15 à 64 ans vit seule, mais cette proportion varie de 8 % à 43 % selon les communautés locales.
- Cette situation est plus présente dans les centres de la Ville de Saint-Georges (8 communautés locales).

Écart entre 2006 et 2016

- La proportion de personnes de 15 à 64 ans est en légère augmentation dans la plupart des communautés locales de la MRC, tout comme dans la région et au Québec.

TABLEAU 4.38 : Population masculine âgée de 15 à 64 ans et plus vivant seule, pour les 26 communautés locales de la MRC de Beauce-Sartigan, en 2006, en 2016 et l'écart entre 2006 et 2016

Zone	Municipalité	Communauté locale	2006				**2016**				Écart entre 2006 et 2016		
			Vivant seuls	Hommes de 15 à 64 ans	Vivant seuls		**Vivant seuls**	**Hommes de 15 à 64 ans**	**Vivant seuls**		Vivant seuls		
			Nombre	Nombre	%		**Nombre**	**Nombre**	**%**		Nombre	Point de %	
Beauce-Sartigan Bélanger	Saint-René		40	225	17,8		**45**	**260**	**17,3**		5	-0,5	↓
Beauce-Sartigan Bélanger	Saint-Théophile		35	295	11,9		**45**	**260**	**17,3**		10	5,4	↑
Beauce-Sartigan Bélanger	Saint-Gédéon-de-Beauce		60	765	7,8		**90**	**705**	**12,8**		30	4,9	↑
Beauce-Sartigan Bélanger		Saint-Hilaire-de-Dorset/Saint-Évariste-de-Forsyth/La Guadeloupe	110	850	12,9		**155**	**780**	**19,9**		45	6,9	↑
Beauce-Sartigan Bélanger	Saint-Hilaire-de-Dorset (avec deux autres municipalités pour la communauté locale)		0	45	0,0		**10**	**35**	**28,6**		10	28,6	↑
Beauce-Sartigan Bélanger	Saint-Évariste-de-Forsyth (avec deux autres municipalités pour la communauté locale)		40	250	16,0		**35**	**195**	**17,9**		-5	1,9	↑
Beauce-Sartigan Bélanger	La Guadeloupe (avec deux autres municipalités pour la communauté locale)		65	575	11,3		**105**	**545**	**19,3**		40	8,0	↑
Beauce-Sartigan Bélanger	Saint-Honoré-de-Shenley		75	570	13,2		**80**	**460**	**17,4**		5	4,2	↑
Beauce-Sartigan Bélanger	Saint-Martin		140	945	14,8		**155**	**860**	**18,0**		15	3,2	↑
Beauce-Sartigan Bélanger	Beauce-Sartigan Bélanger		450	3 660	12,3		**570**	**3 335**	**17,1**		120	4,8	↑
Beauce-Sartigan Sartigan		Station-Famine (Saint-Georges)	205	1 500	13,7		**215**	**1 515**	**14,2**		10	0,5	↑
Beauce-Sartigan Sartigan		Aubert-Gallion (Saint-Georges)	65	560	11,6		**65**	**515**	**12,6**		0	1,0	↑
Beauce-Sartigan Sartigan		Saint-Jean-de-la-Lande (Saint-Georges)	45	375	12,0		**35**	**330**	**10,6**		-10	-1,4	↓
Beauce-Sartigan Sartigan		Pozer (Saint-Georges)/Lac-Poulin	55	730	7,5		**80**	**790**	**10,1**		25	2,6	↑
Beauce-Sartigan Sartigan	Lac-Poulin (avec une part d'une autre municipalité pour la communauté locale)		10	45	22,2		**10**	**50**	**20,0**		0	-2,2	↓
Beauce-Sartigan Sartigan	Saint-	Secteur de l'hôpital ouest (Saint-Georges)	125	660	18,9		**150**	**650**	**23,1**		25	4,1	↑

Zone	Municipalité	Communauté locale	2006				**2016**				Écart entre 2006 et 2016		
			Vivant seuls	Hommes de 15 à 64 ans	Vivant seuls		**Vivant seuls**	**Hommes de 15 à 64 ans**	**Vivant seuls**		Vivant seuls		
			Nombre	Nombre	%		**Nombre**	**Nombre**	**%**		Nombre	Point de %	
		Parc Pomerleau/Kennebec wood (Saint-Georges)	55	505	10,9		**105**	**535**	**19,6**		50	8,7	↑
		Secteur de l'Église ouest (Saint-Georges)	120	645	18,6		**175**	**575**	**30,4**		55	11,8	↑
		Jersey Mills (Saint-Georges)	130	1 005	12,9		**190**	**1 170**	**16,2**		60	3,3	↑
		Des Sittelles (Saint-Georges)	105	850	12,4		**155**	**850**	**18,2**		50	5,9	↑
		Secteur de l'école Aquarelle (Saint-Georges)	135	680	19,9		**130**	**530**	**24,5**		-5	4,7	↑
		Faubourg (Saint-Georges)	415	955	43,5		**385**	**780**	**49,4**		-30	5,9	↑
		Cité étudiante (Saint-Georges)	155	710	21,8		**180**	**705**	**25,5**		25	3,7	↑
		Secteur Club rendez-vous (Saint-Georges)	50	575	8,7		**50**	**510**	**9,8**		0	1,1	↑
		Secteur UPA (Saint-Georges)	65	365	17,8		**100**	**435**	**23,0**		35	5,2	↑
		Saint-Philibert/Butte à Mathieu (Saint-Georges)	85	755	11,3		**105**	**725**	**14,5**		20	3,2	↑
		Saint-Georges excluant Saint-Philibert et Lac-Poulin (15 communautés locales)	1 780	10 670	16,7		**2 080**	**10 430**	**19,9**		300	3,3	↑
	Saint-Philibert (avec une part d'une autre municipalité pour la communauté locale)		25	135	18,5		**20**	**125**	**16,0**		-5	-2,5	↓
	Saint-Côme-Linière		110	1 145	9,6		**195**	**1 095**	**17,8**		85	8,2	↑
	Saint-Benoît-Labre		75	560	13,4		**95**	**585**	**16,2**		20	2,8	↑
	Saint-Éphrem-de-Beauce		105	925	11,4		**110**	**825**	**13,3**		5	2,0	↑
	Notre-Dame-des-Pins		40	395	10,1		**80**	**500**	**16,0**		40	5,9	↑
	Saint-Simon-les-Mines		25	165	15,2		**25**	**190**	**13,2**		0	-2,0	↓

Zone	Municipalité	Communauté locale	2006				2016				Écart entre 2006 et 2016		
			Vivant seuls	Hommes de 15 à 64 ans	Vivant seuls		**Vivant seuls**	**Hommes de 15 à 64 ans**	**Vivant seuls**		Vivant seuls		
			Nombre	Nombre	%		**Nombre**	**Nombre**	**%**		Nombre	Point de %	
	Beauce-Sartigan	Sartigan	2 170	14 050	15,4	⚑	**2 620**	**13 815**	**19,0**	⚑	450	3,5	↑
MRC de Beauce-Sartigan			2 625	17 705	14,8	⚑	**3 190**	**17 160**	**18,6**	⚑	565	3,8	↑
Région de la Chaudière-Appalaches			16 975	137 500	12,3		**21 475**	**134 800**	**15,9**		4 500	3,6	↑
Le Québec			360 730	2 592 180	13,9		**429 285**	**2 664 635**	**16,1**		68 555	2,2	↑

Adapté de Statistique Canada, CO-2069, Recensements 2006 et 2016. Cela ne constitue pas une approbation de ce produit par Statistique Canada.

Situation en 2006 et en 2016	
⚑	Situation défavorable par rapport au Québec
⚑	Proportion supérieure à celle du Québec mais dont le sens n'est pas jugé
	Situation favorable par rapport au Québec ou proportion inférieure à celle du Québec mais dont le sens n'est pas jugé
	Situation favorable par rapport à la région **OU** à la MRC
	Situation favorable par rapport à la région **ET** à la MRC
	Situation défavorable par rapport à la région **OU** à la MRC
	Situation défavorable par rapport à la région **ET** à la MRC
	Proportion supérieure à la région **OU** à la MRC mais dont le sens n'est pas jugé
	Proportion supérieure à la région **ET** à la MRC mais dont le sens n'est pas jugé

Écart entre 2006 et 2016	
↑	Augmentation favorable entre 2006 et 2016
↓	Diminution favorable entre 2006 et 2016
↑	Augmentation défavorable entre 2006 et 2016
↓	Diminution défavorable entre 2006 et 2016
↔	Situation stable entre 2006 et 2016
↑	Augmentation entre 2006 et 2016 mais dont le sens n'est pas jugé
↓	Diminution entre 2006 et 2016 mais dont le sens n'est pas jugé
	Des écarts calculés à partir de nombres peu élevés (0 à 25), pour une des deux années exigent la prudence dans l'interprétation
	Un écart obtenu d'un nombre compris entre (-25 et 25) exige la prudence dans l'interprétation
	Des écarts calculés à partir de nombres peu élevés (0 à 25), pour une des deux années ET un écart obtenu d'un nombre compris entre (-25 et 25) exigent la prudence dans l'interprétation

Quoi retenir !

Situation actuelle (en 2016)

- La proportion de la population d'hommes adultes vivant seuls se chiffre entre 10 % et 49 %, selon les communautés locales.
- C'est toujours dans les centres de Saint-Georges que les proportions sont les plus élevées, mais encore plus particulièrement dans la communauté locale de Faubourg (Saint-Georges).

Écart entre 2006 et 2016

- La plupart des communautés locales ont connu une augmentation de leur proportion d'hommes adultes vivant seuls.

TABLEAU 4.39 : Population féminine âgée de 15 à 64 ans et plus vivant seule, pour les 26 communautés locales de la MRC de Beauce-Sartigan, en 2006, en 2016 et l'écart entre 2006 et 2016

Zone	Municipalité	Communauté locale	2006				2016				Écart entre 2006 et 2016			
			Vivant seules	Femmes de 15 à 64 ans	Vivant seules		**Vivant seules**	**Femmes de 15 à 64 ans**	**Vivant seules**		Vivant seules			
			Nombre	Nombre	%		**Nombre**	**Nombre**	**%**		Nombre		Point de %	
Beauce-Sartigan Bélanger	Saint-René		15	215	7,0		**10**	**235**	**4,3**			-5	-2,7	↓
Beauce-Sartigan Bélanger	Saint-Théophile		15	255	5,9		**10**	**220**	**4,5**			-5	-1,3	↓
Beauce-Sartigan Bélanger	Saint-Gédéon-de-Beauce		35	770	4,5		**45**	**695**	**6,5**			10	1,9	↑
Beauce-Sartigan Bélanger		Saint-Hilaire-de-Dorset/Saint-Évariste-de-Forsyth/La Guadeloupe	85	795	10,7		**60**	**695**	**8,6**			-25	-2,1	↓
Beauce-Sartigan Bélanger	Saint-Hilaire-de-Dorset (avec deux autres municipalités pour la communauté locale)		0	25	0,0		**0**	**25**	**0,0**			0	0,0	↔
Beauce-Sartigan Bélanger	Saint-Évariste-de-Forsyth (avec deux autres municipalités pour la communauté locale)		25	210	11,9		**10**	**160**	**6,3**			-15	-5,7	↓
Beauce-Sartigan Bélanger	La Guadeloupe (avec deux autres municipalités pour la communauté locale)		70	550	12,7	⚑	**50**	**515**	**9,7**			-20	-3,0	↓
Beauce-Sartigan Bélanger	Saint-Honoré-de-Shenley		20	495	4,0		**30**	**420**	**7,1**			10	3,1	↑
Beauce-Sartigan Bélanger	Saint-Martin		55	825	6,7		**75**	**750**	**10,0**			20	3,3	↑
Beauce-Sartigan Bélanger	Beauce-Sartigan Bélanger		205	3 345	6,1		**225**	**3 020**	**7,5**			20	1,3	↑
Beauce-Sartigan Sartigan		Station-Famine (Saint-Georges)	120	1 535	7,8		**170**	**1 525**	**11,1**			50	3,3	↑
Beauce-Sartigan Sartigan		Aubert-Gallion (Saint-Georges)	50	535	9,3		**40**	**525**	**7,6**			-10	-1,7	↓
Beauce-Sartigan Sartigan		Saint-Jean-de-la-Lande (Saint-Georges)	10	335	3,0		**10**	**310**	**3,2**			0	0,2	↑
Beauce-Sartigan Sartigan		Pozer (Saint-Georges)/Lac-Poulin	45	740	6,1		**50**	**760**	**6,6**			5	0,5	↑
Beauce-Sartigan Sartigan	Lac-Poulin (avec une part d'une autre municipalité pour la communauté locale)		10	45	22,2	⚑	**5**	**45**	**11,1**			-5	-11,1	↓
Beauce-Sartigan Sartigan	nt Saint-	Secteur de l'hôpital ouest (Saint-Georges)	105	700	15,0	⚑	**110**	**590**	**18,6**	⚑		5	3,6	↑

Zone	Municipalité	Communauté locale	2006				**2016**				Écart entre 2006 et 2016			
			Vivant seules	Femmes de 15 à 64 ans	Vivant seules		**Vivant seules**	**Femmes de 15 à 64 ans**	**Vivant seules**		Vivant seules			
			Nombre	Nombre	%		**Nombre**	**Nombre**	**%**		Nombre		Point de %	
		Parc Pomerleau/Kennebec wood (Saint-Georges)	75	585	12,8		**110**	**620**	**17,7**			35	4,9	↑
		Secteur de l'Église ouest (Saint-Georges)	140	665	21,1		**140**	**545**	**25,7**			0	4,6	↑
		Jersey Mills (Saint-Georges)	80	955	8,4		**150**	**1 250**	**12,0**			70	3,6	↑
		Des Sittelles (Saint-Georges)	130	855	15,2		**130**	**930**	**14,0**			0	-1,2	↓
		Secteur de l'école Aquarelle (Saint-Georges)	115	675	17,0		**100**	**520**	**19,2**			-15	2,2	↑
		Faubourg (Saint-Georges)	175	725	24,1		**195**	**540**	**36,1**			20	12,0	↑
		Cité étudiante (Saint-Georges)	120	635	18,9		**85**	**625**	**13,6**			-35	-5,3	↓
		Secteur Club rendez-vous (Saint-Georges)	15	500	3,0		**25**	**485**	**5,2**			10	2,2	↑
		Secteur UPA (Saint-Georges)	45	380	11,8		**105**	**470**	**22,3**			60	10,5	↑
		Saint-Philibert/Butte à Mathieu (Saint-Georges)	30	690	4,3		**45**	**660**	**6,8**			15	2,5	↑
		Saint-Georges excluant Saint-Philibert et Lac-Poulin (15 communautés locales)	1 245	10 355	12,0		**1 445**	**10 225**	**14,1**			200	2,1	↑
	Saint-Philibert (avec une part d'une autre municipalité pour la communauté locale)		10	110	9,1		**5**	**105**	**4,8**			-5	-4,3	↓
	Saint-Côme-Linière		105	1 085	9,7		**80**	**1 000**	**8,0**			-25	-1,7	↓
	Saint-Benoît-Labre		25	500	5,0		**45**	**520**	**8,7**			20	3,7	↑
	Saint-Éphrem-de-Beauce		40	845	4,7		**50**	**760**	**6,6**			10	1,8	↑
	Notre-Dame-des-Pins		20	380	5,3		**55**	**480**	**11,5**			35	6,2	↑
	Saint-Simon-les-Mines		10	155	6,5		**15**	**170**	**8,8**			5	2,4	↑

Zone	Municipalité	Communauté locale	2006				**2016**				Écart entre 2006 et 2016			
			Vivant seules	Femmes de 15 à 64 ans	Vivant seules		**Vivant seules**	**Femmes de 15 à 64 ans**	**Vivant seules**		Vivant seules			
			Nombre	Nombre	%		**Nombre**	**Nombre**	**%**		Nombre		Point de %	
	Beauce-Sartigan	Sartigan	1 440	13 470	10,7		**1 690**	**13 295**	**12,7**			250	2,0	↑
MRC de Beauce-Sartigan			1 640	16 815	9,8		**1 915**	**16 325**	**11,7**			275	2,0	↑
Région de la Chaudière-Appalaches			12 530	133 880	9,4		**14 395**	**130 535**	**11,0**			1 865	1,7	↑
Le Québec			314 155	2 621 155	12,0		**343 680**	**2 671 280**	**12,9**			29 525	0,9	↑

Adapté de Statistique Canada, CO-2069, Recensements 2006 et 2016. Cela ne constitue pas une approbation de ce produit par Statistique Canada.

Situation en 2006 et en 2016	
	Situation défavorable par rapport au Québec
	Proportion supérieure à celle du Québec mais dont le sens n'est pas jugé
	Situation favorable par rapport au Québec ou proportion inférieure à celle du Québec mais dont le sens n'est pas jugé
	Situation favorable par rapport à la région **OU** à la MRC
	Situation favorable par rapport à la région **ET** à la MRC
	Situation défavorable par rapport à la région **OU** à la MRC
	Situation défavorable par rapport à la région **ET** à la MRC
	Proportion supérieure à la région **OU** à la MRC mais dont le sens n'est pas jugé
	Proportion supérieure à la région **ET** à la MRC mais dont le sens n'est pas jugé

Écart entre 2006 et 2016	
↑	Augmentation favorable entre 2006 et 2016
↓	Diminution favorable entre 2006 et 2016
↑	Augmentation défavorable entre 2006 et 2016
↓	Diminution défavorable entre 2006 et 2016
↔	Situation stable entre 2006 et 2016
↑	Augmentation entre 2006 et 2016 mais dont le sens n'est pas jugé
↓	Diminution entre 2006 et 2016 mais dont le sens n'est pas jugé
	Des écarts calculés à partir de nombres peu élevés (0 à 25), pour une des deux années exigent la prudence dans l'interprétation
	Un écart obtenu d'un nombre compris entre (-25 et 25) exige la prudence dans l'interprétation
	Des écarts calculés à partir de nombres peu élevés (0 à 25), pour une des deux années ET un écart obtenu d'un nombre compris entre (-25 et 25) exigent la prudence dans l'interprétation

Quoi retenir !

Situation actuelle (en 2016)

- Entre 3 % et 36 % des femmes âgées de 15 à 64 ans vivent seules, variant selon les communautés locales.
- Les femmes adultes vivant seules se localisent davantage dans les centres de la ville de Saint-Georges (8 communautés locales), plus particulièrement dans la communauté locale de Faubourg.

Écart entre 2006 et 2016

- Environ les trois quarts des communautés locales ont connu une augmentation de leur proportion de femmes vivant seules âgées de 15 à 64 ans.

TABLEAU 4.40 : Population âgée de 65 ans et plus séparée/divorcée ou veuve, pour les 26 communautés locales de la MRC de Beauce-Sartigan, en 2006, en 2016 et l'écart entre 2006 et 2016

Zone	Municipalité	Communauté locale	2006				**2016**				Écart entre 2006 et 2016			
			Séparée/ divorcée/ veuve	Total 65 ans et plus	Séparée/ divorcée/ veuve		Séparée/ divorcée/ veuve	**Total 65 ans et plus**	**Séparée/ divorcée/ veuve**		Séparée/ divorcée/ veuve			
			Nombre	Nombre	%		**Nombre**	**Nombre**	**%**		Nombre		Point de %	
Beauce-Sartigan Bélanger		Saint-René	25	50	50,0		**15**	**75**	**20,0**			-10	-30,0	↓
Beauce-Sartigan Bélanger		Saint-Théophile	20	90	22,2		**45**	**115**	**39,1**			25	16,9	↑
Beauce-Sartigan Bélanger		Saint-Gédéon-de-Beauce	110	340	32,4		**140**	**425**	**32,9**			30	0,6	↓
Beauce-Sartigan Bélanger		Saint-Hilaire-de-Dorset/Saint-Évariste-de-Forsyth/La Guadeloupe	150	440	34,1		**190**	**490**	**38,8**			40	4,7	↑
Beauce-Sartigan Bélanger		Saint-Hilaire-de-Dorset (avec deux autres municipalités pour la communauté locale)	0	15	0,0		**5**	**25**	**20,0**			5	20,0	↓
Beauce-Sartigan Bélanger		Saint-Évariste-de-Forsyth (avec deux autres municipalités pour la communauté locale)	30	100	30,0		**30**	**100**	**30,0**			0	0,0	↓
Beauce-Sartigan Bélanger		La Guadeloupe (avec deux autres municipalités pour la communauté locale)	125	320	39,1		**150**	**365**	**41,1**			25	2,0	↑
Beauce-Sartigan Bélanger		Saint-Honoré-de-Shenley	90	275	32,7		**85**	**285**	**29,8**			-5	-2,9	↑
Beauce-Sartigan Bélanger		Saint-Martin	125	340	36,8		**155**	**435**	**35,6**			30	-1,1	↓
Beauce-Sartigan Bélanger		Beauce-Sartigan Bélanger	520	1 540	33,8		**640**	**1 825**	**35,1**			120	1,3	↑
Beauce-Sartigan Sartigan		Station-Famine (Saint-Georges)	90	265	34,0		**245**	**660**	**37,1**			155	3,2	↑
Beauce-Sartigan Sartigan		Aubert-Gallion (Saint-Georges)	35	105	33,3		**95**	**285**	**33,3**			60	0,0	↓
Beauce-Sartigan Sartigan		Saint-Jean-de-la-Lande (Saint-Georges)	40	105	38,1		**55**	**185**	**29,7**			15	-8,4	↑
Beauce-Sartigan Sartigan		Pozer (Saint-Georges)/Lac-Poulin	30	110	27,3		**75**	**285**	**26,3**			45	-1,0	↑
Beauce-Sartigan Sartigan		Lac-Poulin (avec une part d'une autre municipalité pour la communauté locale)	10	25	40,0		**15**	**30**	**50,0**			5	10,0	↑

Zone	Municipalité	Communauté locale	2006				2016				Écart entre 2006 et 2016			
			Séparée/ divorcée/ veuve	Total 65 ans et plus	Séparée/ divorcée/ veuve		Séparée/ divorcée/ veuve	**Total 65 ans et plus**	**Séparée/ divorcée/ veuve**		Séparée/ divorcée/ veuve			
			Nombre	Nombre	%		**Nombre**	**Nombre**	**%**		Nombre		Point de %	
	Saint-Georges excluant Saint-Philibert et Lac-Poulin	Secteur de l'hôpital ouest (Saint-Georges)	135	395	34,2		**165**	**510**	**32,4**		30		-1,8	↓
		Parc Pomerleau/Kennebec wood (Saint-Georges)	135	305	44,3		**270**	**595**	**45,4**		135		1,1	↑
		Secteur de l'Église ouest (Saint-Georges)	185	405	45,7		**230**	**445**	**51,7**		45		6,0	↑
		Jersey Mills (Saint-Georges)	110	280	39,3		**275**	**640**	**43,0**		165		3,7	↑
		Des Sittelles (Saint-Georges)	45	125	36,0		**140**	**365**	**38,4**		95		2,4	↑
		Secteur de l'école Aquarelle (Saint-Georges)	105	285	36,8		**150**	**440**	**34,1**		45		-2,8	↑
		Faubourg (Saint-Georges)	280	540	51,9		**300**	**525**	**57,1**		20		5,3	↑
		Cité étudiante (Saint-Georges)	105	260	40,4		**260**	**635**	**40,9**		155		0,6	↑
		Secteur Club rendez-vous (Saint-Georges)	25	95	26,3		**45**	**160**	**28,1**		20		1,8	↑
		Secteur UPA (Saint-Georges)	15	35	42,9		**65**	**155**	**41,9**		50		-0,9	↓
		Saint-Philibert/Butte à Mathieu (Saint-Georges)	215	410	52,4		**280**	**580**	**48,3**		65		-4,2	↓
		Saint-Georges excluant Saint-Philibert et Lac-Poulin (15 communautés locales)	1 540	3 650	42,2		**2 615**	**6 360**	**41,1**		1 075		-1,1	↓
	Saint-Philibert (avec une part d'une autre municipalité pour la communauté locale)		10	45	22,2		**25**	**70**	**35,7**		15		13,5	↑
	Saint-Côme-Linière		140	410	34,1		**175**	**510**	**34,3**		35		0,2	↓
	Saint-Benoît-Labre		90	240	37,5		**90**	**240**	**37,5**		0		0,0	↔
	Saint-Éphrem-de-Beauce		135	345	39,1		**140**	**405**	**34,6**		5		-4,6	↑
	Notre-Dame-des-Pins		35	105	33,3		**155**	**345**	**44,9**		120		11,6	↑

Zone	Municipalité	Communauté locale	2006				2016				Écart entre 2006 et 2016		
			Séparée/ divorcée/ veuve	Total 65 ans et plus	Séparée/ divorcée/ veuve		Séparée/ divorcée/ veuve	**Total 65 ans et plus**	**Séparée/ divorcée/ veuve**		Séparée/ divorcée/ veuve		
			Nombre	Nombre	%		**Nombre**	**Nombre**	**%**		Nombre	Point de %	
	Saint-Simon-les-Mines		25	55	45,5		**30**	**75**	**40,0**		5	-5,5	↓
	Beauce-Sartigan Sartigan		1 975	4 875	40,5		**3 235**	**8 040**	**40,2**		1 260	-0,3	↓
MRC de Beauce-Sartigan			2 490	6 405	38,9		**3 870**	**9 870**	**39,2**		1 380	0,3	↑
Région de la Chaudière-Appalaches			21 360	56 450	37,8		**31 270**	**84 475**	**37,0**		9 910	-0,8	↓
Le Québec			444 120	1 080 290	41,1		**617 490**	**1 495 195**	**41,3**		173 370	0,2	↓

Adapté de Statistique Canada, CO-2069, Recensements 2006 et 2016. Cela ne constitue pas une approbation de ce produit par Statistique Canada.

Situation en 2006 et en 2016	
	Situation défavorable par rapport au Québec
	Proportion supérieure à celle du Québec mais dont le sens n'est pas jugé
	Situation favorable par rapport au Québec ou proportion inférieure à celle du Québec mais dont le sens n'est pas jugé
	Situation favorable par rapport à la région **OU** à la MRC
	Situation favorable par rapport à la région **ET** à la MRC
	Situation défavorable par rapport à la région **OU** à la MRC
	Situation défavorable par rapport à la région **ET** à la MRC
	Proportion supérieure à la région **OU** à la MRC mais dont le sens n'est pas jugé
	Proportion supérieure à la région **ET** à la MRC mais dont le sens n'est pas jugé

Écart entre 2006 et 2016	
↑	Augmentation favorable entre 2006 et 2016
↓	Diminution favorable entre 2006 et 2016
↑	Augmentation défavorable entre 2006 et 2016
↓	Diminution défavorable entre 2006 et 2016
↔	Situation stable entre 2006 et 2016
↑	Augmentation entre 2006 et 2016 mais dont le sens n'est pas jugé
↓	Diminution entre 2006 et 2016 mais dont le sens n'est pas jugé
	Des écarts calculés à partir de nombres peu élevés (0 à 25), pour une des deux années exigent la prudence dans l'interprétation
	Un écart obtenu d'un nombre compris entre (-25 et 25) exige la prudence dans l'interprétation
	Des écarts calculés à partir de nombres peu élevés (0 à 25), pour une des deux années ET un écart obtenu d'un nombre compris entre (-25 et 25) exigent la prudence dans l'interprétation

Quoi retenir !

Situation actuelle (en 2016)

- La proportion de personnes séparées, divorcées ou veuves varie entre 20 % et 57 %, selon les communautés locales.
- Les personnes séparées, divorcées ou veuves se localisent davantage dans les centres de la Ville de Saint-Georges, encore plus particulièrement dans la communauté locale de Faubourg.
- Les communautés locales de Notre-Dame-des-Pins et de Saint-Simon-les-Mines affichent aussi une proportion plus élevée que le Québec.

Écart entre 2006 et 2016

- Environ 60 % des communautés locales (16/26) ont connu une augmentation de leur proportion de personnes séparées, divorcées ou veuves.

TABLEAU 4.41 : Population masculine âgée de 65 ans et plus séparée/divorcée ou veuve, pour les 26 communautés locales de la MRC de Beauce-Sartigan, en 2006, en 2016 et l'écart entre 2006 et 2016

Zone	Municipalité	Communauté locale	2006				**2016**				Écart entre 2006 et 2016		
			Séparés/ divorcés/ veufs	Hommes de 65 ans et plus	Séparés/ divorcés/ veufs		**Séparés/ divorcés/ veufs**	**Hommes de 65 ans et plus**	**Séparés/ divorcés/ veufs**		Séparés/ divorcés/ veufs		
			Nombre	Nombre	%		**Nombre**	**Nombre**	**%**		Nombre	Point de %	
Beauce-Sartigan Bélanger	Saint-René		5	20	25,0		**15**	**45**	**33,3**		10	8,3	↑
Beauce-Sartigan Bélanger	Saint-Théophile		5	40	12,5		**20**	**60**	**33,3**		15	20,8	↑
Beauce-Sartigan Bélanger	Saint-Gédéon-de-Beauce		30	155	19,4		**40**	**200**	**20,0**		10	0,6	↑
Beauce-Sartigan Bélanger		Saint-Hilaire-de-Dorset/Saint-Évariste-de-Forsyth/La Guadeloupe	35	190	18,4		**45**	**215**	**20,9**		10	2,5	↑
Beauce-Sartigan Bélanger	Saint-Hilaire-de-Dorset (avec deux autres municipalités pour la communauté locale)		5	5	100,0		**5**	**10**	**50,0**		0	-50,0	↓
Beauce-Sartigan Bélanger	Saint-Évariste-de-Forsyth (avec deux autres municipalités pour la communauté locale)		5	50	10,0		**5**	**45**	**11,1**		0	1,1	↓
Beauce-Sartigan Bélanger	La Guadeloupe (avec deux autres municipalités pour la communauté locale)		25	130	19,2		**35**	**160**	**21,9**		10	2,6	↑
Beauce-Sartigan Bélanger	Saint-Honoré-de-Shenley		15	115	13,0		**20**	**130**	**15,4**		5	2,3	↑
Beauce-Sartigan Bélanger	Saint-Martin		35	155	22,6		**55**	**215**	**25,6**		20	3,0	↑
Beauce-Sartigan Bélanger	Beauce-Sartigan Bélanger		125	675	18,5		**205**	**870**	**23,6**		80	5,0	↑
Beauce-Sartigan Sartigan		Station-Famine (Saint-Georges)	20	120	16,7		**80**	**295**	**27,1**		60	10,5	↑
Beauce-Sartigan Sartigan		Aubert-Gallion (Saint-Georges)	15	60	25,0		**50**	**155**	**32,3**		35	7,3	↑
Beauce-Sartigan Sartigan		Saint-Jean-de-la-Lande (Saint-Georges)	15	50	30,0		**25**	**90**	**27,8**		10	-2,2	↓
Beauce-Sartigan Sartigan		Pozer (Saint-Georges)/Lac-Poulin	5	70	7,1		**35**	**150**	**23,3**		30	16,2	↓
Beauce-Sartigan Sartigan	Lac-Poulin (avec une part d'une autre municipalité pour la communauté locale)		0	10	0,0		**5**	**20**	**25,0**		5	25,0	↑

Zone	Municipalité	Communauté locale	2006				**2016**				Écart entre 2006 et 2016		
			Séparés/ divorcés/ veufs	Hommes de 65 ans et plus	Séparés/ divorcés/ veufs		**Séparés/ divorcés/ veufs**	**Hommes de 65 ans et plus**	**Séparés/ divorcés/ veufs**		Séparés/ divorcés/ veufs		
			Nombre	Nombre	%		**Nombre**	**Nombre**	**%**		Nombre	Point de %	
	Saint-Georges excluant Saint-Philibert et Lac-Poulin	Secteur de l'hôpital ouest (Saint-Georges)	40	170	23,5		**50**	**235**	**21,3**		10	-2,3	↓
		Parc Pomerleau/Kennebec wood (Saint-Georges)	35	110	31,8	⚑	**70**	**225**	**31,1**	⚑	35	-0,7	↓
		Secteur de l'Église ouest (Saint-Georges)	45	150	30,0	⚑	**65**	**195**	**33,3**	⚑	20	3,3	↑
		Jersey Mills (Saint-Georges)	40	130	30,8	⚑	**105**	**285**	**36,8**	⚑	65	6,1	↑
		Des Sittelles (Saint-Georges)	20	60	33,3	⚑	**50**	**175**	**28,6**		30	-4,8	↓
		Secteur de l'école Aquarelle (Saint-Georges)	25	120	20,8		**60**	**205**	**29,3**		35	8,4	↓
		Faubourg (Saint-Georges)	65	195	33,3	⚑	**90**	**205**	**43,9**	⚑	25	10,6	↑
		Cité étudiante (Saint-Georges)	30	110	27,3	⚑	**75**	**275**	**27,3**		45	0,0	↔
		Secteur Club rendez-vous (Saint-Georges)	5	50	10,0		**20**	**90**	**22,2**		15	12,2	↑
		Secteur UPA (Saint-Georges)	5	15	33,3	⚑	**20**	**70**	**28,6**		15	-4,8	↓
		Saint-Philibert/Butte à Mathieu (Saint-Georges)	65	170	38,2	⚑	**85**	**240**	**35,4**	⚑	20	-2,8	↓
		Saint-Georges excluant Saint-Philibert et Lac-Poulin (15 communautés locales)	435	1 540	28,2	⚑	**860**	**2 840**	**30,3**	⚑	425	2,0	↑
	Saint-Philibert (avec une part d'une autre municipalité pour la communauté locale)		0	25	0,0		**5**	**35**	**14,3**		5	14,3	↑
	Saint-Côme-Linière		30	185	16,2		**65**	**260**	**25,0**		35	8,8	↑
	Saint-Benoît-Labre		25	110	22,7		**35**	**115**	**30,4**	⚑	10	7,7	↑
	Saint-Éphrem-de-Beauce		30	140	21,4		**40**	**170**	**23,5**		10	2,1	↑
	Notre-Dame-des-Pins		10	45	22,2		**45**	**145**	**31,0**	⚑	35	8,8	↑

Zone	Municipalité	Communauté locale	2006				2016				Écart entre 2006 et 2016			
			Séparés/ divorcés/ veufs	Hommes de 65 ans et plus	Séparés/ divorcés/ veufs		**Séparés/ divorcés/ veufs**	**Hommes de 65 ans et plus**	**Séparés/ divorcés/ veufs**		Séparés/ divorcés/ veufs			
			Nombre	Nombre	%		**Nombre**	**Nombre**	**%**		Nombre		Point de %	
	Saint-Simon-les-Mines		10	30	33,3	⚑	**10**	**35**	**28,6**			0	-4,8	↓
	Beauce-Sartigan Sartigan		530	2 085	25,4		**1 075**	**3 620**	**29,7**			545	4,3	↓
MRC de Beauce-Sartigan			660	2 760	23,9		**1 270**	**4 490**	**28,3**			610	4,4	↑
Région de la Chaudière-Appalaches			5 495	24 565	22,4		**10 510**	**39 080**	**26,9**			5 015	4,5	↑
Le Québec			118 680	456 365	26,0		**201 900**	**669 585**	**30,2**			83 220	4,1	↑

Adapté de Statistique Canada, CO-2069, Recensements 2006 et 2016. Cela ne constitue pas une approbation de ce produit par Statistique Canada.

Situation en 2006 et en 2016	
⚑	Situation défavorable par rapport au Québec
⚑	Proportion supérieure à celle du Québec mais dont le sens n'est pas jugé
	Situation favorable par rapport au Québec ou proportion inférieure à celle du Québec mais dont le sens n'est pas jugé
	Situation favorable par rapport à la région **OU** à la MRC
	Situation favorable par rapport à la région **ET** à la MRC
	Situation défavorable par rapport à la région **OU** à la MRC
	Situation défavorable par rapport à la région **ET** à la MRC
	Proportion supérieure à la région **OU** à la MRC mais dont le sens n'est pas jugé
	Proportion supérieure à la région **ET** à la MRC mais dont le sens n'est pas jugé

Écart entre 2006 et 2016	
↑	Augmentation favorable entre 2006 et 2016
↓	Diminution favorable entre 2006 et 2016
↑	Augmentation défavorable entre 2006 et 2016
↓	Diminution défavorable entre 2006 et 2016
↔	Situation stable entre 2006 et 2016
↑	Augmentation entre 2006 et 2016 mais dont le sens n'est pas jugé
↓	Diminution entre 2006 et 2016 mais dont le sens n'est pas jugé
	Des écarts calculés à partir de nombres peu élevés (0 à 25), pour une des deux années exigent la prudence dans l'interprétation
	Un écart obtenu d'un nombre compris entre (-25 et 25) exige la prudence dans l'interprétation
	Des écarts calculés à partir de nombres peu élevés (0 à 25), pour une des deux années ET un écart obtenu d'un nombre compris entre (-25 et 25) exigent la prudence dans l'interprétation

Quoi retenir !

Situation actuelle (en 2016)

- Entre 15 % et 44 % des hommes de 65 ans et plus sont séparés, divorcés ou veufs.
- Environ 40 % des communautés locales (10/26) affichent une proportion supérieure à celle du Québec.

Écart entre 2006 et 2016

- Environ 60 % des communautés locales ont connu une augmentation de leur proportion d'hommes de 65 ans et plus séparés, divorcés ou veufs.

TABLEAU 4.42: Population féminine âgée de 65 ans et plus séparée/divorcée ou veuve, pour les 26 communautés locales de la MRC de Beauce-Sartigan, en 2006, en 2016 et l'écart entre 2006 et 2016

Zone	Municipalité	Communauté locale	2006				2016				Écart entre 2006 et 2016			
			Séparées/ divorcées/ veuves	Femmes de 65 ans et plus	Séparées/ divorcées/ veuves		**Séparées/ divorcées/ veuves**	**Femmes de 65 ans et plus**	**Séparées/ divorcées/ veuves**		Séparées/divorcées/veuves			
			Nombre	Nombre	%		**Nombre**	**Nombre**	**%**		Nombre		Point de %	
Beauce-Sartigan Bélanger	Saint-René		15	30	50,0		**5**	**30**	**16,7**			-10	-33,3	↓
Beauce-Sartigan Bélanger	Saint-Théophile		15	45	33,3		**25**	**55**	**45,5**			10	12,1	↑
Beauce-Sartigan Bélanger	Saint-Gédéon-de-Beauce		85	185	45,9		**100**	**225**	**44,4**			15	-1,5	↓
Beauce-Sartigan Bélanger		Saint-Hilaire-de-Dorset/Saint-Évariste-de-Forsyth/La Guadeloupe	125	250	50,0		**135**	**270**	**50,0**			10	0,0	↔
Beauce-Sartigan Bélanger	Saint-Hilaire-de-Dorset (avec deux autres municipalités pour la communauté locale)		0	10	0,0		**0**	**10**	**0,0**			0	0,0	↔
Beauce-Sartigan Bélanger	Saint-Évariste-de-Forsyth (avec deux autres municipalités pour la communauté locale)		20	55	36,4		**20**	**55**	**36,4**			0	0,0	↔
Beauce-Sartigan Bélanger	La Guadeloupe (avec deux autres municipalités pour la communauté locale)		95	185	51,4		**110**	**205**	**53,7**			15	2,3	↑
Beauce-Sartigan Bélanger	Saint-Honoré-de-Shenley		70	160	43,8		**55**	**155**	**35,5**			-15	-8,3	↓
Beauce-Sartigan Bélanger	Saint-Martin		85	185	45,9		**95**	**220**	**43,2**			10	-2,8	↓
Beauce-Sartigan Bélanger	Beauce-Sartigan Bélanger		390	855	45,6		**430**	**960**	**44,8**			40	-0,8	↓
Beauce-Sartigan Sartigan		Station-Famine (Saint-Georges)	65	150	43,3		**160**	**360**	**44,4**			95	1,1	↑
Beauce-Sartigan Sartigan		Aubert-Gallion (Saint-Georges)	20	50	40,0		**45**	**125**	**36,0**			25	-4,0	↓
Beauce-Sartigan Sartigan		Saint-Jean-de-la-Lande (Saint-Georges)	25	55	45,5		**35**	**95**	**36,8**			10	-8,6	↓
Beauce-Sartigan Sartigan		Pozer (Saint-Georges)/Lac-Poulin	15	45	33,3		**35**	**140**	**25,0**			20	-8,3	↓
Beauce-Sartigan Sartigan	Lac-Poulin (avec une part d'une autre municipalité pour la communauté locale)		5	10	50,0		**0**	**10**	**0,0**			-5	-50,0	↓

Zone	Municipalité	Communauté locale	2006				**2016**				Écart entre 2006 et 2016		
			Séparées/ divorcées/ veuves	Femmes de 65 ans et plus	Séparées/ divorcées/ veuves		**Séparées/ divorcées/ veuves**	**Femmes de 65 ans et plus**	**Séparées/ divorcées/ veuves**		Séparées/divorcées/veuves		
			Nombre	Nombre	%		**Nombre**	**Nombre**	**%**		Nombre	Point de %	
	Saint-Georges excluant Saint-Philibert et Lac-Poulin	Secteur de l'hôpital ouest (Saint-Georges)	105	220	47,7		**110**	**280**	**39,3**		5	-8,4	↓
		Parc Pomerleau/Kennebec wood (Saint-Georges)	100	200	50,0		**205**	**370**	**55,4**	⚑	105	5,4	↑
		Secteur de l'Église ouest (Saint-Georges)	130	255	51,0		**145**	**250**	**58,0**	⚑	15	7,0	↑
		Jersey Mills (Saint-Georges)	80	150	53,3	⚑	**175**	**355**	**49,3**		95	-4,0	↓
		Des Sittelles (Saint-Georges)	30	65	46,2		**85**	**185**	**45,9**		55	-0,2	↓
		Secteur de l'école Aquarelle (Saint-Georges)	75	165	45,5		**85**	**230**	**37,0**		10	-8,5	↓
		Faubourg (Saint-Georges)	210	340	61,8	⚑	**215**	**320**	**67,2**	⚑	5	5,4	↑
		Cité étudiante (Saint-Georges)	75	155	48,4		**195**	**360**	**54,2**	⚑	120	5,8	↑
		Secteur Club rendez-vous (Saint-Georges)	10	40	25,0		**25**	**75**	**33,3**		15	8,3	↑
		Secteur UPA (Saint-Georges)	5	15	33,3		**40**	**90**	**44,4**		35	11,1	↑
		Saint-Philibert/Butte à Mathieu (Saint-Georges)	155	240	64,6	⚑	**205**	**340**	**60,3**	⚑	50	-4,3	↓
		Saint-Georges excluant Saint-Philibert et Lac-Poulin (15 communautés locales)	1 105	2 110	52,4	⚑	**1 760**	**3 520**	**50,0**		655	-2,4	↓
	Saint-Philibert (avec une part d'une autre municipalité pour la communauté locale)		5	15	33,3		**10**	**30**	**33,3**		5	0,0	↔
	Saint-Côme-Linière		105	235	44,7		**100**	**255**	**39,2**		-5	-5,5	↓
	Saint-Benoît-Labre		65	130	50,0		**55**	**125**	**44,0**		-10	-6,0	↓
	Saint-Éphrem-de-Beauce		110	200	55,0	⚑	**110**	**235**	**46,8**		0	-8,2	↓
	Notre-Dame-des-Pins		30	60	50,0		**115**	**205**	**56,1**	⚑	85	6,1	↑

Zone	Municipalité	Communauté locale	2006			2016			Écart entre 2006 et 2016		
			Séparées/ divorcées/ veuves	Femmes de 65 ans et plus	Séparées/ divorcées/ veuves	**Séparées/ divorcées/ veuves**	**Femmes de 65 ans et plus**	**Séparées/ divorcées/ veuves**	Séparées/divorcées/veuves		
			Nombre	Nombre	%	**Nombre**	**Nombre**	**%**	Nombre	Point de %	
	Saint-Simon-les-Mines		10	25	40,0	**15**	**40**	**37,5**	5	-2,5	↓
	Beauce-Sartigan Sartigan		1 440	2 785	51,7	**2 165**	**4 415**	**49,0**	725	-2,7	↓
MRC de Beauce-Sartigan			1 830	3 645	50,2	**2 590**	**5 375**	**48,2**	760	-2,0	↓
Région de la Chaudière-Appalaches			15 870	31 885	49,8	**20 770**	**45 400**	**45,7**	4 900	-4,0	↓
Le Québec			325 445	623 925	52,2	**415 590**	**825 605**	**50,3**	90 145	-1,8	↓

Adapté de Statistique Canada, CO-2069, Recensements 2006 et 2016. Cela ne constitue pas une approbation de ce produit par Statistique Canada.

Situation en 2006 et en 2016	
	Situation défavorable par rapport au Québec
	Proportion supérieure à celle du Québec mais dont le sens n'est pas jugé
	Situation favorable par rapport au Québec ou proportion inférieure à celle du Québec mais dont le sens n'est pas jugé
	Situation favorable par rapport à la région **OU** à la MRC
	Situation favorable par rapport à la région **ET** à la MRC
	Situation défavorable par rapport à la région **OU** à la MRC
	Situation défavorable par rapport à la région **ET** à la MRC
	Proportion supérieure à la région **OU** à la MRC mais dont le sens n'est pas jugé
	Proportion supérieure à la région **ET** à la MRC mais dont le sens n'est pas jugé

Écart entre 2006 et 2016	
↑	Augmentation favorable entre 2006 et 2016
↓	Diminution favorable entre 2006 et 2016
↑	Augmentation défavorable entre 2006 et 2016
↓	Diminution défavorable entre 2006 et 2016
↔	Situation stable entre 2006 et 2016
↑	Augmentation entre 2006 et 2016 mais dont le sens n'est pas jugé
↓	Diminution entre 2006 et 2016 mais dont le sens n'est pas jugé
	Des écarts calculés à partir de nombres peu élevés (0 à 25), pour une des deux années exigent la prudence dans l'interprétation
	Un écart obtenu d'un nombre compris entre (-25 et 25) exige la prudence dans l'interprétation
	Des écarts calculés à partir de nombres peu élevés (0 à 25), pour une des deux années ET un écart obtenu d'un nombre compris entre (-25 et 25) exigent la prudence dans l'interprétation

Quoi retenir !

Situation actuelle (en 2016)

- Selon les communautés locales, entre 17 % et 67 % des femmes de 65 ans et plus sont séparées, divorcées ou veuves.
- Les proportions sont plus élevées dans les centres de la Ville de Saint-Georges (5 communautés locales) et à Notre-Dame-des-Pins.

Écart entre 2006 et 2016

- Environ 60 % des communautés locales (16/26) ont connu une diminution de femmes âgées de 65 ans et plus séparées, divorcées ou veuves.

TABLEAU 4.43 : Population âgée de 15 à 64 ans séparée/divorcée ou veuve, pour les 26 communautés locales de la MRC de Beauce-Sartigan, en 2006, en 2016 et l'écart entre 2006 et 2016

Zone	Municipalité	Communauté locale	2006				**2016**				Écart entre 2006 et 2016			
			Séparée/ divorcée/ veuve	Total - 15 à 64 ans	Séparée/ divorcée/ veuve		**Séparée/ divorcée/ veuve**	**Total - 15 à 64 ans**	**Séparée/ divorcés/ veuve**		Séparée/ divorcée/ veuve			
			Nombre	Nombre	%		**Nombre**	**Nombre**	**%**		Nombre		Point de %	
Beauce-Sartigan Bélanger	Saint-René		60	445	13,5		**45**	**505**	**8,9**			-15	-4,6	↓
Beauce-Sartigan Bélanger	Saint-Théophile		50	545	9,2		**55**	**475**	**11,6**			5	2,4	↑
Beauce-Sartigan Bélanger	Saint-Gédéon-de-Beauce		150	1 530	9,8		**150**	**1 405**	**10,7**			0	0,9	↑
Beauce-Sartigan Bélanger		Saint-Hilaire-de-Dorset/Saint-Évariste-de-Forsyth/La Guadeloupe	190	1 640	11,6		**180**	**1 465**	**12,3**			-10	0,7	↑
Beauce-Sartigan Bélanger	Saint-Hilaire-de-Dorset (avec deux autres municipalités pour la communauté locale)		5	70	7,1		**5**	**60**	**8,3**			0	1,2	↑
Beauce-Sartigan Bélanger	Saint-Évariste-de-Forsyth (avec deux autres municipalités pour la communauté locale)		55	450	12,2		**45**	**350**	**12,9**	⚑		-10	0,6	↑
Beauce-Sartigan Bélanger	La Guadeloupe (avec deux autres municipalités pour la communauté locale)		145	1 120	12,9		**140**	**1 055**	**13,3**	⚑		-5	0,3	↑
Beauce-Sartigan Bélanger	Saint-Honoré-de-Shenley		115	1 070	10,7		**85**	**890**	**9,6**			-30	-1,2	↓
Beauce-Sartigan Bélanger	Saint-Martin		260	1 765	14,7	⚑	**215**	**1 610**	**13,4**	⚑		-45	-1,4	↓
Beauce-Sartigan Bélanger	Beauce-Sartigan Bélanger		810	6 995	11,6		**740**	**6 360**	**11,6**			-70	0,1	↑
Beauce-Sartigan Sartigan		Station-Famine (Saint-Georges)	430	3 035	14,2		**385**	**3 050**	**12,6**	⚑		-45	-1,5	↓
Beauce-Sartigan Sartigan		Aubert-Gallion (Saint-Georges)	165	1 095	15,1	⚑	**135**	**1 045**	**12,9**	⚑		-30	-2,1	↓
Beauce-Sartigan Sartigan		Saint-Jean-de-la-Lande (Saint-Georges)	85	720	11,8		**65**	**645**	**10,1**			-20	-1,7	↓
Beauce-Sartigan Sartigan		Pozer (Saint-Georges)/Lac-Poulin	165	1 460	11,3		**185**	**1 545**	**12,0**			20	0,7	↑
Beauce-Sartigan Sartigan	Lac-Poulin (avec une part d'une autre municipalité pour la communauté locale)		10	90	11,1		**20**	**95**	**21,1**	⚑		10	9,9	↑

Zone	Municipalité	Communauté locale	2006				2016				Écart entre 2006 et 2016		
			Séparée/ divorcée/ veuve	Total - 15 à 64 ans	Séparée/ divorcée/ veuve		**Séparée/ divorcée/ veuve**	**Total - 15 à 64 ans**	**Séparée/ divorcés/ veuve**		Séparée/ divorcée/ veuve		
			Nombre	Nombre	%		**Nombre**	**Nombre**	**%**		Nombre	Point de %	
	Saint-Georges excluant Saint-Philibert et Lac-Poulin	Secteur de l'hôpital ouest (Saint-Georges)	255	1 350	18,9		**205**	**1 245**	**16,5**		-50	-2,4	↓
		Parc Pomerleau/Kennebec wood (Saint-Georges)	195	1 095	17,8		**205**	**1 155**	**17,7**		10	-0,1	↓
		Secteur de l'Église ouest (Saint-Georges)	255	1 305	19,5		**245**	**1 135**	**21,6**		-10	2,0	↑
		Jersey Mills (Saint-Georges)	300	1 970	15,2		**390**	**2 415**	**16,1**		90	0,9	↑
		Des Sittelles (Saint-Georges)	275	1 710	16,1		**275**	**1 790**	**15,4**		0	-0,7	↓
		Secteur de l'école Aquarelle (Saint-Georges)	245	1 365	17,9		**195**	**1 050**	**18,6**		-50	0,6	↑
		Faubourg (Saint-Georges)	290	1 680	17,3		**230**	**1 325**	**17,4**		-60	0,1	↑
		Cité étudiante (Saint-Georges)	230	1 350	17,0		**180**	**1 330**	**13,5**		-50	-3,5	↓
		Secteur Club rendez-vous (Saint-Georges)	120	1 075	11,2		**105**	**1 000**	**10,5**		-15	-0,7	↓
		Secteur UPA (Saint-Georges)	90	740	12,2		**135**	**910**	**14,8**		45	2,7	↑
		Saint-Philibert/Butte à Mathieu (Saint-Georges)	190	1 435	13,2		**160**	**1 375**	**11,6**		-30	-1,6	↓
		Saint-Georges excluant Saint-Philibert et Lac-Poulin (15 communautés locales)	3 260	21 025	15,5		**2 995**	**20 660**	**14,5**		-265	-1,0	↓
	Saint-Philibert (avec une part d'une autre municipalité pour la communauté locale)		40	250	16,0		**25**	**230**	**10,9**		-15	-5,1	↓
	Saint-Côme-Linière		250	2 230	11,2		**200**	**2 100**	**9,5**		-50	-1,7	↓
	Saint-Benoît-Labre		135	1 055	12,8		**140**	**1 100**	**12,7**		5	-0,1	↓
	Saint-Éphrem-de-Beauce		150	1 765	8,5		**190**	**1 590**	**11,9**		40	3,5	↑
	Notre-Dame-des-Pins		110	770	14,3		**140**	**980**	**14,3**		30	0,0	↔

Zone	Municipalité	Communauté locale	2006				2016					Écart entre 2006 et 2016		
			Séparée/ divorcée/ veuve	Total - 15 à 64 ans	Séparée/ divorcée/ veuve		**Séparée/ divorcée/ veuve**	**Total - 15 à 64 ans**	**Séparée/ divorcés/ veuve**			Séparée/ divorcée/ veuve		
			Nombre	Nombre	%		**Nombre**	**Nombre**	**%**			Nombre	Point de %	
	Saint-Simon-les-Mines		45	320	14,1		**50**	**365**	**13,7**			5	-0,4	↓
	Beauce-Sartigan Sartigan		3 975	27 520	14,4		**3 790**	**27 110**	**14,0**			-185	-0,5	↓
MRC de Beauce-Sartigan			4 800	34 520	13,9		**4 510**	**33 475**	**13,5**			-290	-0,4	↓
Région de la Chaudière-Appalaches			35 490	271 380	13,1		**32 040**	**265 345**	**12,1**			-3 450	-1,0	↓
Le Québec			766 315	5 213 335	14,7		**673 160**	**5 335 910**	**12,6**			-93 155	-2,1	↓

Adapté de Statistique Canada, CO-2069, Recensements 2006 et 2016. Cela ne constitue pas une approbation de ce produit par Statistique Canada.

Situation en 2006 et en 2016	
	Situation défavorable par rapport au Québec
	Proportion supérieure à celle du Québec mais dont le sens n'est pas jugé
	Situation favorable par rapport au Québec ou proportion inférieure à celle du Québec mais dont le sens n'est pas jugé
	Situation favorable par rapport à la région **OU** à la MRC
	Situation favorable par rapport à la région **ET** à la MRC
	Situation défavorable par rapport à la région **OU** à la MRC
	Situation défavorable par rapport à la région **ET** à la MRC
	Proportion supérieure à la région **OU** à la MRC mais dont le sens n'est pas jugé
	Proportion supérieure à la région **ET** à la MRC mais dont le sens n'est pas jugé

Écart entre 2006 et 2016	
↑	Augmentation favorable entre 2006 et 2016
↓	Diminution favorable entre 2006 et 2016
↑	Augmentation défavorable entre 2006 et 2016
↓	Diminution défavorable entre 2006 et 2016
↔	Situation stable entre 2006 et 2016
↑	Augmentation entre 2006 et 2016 mais dont le sens n'est pas jugé
↓	Diminution entre 2006 et 2016 mais dont le sens n'est pas jugé
	Des écarts calculés à partir de nombres peu élevés (0 à 25), pour une des deux années exigent la prudence dans l'interprétation
	Un écart obtenu d'un nombre compris entre (-25 et 25) exige la prudence dans l'interprétation
	Des écarts calculés à partir de nombres peu élevés (0 à 25), pour une des deux années ET un écart obtenu d'un nombre compris entre (-25 et 25) exigent la prudence dans l'interprétation

Quoi retenir !

Situation actuelle (en 2016)

- Entre 9 % et 22 % des personnes de 15 à 64 ans sont séparées, divorcées ou veuves.
- Environ 60 % des communautés locales affichent une proportion supérieure au Québec.

Écart entre 2006 et 2016

- Environ 60 % des communautés locales ont connu une diminution de leur proportion de personnes séparées, divorcées ou veuves.

TABLEAU 4.44 : Population masculine âgée de 15 à 64 ans séparée/divorcée ou veuve, pour les 26 communautés locales de la MRC de Beauce-Sartigan, en 2006, en 2016 et l'écart entre 2006 et 2016

Zone	Municipalité	Communauté locale	2006				2016				Écart entre 2006 et 2016			
			Séparés/ divorcés/ veufs	Hommes de 15 à 64 ans	Séparés/ divorcés/ veufs		**Séparés/ divorcés/ veufs**	**Hommes de 15 à 64 ans**	**Séparés/ divorcés/ veufs**		Séparés/ divorcés/ veufs			
			Nombre	Nombre	%		**Nombre**	**Nombre**	**%**		Nombre		Point de %	
Beauce-Sartigan Bélanger	Saint-René		30	235	12,8		**30**	**270**	**11,1**			0	-1,7	↓
Beauce-Sartigan Bélanger	Saint-Théophile		20	290	6,9		**20**	**260**	**7,7**			0	0,8	↑
Beauce-Sartigan Bélanger	Saint-Gédéon-de-Beauce		65	765	8,5		**60**	**715**	**8,4**			-5	-0,1	↓
Beauce-Sartigan Bélanger		Saint-Hilaire-de-Dorset/Saint-Évariste-de-Forsyth/La Guadeloupe	100	860	11,6		**80**	**780**	**10,3**			-20	-1,4	↓
Beauce-Sartigan Bélanger	Saint-Hilaire-de-Dorset (avec deux autres municipalités pour la communauté locale)		5	40	12,5		**0**	**40**	**0,0**			-5	-12,5	↓
Beauce-Sartigan Bélanger	Saint-Évariste-de-Forsyth (avec deux autres municipalités pour la communauté locale)		35	250	14,0		**25**	**195**	**12,8**			-10	-1,2	↓
Beauce-Sartigan Bélanger	La Guadeloupe (avec deux autres municipalités pour la communauté locale)		55	570	9,6		**60**	**545**	**11,0**			5	1,4	↑
Beauce-Sartigan Bélanger	Saint-Honoré-de-Shenley		55	575	9,6		**50**	**465**	**10,8**			-5	1,2	↑
Beauce-Sartigan Bélanger	Saint-Martin		110	950	11,6		**95**	**865**	**11,0**			-15	-0,6	↓
Beauce-Sartigan Bélanger	Beauce-Sartigan Bélanger		370	3 655	10,1		**345**	**3 330**	**10,4**			-25	0,2	↑
Beauce-Sartigan Sartigan		Station-Famine (Saint-Georges)	195	1 500	13,0		**170**	**1 510**	**11,3**			-25	-1,7	↓
Beauce-Sartigan Sartigan		Aubert-Gallion (Saint-Georges)	85	545	15,6		**65**	**515**	**12,6**			-20	-3,0	↓
Beauce-Sartigan Sartigan		Saint-Jean-de-la-Lande (Saint-Georges)	35	375	9,3		**35**	**335**	**10,4**			0	1,1	↑
Beauce-Sartigan Sartigan		Pozer (Saint-Georges)/Lac-Poulin	80	720	11,1		**90**	**790**	**11,4**			10	0,3	↑
Beauce-Sartigan Sartigan	Lac-Poulin (avec une part d'une autre municipalité pour la communauté locale)		5	45	11,1		**15**	**55**	**27,3**			10	16,2	↑

Zone	Municipalité	Communauté locale	2006				**2016**				Écart entre 2006 et 2016			
			Séparés/ divorcés/ veufs	Hommes de 15 à 64 ans	Séparés/ divorcés/ veufs		**Séparés/ divorcés/ veufs**	**Hommes de 15 à 64 ans**	**Séparés/ divorcés/ veufs**		Séparés/ divorcés/ veufs			
			Nombre	Nombre	%		**Nombre**	**Nombre**	**%**		Nombre		Point de %	
	Saint-Georges excluant Saint-Philibert et Lac-Poulin	Secteur de l'hôpital ouest (Saint-Georges)	90	655	13,7		**85**	**655**	**13,0**			-5	-0,8	↓
		Parc Pomerleau/Kennebec wood (Saint-Georges)	60	510	11,8		**65**	**540**	**12,0**			5	0,3	↑
		Secteur de l'Église ouest (Saint-Georges)	90	635	14,2		**90**	**585**	**15,4**			0	1,2	↑
		Jersey Mills (Saint-Georges)	125	1 010	12,4		**155**	**1 170**	**13,2**			30	0,9	↑
		Des Sittelles (Saint-Georges)	115	855	13,5		**110**	**850**	**12,9**			-5	-0,5	↓
		Secteur de l'école Aquarelle (Saint-Georges)	100	675	14,8		**85**	**530**	**16,0**			-15	1,2	↑
		Faubourg (Saint-Georges)	120	955	12,6		**110**	**780**	**14,1**			-10	1,5	↑
		Cité étudiante (Saint-Georges)	95	710	13,4		**80**	**710**	**11,3**			-15	-2,1	↓
		Secteur Club rendez-vous (Saint-Georges)	55	570	9,6		**65**	**510**	**12,7**			10	3,1	↑
		Secteur UPA (Saint-Georges)	30	360	8,3		**40**	**440**	**9,1**			10	0,8	↑
		Saint-Philibert/Butte à Mathieu (Saint-Georges)	95	755	12,6		**75**	**725**	**10,3**			-20	-2,2	↓
		Saint-Georges excluant Saint-Philibert et Lac-Poulin (15 communautés locales)	1 340	10 675	12,6		**1 275**	**10 440**	**12,2**			-65	-0,3	↓
	Saint-Philibert (avec une part d'une autre municipalité pour la communauté locale)		25	140	17,9		**25**	**130**	**19,2**			0	1,4	↑
	Saint-Côme-Linière		110	1 155	9,5		**95**	**1 095**	**8,7**			-15	-0,8	↓
	Saint-Benoît-Labre		75	560	13,4		**65**	**585**	**11,1**			-10	-2,3	↓
	Saint-Éphrem-de-Beauce		75	925	8,1		**100**	**825**	**12,1**			25	4,0	↑
	Notre-Dame-des-Pins		55	395	13,9		**70**	**505**	**13,9**			15	-0,1	↓

Zone	Municipalité	Communauté locale	2006				2016				Écart entre 2006 et 2016			
			Séparés/ divorcés/ veufs	Hommes de 15 à 64 ans	Séparés/ divorcés/ veufs		**Séparés/ divorcés/ veufs**	**Hommes de 15 à 64 ans**	**Séparés/ divorcés/ veufs**		Séparés/ divorcés/ veufs			
			Nombre	Nombre	%		**Nombre**	**Nombre**	**%**		Nombre		Point de %	
	Saint-Simon-les-Mines		25	165	15,2	⚑	**20**	**195**	**10,3**			-5	-4,9	↓
	Beauce-Sartigan Sartigan		1 695	14 050	12,1		**1 685**	**13 815**	**12,2**	⚑		-10	0,1	↑
MRC de Beauce-Sartigan			2 065	17 710	11,7		**2 030**	**17 155**	**11,8**	⚑		-35	0,2	↑
Région de la Chaudière-Appalaches			15 680	137 505	11,4		**14 335**	**134 810**	**10,6**			-1 345	-0,8	↓
Le Québec			323 450	2 592 180	12,5		**284 075**	**2 664 635**	**10,7**			-39 375	-1,8	↓

Adapté de Statistique Canada, CO-2069, Recensements 2006 et 2016. Cela ne constitue pas une approbation de ce produit par Statistique Canada.

Situation en 2006 et en 2016	
⚑	Situation défavorable par rapport au Québec
⚑	Proportion supérieure à celle du Québec mais dont le sens n'est pas jugé
	Situation favorable par rapport au Québec ou proportion inférieure à celle du Québec mais dont le sens n'est pas jugé
	Situation favorable par rapport à la région **OU** à la MRC
	Situation favorable par rapport à la région **ET** à la MRC
	Situation défavorable par rapport à la région **OU** à la MRC
	Situation défavorable par rapport à la région **ET** à la MRC
	Proportion supérieure à la région **OU** à la MRC mais dont le sens n'est pas jugé
	Proportion supérieure à la région **ET** à la MRC mais dont le sens n'est pas jugé

Écart entre 2006 et 2016	
↑	Augmentation favorable entre 2006 et 2016
↓	Diminution favorable entre 2006 et 2016
↑	Augmentation défavorable entre 2006 et 2016
↓	Diminution défavorable entre 2006 et 2016
↔	Situation stable entre 2006 et 2016
↑	Augmentation entre 2006 et 2016 mais dont le sens n'est pas jugé
↓	Diminution entre 2006 et 2016 mais dont le sens n'est pas jugé
	Des écarts calculés à partir de nombres peu élevés (0 à 25), pour une des deux années exigent la prudence dans l'interprétation
	Un écart obtenu d'un nombre compris entre (-25 et 25) exige la prudence dans l'interprétation
	Des écarts calculés à partir de nombres peu élevés (0 à 25), pour une des deux années ET un écart obtenu d'un nombre compris entre (-25 et 25) exigent la prudence dans l'interprétation

Quoi retenir !

Situation actuelle (en 2016)

- Entre 8 % et 16 % des hommes de 15 à 64 ans sont séparées, divorcées ou veuves.
- Environ les deux tiers des communautés locales de la MRC affichent une proportion supérieure à celle du Québec.

Écart entre 2006 et 2016

- Environ la moitié des communautés locales ont connu une légère augmentation d'hommes séparés, divorcés et veufs, parmi les 15 à 64 ans.

TABLEAU 4.45 : Population féminine âgée de 15 à 64 ans séparée, divorcée ou veuve, pour les 26 communautés locales de la MRC de Beauce-Sartigan, en 2006, en 2016 et l'écart entre 2006 et 2016

Zone	Municipalité	Communauté locale	2006				2016				Écart entre 2006 et 2016			
			Séparées/ divorcées/ veuves	Femmes de 15 à 64 ans	Séparées/ divorcées/ veuves		**Séparées/ divorcées/ veuves**	**Femmes de 15 à 64 ans**	**Séparées/ divorcées/ veuves**		Séparées/ divorcées/veuves			
			Nombre	Nombre	%		**Nombre**	**Nombre**	**%**		Nombre	Point de %		
Beauce-Sartigan Bélanger	Saint-René		30	220	13,6		**20**	**230**	**8,7**		-10	-4,9	↓	
Beauce-Sartigan Bélanger	Saint-Théophile		40	260	15,4		**30**	**220**	**13,6**		-10	-1,7	↓	
Beauce-Sartigan Bélanger	Saint-Gédéon-de-Beauce		65	765	8,5		**85**	**695**	**12,2**		20	3,7	↑	
Beauce-Sartigan Bélanger		Saint-Hilaire-de-Dorset/Saint-Évariste-de-Forsyth/La Guadeloupe	110	785	14,0		**80**	**690**	**11,6**		-30	-2,4	↓	
Beauce-Sartigan Bélanger	Saint-Hilaire-de-Dorset (avec deux autres municipalités pour la communauté locale)		0	20	0,0		**5**	**30**	**16,7**	⚑	5	16,7	↑	
Beauce-Sartigan Bélanger	Saint-Évariste-de-Forsyth (avec deux autres municipalités pour la communauté locale)		25	205	12,2		**15**	**160**	**9,4**		-10	-2,8	↓	
Beauce-Sartigan Bélanger	La Guadeloupe (avec deux autres municipalités pour la communauté locale)		80	550	14,5		**65**	**515**	**12,6**		-15	-1,9	↓	
Beauce-Sartigan Bélanger	Saint-Honoré-de-Shenley		55	500	11,0		**40**	**425**	**9,4**		-15	-1,6	↓	
Beauce-Sartigan Bélanger	Saint-Martin		160	820	19,5	⚑	**120**	**750**	**16,0**	⚑	-40	-3,5	↓	
Beauce-Sartigan Bélanger	Beauce-Sartigan Bélanger		450	3 345	13,5		**395**	**3 020**	**13,1**		-55	-0,4	↓	
Beauce-Sartigan Sartigan		Station-Famine (Saint-Georges)	250	1 535	16,3		**225**	**1 530**	**14,7**	⚑	-25	-1,6	↓	
Beauce-Sartigan Sartigan		Aubert-Gallion (Saint-Georges)	80	535	15,0		**65**	**530**	**12,3**		-15	-2,7	↓	
Beauce-Sartigan Sartigan		Saint-Jean-de-la-Lande (Saint-Georges)	40	335	11,9		**35**	**315**	**11,1**		-5	-0,8	↓	
Beauce-Sartigan Sartigan		Pozer (Saint-Georges)/Lac-Poulin	95	735	12,9		**85**	**750**	**11,3**		-10	-1,6	↓	
Beauce-Sartigan Sartigan	Lac-Poulin (avec une part d'une autre municipalité pour la communauté locale)		5	45	11,1		**15**	**45**	**33,3**	⚑	10	22,2	↑	

Zone	Municipalité	Communauté locale	2006				2016				Écart entre 2006 et 2016			
			Séparées/ divorcées/ veuves	Femmes de 15 à 64 ans	Séparées/ divorcées/ veuves		**Séparées/ divorcées/ veuves**	**Femmes de 15 à 64 ans**	**Séparées/ divorcées/ veuves**		Séparées/ divorcées/veuves			
			Nombre	Nombre	%		**Nombre**	**Nombre**	**%**		Nombre		Point de %	
	Saint-Georges excluant Saint-Philibert et Lac-Poulin	Secteur de l'hôpital ouest (Saint-Georges)	180	695	25,9		**130**	**600**	**21,7**			-50	-4,2	↓
		Parc Pomerleau/Kennebec wood (Saint-Georges)	130	580	22,4		**125**	**610**	**20,5**			-5	-1,9	↓
		Secteur de l'Église ouest (Saint-Georges)	170	670	25,4		**150**	**555**	**27,0**			-20	1,7	↑
		Jersey Mills (Saint-Georges)	180	960	18,8		**230**	**1 255**	**18,3**			50	-0,4	↓
		Des Sittelles (Saint-Georges)	170	855	19,9		**175**	**930**	**18,8**			5	-1,1	↓
		Secteur de l'école Aquarelle (Saint-Georges)	135	680	19,9		**110**	**515**	**21,4**			-25	1,5	↑
		Faubourg (Saint-Georges)	175	720	24,3		**115**	**545**	**21,1**			-60	-3,2	↓
		Cité étudiante (Saint-Georges)	130	635	20,5		**90**	**620**	**14,5**			-40	-6,0	↓
		Secteur Club rendez-vous (Saint-Georges)	50	495	10,1		**45**	**480**	**9,4**			-5	-0,7	↓
		Secteur UPA (Saint-Georges)	70	380	18,4		**80**	**475**	**16,8**			10	-1,6	↓
		Saint-Philibert/Butte à Mathieu (Saint-Georges)	100	690	14,5		**65**	**655**	**9,9**			-35	-4,6	↓
		Saint-Georges excluant Saint-Philibert et Lac-Poulin (15 communautés locales)	1 905	10 355	18,4		**1 730**	**10 225**	**16,9**			-175	-1,5	↓
	Saint-Philibert (avec une part d'une autre municipalité pour la communauté locale)		10	115	8,7		**5**	**100**	**5,0**			-5	-3,7	↓
	Saint-Côme-Linière		120	1 090	11,0		**115**	**995**	**11,6**			-5	0,5	↑
	Saint-Benoît-Labre		60	505	11,9		**75**	**520**	**14,4**			15	2,5	↑
	Saint-Éphrem-de-Beauce		90	845	10,7		**85**	**760**	**11,2**			-5	0,5	↑
	Notre-Dame-des-Pins		40	375	10,7		**70**	**475**	**14,7**			30	4,1	↑

Zone	Municipalité	Communauté locale	2006				2016				Écart entre 2006 et 2016			
			Séparées/ divorcées/ veuves	Femmes de 15 à 64 ans	Séparées/ divorcées/ veuves		**Séparées/ divorcées/ veuves**	**Femmes de 15 à 64 ans**	**Séparées/ divorcées/ veuves**		Séparées/ divorcées/veuves			
			Nombre	Nombre	%		**Nombre**	**Nombre**	**%**		Nombre		Point de %	
	Saint-Simon-les-Mines		30	150	20,0	⚑	**35**	**175**	**20,0**	⚑	5		0,0	↔
	Beauce-Sartigan Sartigan		2 280	13 470	16,9	⚑	**2 100**	**13 295**	**15,8**	⚑	-180		-1,1	↓
MRC de Beauce-Sartigan			2 725	16 820	16,2		**2 495**	**16 315**	**15,3**	⚑	-230		-0,9	↓
Région de la Chaudière-Appalaches			19 805	133 880	14,8		**17 710**	**130 535**	**13,6**		-2 095		-1,2	↓
Le Québec			442 860	2 621 145	16,9		**389 075**	**2 671 280**	**14,6**		-53 785		-2,3	↓

Adapté de Statistique Canada, CO-2069, Recensements 2006 et 2016. Cela ne constitue pas une approbation de ce produit par Statistique Canada

Situation en 2006 et en 2016	
⚑	Situation défavorable par rapport au Québec
⚑	Proportion supérieure à celle du Québec mais dont le sens n'est pas jugé
	Situation favorable par rapport au Québec ou proportion inférieure à celle du Québec mais dont le sens n'est pas jugé
	Situation favorable par rapport à la région **OU** à la MRC
	Situation favorable par rapport à la région **ET** à la MRC
	Situation défavorable par rapport à la région **OU** à la MRC
	Situation défavorable par rapport à la région **ET** à la MRC
	Proportion supérieure à la région **OU** à la MRC mais dont le sens n'est pas jugé
	Proportion supérieure à la région **ET** à la MRC mais dont le sens n'est pas jugé

Écart entre 2006 et 2016	
↑	Augmentation favorable entre 2006 et 2016
↓	Diminution favorable entre 2006 et 2016
↑	Augmentation défavorable entre 2006 et 2016
↓	Diminution défavorable entre 2006 et 2016
↔	Situation stable entre 2006 et 2016
↑	Augmentation entre 2006 et 2016 mais dont le sens n'est pas jugé
↓	Diminution entre 2006 et 2016 mais dont le sens n'est pas jugé
	Des écarts calculés à partir de nombres peu élevés (0 à 25), pour une des deux années exigent la prudence dans l'interprétation
	Un écart obtenu d'un nombre compris entre (-25 et 25) exige la prudence dans l'interprétation
	Des écarts calculés à partir de nombres peu élevés (0 à 25), pour une des deux années ET un écart obtenu d'un nombre compris entre (-25 et 25) exigent la prudence dans l'interprétation

Quoi retenir !

Situation actuelle (en 2016)

- Entre 9 % et 27 % des femmes de 15 à 64 ans sont séparées, divorcées ou veuves.
- Environ la moitié des communautés locales affichent des proportions de femmes de 15 à 64 ans séparées, divorcées ou veuves supérieures au Québec.
- Plusieurs communautés locales de la Ville de Saint-Georges affichent des proportions plus élevées que le Québec. C'est aussi le cas des communautés locales de Saint-Martin, Notre-Dame-des-Pins et Saint-Simon-les-Mines.

Écart entre 2006 et 2016

- Environ les deux tiers des communautés locales ont connu une diminution de leur proportion de femmes de 15 à 64 ans séparées, divorcées ou veuves.

TABLEAU 4.46 : Familles avec au moins un enfant de 0 à 18 ans, pour les 26 communautés locales de la MRC de Beauce-Sartigan, en 2006, en 2016 et l'écart entre 2006 et 2016

Zone	Municipalité	Communauté locale	2006				2016				Écart entre 2006 et 2016			
			Familles avec au moins un enfant de 0 à 18 ans	Familles totales	Familles avec au moins un enfant de 0 à 18 ans		**Familles avec au moins un enfant de 0 à 18 ans**	**Familles totales**	**Familles avec au moins un enfant de 0 à 18 ans**		Familles avec au moins un enfant de 0 à 18 ans			
			Nombre	Nombre	%		**Nombre**	**Nombre**	**%**		Nombre		Point de %	
Beauce-Sartigan Bélanger	Saint-René		70	180	38,9		**100**	**220**	**45,5**			30	6,6	↑
Beauce-Sartigan Bélanger	Saint-Théophile		90	250	36,0		**90**	**220**	**40,9**			0	4,9	↑
Beauce-Sartigan Bélanger	Saint-Gédéon-de-Beauce		320	660	48,5		**260**	**660**	**39,4**			-60	-9,1	↓
Beauce-Sartigan Bélanger		Saint-Hilaire-de-Dorset/Saint-Évariste-de-Forsyth/La Guadeloupe	310	740	41,9		**240**	**660**	**36,4**			-70	-5,5	↓
Beauce-Sartigan Bélanger	Saint-Hilaire-de-Dorset (avec deux autres municipalités pour la communauté locale)		20	30	66,7		**10**	**30**	**33,3**			-10	-33,3	↓
Beauce-Sartigan Bélanger	Saint-Évariste-de-Forsyth (avec deux autres municipalités pour la communauté locale)		70	200	35,0		**50**	**160**	**31,3**			-20	-3,8	↓
Beauce-Sartigan Bélanger	La Guadeloupe (avec deux autres municipalités pour la communauté locale)		230	520	44,2		**180**	**470**	**38,3**			-50	-5,9	↓
Beauce-Sartigan Bélanger	Saint-Honoré-de-Shenley		200	470	42,6		**180**	**420**	**42,9**			-20	0,3	↑
Beauce-Sartigan Bélanger	Saint-Martin		330	730	45,2		**290**	**730**	**39,7**			-40	-5,5	↓
Beauce-Sartigan Bélanger	Beauce-Sartigan Bélanger		1 310	3 020	43,4		**1 160**	**2 900**	**40,0**			-150	-3,4	↓
Beauce-Sartigan Sartigan		Station-Famine (Saint-Georges)	630	1 230	51,2		**570**	**1 320**	**43,2**			-60	-8,0	↓
Beauce-Sartigan Sartigan		Aubert-Gallion (Saint-Georges)	190	440	43,2		**200**	**490**	**40,8**			10	-2,4	↓
Beauce-Sartigan Sartigan		Saint-Jean-de-la-Lande (Saint-Georges)	120	270	44,4		**120**	**300**	**40,0**			0	-4,4	↓
Beauce-Sartigan Sartigan		Pozer (Saint-Georges)/Lac-Poulin	300	590	50,8		**300**	**700**	**42,9**			0	-8,0	↓
Beauce-Sartigan Sartigan	Lac-Poulin (avec une part d'une autre municipalité pour la communauté locale)		10	40	25,0		**10**	**50**	**20,0**			0	-5,0	↓
Beauce-Sartigan Sartigan	nt Saint-	Secteur de l'hôpital ouest (Saint-Georges)	190	590	32,2		**210**	**580**	**36,2**			20	4,0	↑

Zone	Municipalité	Communauté locale	2006				**2016**				Écart entre 2006 et 2016			
			Familles avec au moins un enfant de 0 à 18 ans	Familles totales	Familles avec au moins un enfant de 0 à 18 ans		**Familles avec au moins un enfant de 0 à 18 ans**	**Familles totales**	**Familles avec au moins un enfant de 0 à 18 ans**		Familles avec au moins un enfant de 0 à 18 ans			
			Nombre	Nombre	%		**Nombre**	**Nombre**	**%**		Nombre		Point de %	
		Parc Pomerleau/Kennebec wood (Saint-Georges)	190	470	40,4		**180**	**540**	**33,3**			-10	-7,1	↓
		Secteur de l'Église ouest (Saint-Georges)	190	510	37,3		**160**	**420**	**38,1**			-30	0,8	↑
		Jersey Mills (Saint-Georges)	330	740	44,6	⚑	**540**	**1 090**	**49,5**	⚑		210	4,9	↑
		Des Sittelles (Saint-Georges)	310	660	47,0	⚑	**350**	**770**	**45,5**	⚑		40	-1,5	↓
		Secteur de l'école Aquarelle (Saint-Georges)	200	550	36,4		**150**	**500**	**30,0**			-50	-6,4	↓
		Faubourg (Saint-Georges)	180	540	33,3		**120**	**360**	**33,3**			-60	0,0	↔
		Cité étudiante (Saint-Georges)	190	480	39,6		**210**	**540**	**38,9**			20	-0,7	↓
		Secteur Club rendez-vous (Saint-Georges)	230	470	48,9	⚑	**190**	**450**	**42,2**	⚑		-40	-6,7	↓
		Secteur UPA (Saint-Georges)	100	270	37,0		**170**	**360**	**47,2**	⚑		70	10,2	↑
		Saint-Philibert/Butte à Mathieu (Saint-Georges)	290	600	48,3	⚑	**270**	**660**	**40,9**	⚑		-20	-7,4	↓
		Saint-Georges excluant Saint-Philibert et Lac-Poulin (15 communautés locales)	3 570	8 270	43,2		**3 670**	**8 930**	**41,1**	⚑		100	-2,1	↓
	Saint-Philibert (avec une part d'une autre municipalité pour la communauté locale)		60	90	66,7	⚑	**50**	**110**	**45,5**	⚑		-10	-21,2	↓
	Saint-Côme-Linière		440	930	47,3	⚑	**380**	**950**	**40,0**			-60	-7,3	↓
	Saint-Benoît-Labre		220	450	48,9	⚑	**180**	**460**	**39,1**			-40	-9,8	↓
	Saint-Éphrem-de-Beauce		350	670	52,2	⚑	**270**	**700**	**38,6**			-80	-13,7	↓
	Notre-Dame-des-Pins		150	310	48,4	⚑	**180**	**440**	**40,9**	⚑		30	-7,5	↓
	Saint-Simon-les-Mines		70	150	46,7	⚑	**80**	**170**	**47,1**	⚑		10	0,4	↑

Zone	Municipalité	Communauté locale	2006				2016				Écart entre 2006 et 2016			
			Familles avec au moins un enfant de 0 à 18 ans	Familles totales	Familles avec au moins un enfant de 0 à 18 ans		**Familles avec au moins un enfant de 0 à 18 ans**	**Familles totales**	**Familles avec au moins un enfant de 0 à 18 ans**		Familles avec au moins un enfant de 0 à 18 ans			
			Nombre	Nombre	%		**Nombre**	**Nombre**	**%**		Nombre		Point de %	
	Beauce-Sartigan	Sartigan	4 860	10 930	44,5	⚑	**4 810**	**11 800**	**40,8**			-50	-3,7	↓
MRC de Beauce-Sartigan			6 160	13 950	44,2	⚑	**5 970**	**14 700**	**40,6**			-190	-3,5	↓
Région de la Chaudière-Appalaches			47 960	114 050	42,1		**46 630**	**121 210**	**38,5**			-1 330	-3,6	↓
Le Québec			930 910	2 121 610	43,9		**921 600**	**2 257 560**	**40,8**			-9 310	-3,1	↓

Adapté de Statistique Canada, CO-2069, Recensements 2006 et 2016. Cela ne constitue pas une approbation de ce produit par Statistique Canada.

Situation en 2006 et en 2016	
⚑	Situation défavorable par rapport au Québec
⚑	Proportion supérieure à celle du Québec mais dont le sens n'est pas jugé
	Situation favorable par rapport au Québec ou proportion inférieure à celle du Québec mais dont le sens n'est pas jugé
	Situation favorable par rapport à la région **OU** à la MRC
	Situation favorable par rapport à la région **ET** à la MRC
	Situation défavorable par rapport à la région **OU** à la MRC
	Situation défavorable par rapport à la région **ET** à la MRC
	Proportion supérieure à la région **OU** à la MRC mais dont le sens n'est pas jugé
	Proportion supérieure à la région **ET** à la MRC mais dont le sens n'est pas jugé

Écart entre 2006 et 2016	
↑	Augmentation favorable entre 2006 et 2016
↓	Diminution favorable entre 2006 et 2016
↑	Augmentation défavorable entre 2006 et 2016
↓	Diminution défavorable entre 2006 et 2016
↔	Situation stable entre 2006 et 2016
↑	Augmentation entre 2006 et 2016 mais dont le sens n'est pas jugé
↓	Diminution entre 2006 et 2016 mais dont le sens n'est pas jugé
	Des écarts calculés à partir de nombres peu élevés (0 à 25), pour une des deux années exigent la prudence dans l'interprétation
	Un écart obtenu d'un nombre compris entre (-25 et 25) exige la prudence dans l'interprétation
	Des écarts calculés à partir de nombres peu élevés (0 à 25), pour une des deux années ET un écart obtenu d'un nombre compris entre (-25 et 25) exigent la prudence dans l'interprétation

Quoi retenir !

Situation actuelle (en 2016)

- Selon les communautés locales, entre 30 % et 50 % des familles sont composées d'au moins un enfant de moins de 18 ans.
- Environ la moitié des communautés locales affichent une proportion supérieure à celle du Québec.

Écart entre 2006 et 2016

- Les deux tiers des communautés locales ont connu une diminution de leur proportion de familles avec enfants de 0 à 18 ans.
- Les communautés locales suivantes affichent toutefois des augmentations assez marquées : Secteur UPA (Saint-Georges), Jersey Mills (Saint-Georges) et Saint-René.

TABLEAU 4.47 : Familles avec au moins un enfant de 0 à 5 ans, pour les 26 communautés locales de la MRC de Beauce-Sartigan, en 2006, en 2016 et l'écart entre 2006 et 2016

Zone	Municipalité	Communauté locale	2006				2016				Écart entre 2006 et 2016			
			Familles avec au moins un enfant de 0 à 5 ans	Familles totales	Familles avec au moins un enfant de 0 à 5 ans		**Familles avec au moins un enfant de 0 à 5 ans**	**Familles totales**	**Familles avec au moins un enfant de 0 à 5 ans**		Familles avec au moins un enfant de 0 à 5 ans			
			Nombre	Nombre	%		**Nombre**	**Nombre**	**%**		Nombre		Point de %	
Beauce-Sartigan Bélanger	Saint-René		40	180	22,2		**50**	**220**	**22,7**			10	0,5	↑
Beauce-Sartigan Bélanger	Saint-Théophile		30	250	12,0		**40**	**220**	**18,2**			10	6,2	↑
Beauce-Sartigan Bélanger	Saint-Gédéon-de-Beauce		130	660	19,7		**120**	**660**	**18,2**			-10	-1,5	↓
Beauce-Sartigan Bélanger		Saint-Hilaire-de-Dorset/Saint-Évariste-de-Forsyth/La Guadeloupe	130	740	17,6		**120**	**660**	**18,2**			-10	0,6	↑
Beauce-Sartigan Bélanger	Saint-Hilaire-de-Dorset (avec deux autres municipalités pour la communauté locale)		0	30	0,0		**0**	**30**	**0,0**			0	0,0	↔
Beauce-Sartigan Bélanger	Saint-Évariste-de-Forsyth (avec deux autres municipalités pour la communauté locale)		10	200	5,0		**20**	**160**	**12,5**			10	7,5	↑
Beauce-Sartigan Bélanger	La Guadeloupe (avec deux autres municipalités pour la communauté locale)		100	520	19,2		**80**	**470**	**17,0**			-20	-2,2	↓
Beauce-Sartigan Bélanger	Saint-Honoré-de-Shenley		90	470	19,1		**70**	**420**	**16,7**			-20	-2,5	↓
Beauce-Sartigan Bélanger	Saint-Martin		120	730	16,4		**130**	**730**	**17,8**			10	1,4	↑
Beauce-Sartigan Bélanger	Beauce-Sartigan Bélanger		530	3 020	17,5		**520**	**2 900**	**17,9**			-10	0,4	↑
Beauce-Sartigan Sartigan		Station-Famine (Saint-Georges)	240	1 230	19,5		**230**	**1 320**	**17,4**			-10	-2,1	↓
Beauce-Sartigan Sartigan		Aubert-Gallion (Saint-Georges)	90	440	20,5		**80**	**490**	**16,3**			-10	-4,1	↓
Beauce-Sartigan Sartigan		Saint-Jean-de-la-Lande (Saint-Georges)	40	270	14,8		**50**	**300**	**16,7**			10	1,9	↑
Beauce-Sartigan Sartigan		Pozer (Saint-Georges)/Lac-Poulin	120	590	20,3		**130**	**700**	**18,6**			10	-1,8	↓
Beauce-Sartigan Sartigan	Lac-Poulin (avec une part d'une autre municipalité pour la communauté locale)		10	40	25,0		**10**	**50**	**20,0**			0	-5,0	↓
Beauce-Sartigan Sartigan	nt Saint-	Secteur de l'hôpital ouest (Saint-Georges)	70	590	11,9		**90**	**580**	**15,5**			20	3,7	↑

Zone	Municipalité	Communauté locale	2006				**2016**				Écart entre 2006 et 2016			
			Familles avec au moins un enfant de 0 à 5 ans	Familles totales	Familles avec au moins un enfant de 0 à 5 ans		**Familles avec au moins un enfant de 0 à 5 ans**	**Familles totales**	**Familles avec au moins un enfant de 0 à 5 ans**		Familles avec au moins un enfant de 0 à 5 ans			
			Nombre	Nombre	%		**Nombre**	**Nombre**	**%**		Nombre		Point de %	
		Parc Pomerleau/Kennebec wood (Saint-Georges)	100	470	21,3	⚑	**90**	**540**	**16,7**			-10	-4,6	↓
		Secteur de l'Église ouest (Saint-Georges)	90	510	17,6	⚑	**60**	**420**	**14,3**			-30	-3,4	↓
		Jersey Mills (Saint-Georges)	180	740	24,3	⚑	**250**	**1 090**	**22,9**	⚑		70	-1,4	↓
		Des Sittelles (Saint-Georges)	120	660	18,2	⚑	**140**	**770**	**18,2**	⚑		20	0,0	↔
		Secteur de l'école Aquarelle (Saint-Georges)	50	550	9,1		**60**	**500**	**12,0**			10	2,9	↑
		Faubourg (Saint-Georges)	70	540	13,0		**50**	**360**	**13,9**			-20	0,9	↑
		Cité étudiante (Saint-Georges)	80	480	16,7	⚑	**80**	**540**	**14,8**			0	-1,9	↓
		Secteur Club rendez-vous (Saint-Georges)	70	470	14,9		**80**	**450**	**17,8**	⚑		10	2,9	↑
		Secteur UPA (Saint-Georges)	60	270	22,2	⚑	**90**	**360**	**25,0**	⚑		30	2,8	↑
		Saint-Philibert/Butte à Mathieu (Saint-Georges)	100	600	16,7	⚑	**110**	**660**	**16,7**			10	0,0	↔
		Saint-Georges excluant Saint-Philibert et Lac-Poulin (15 communautés locales)	1 440	8 270	17,4	⚑	**1 560**	**8 930**	**17,5**			120	0,1	↑
	Saint-Philibert (avec une part d'une autre municipalité pour la communauté locale)		20	90	22,2	⚑	**20**	**110**	**18,2**	⚑		0	-4,0	↓
	Saint-Côme-Linière		170	930	18,3	⚑	**190**	**950**	**20,0**	⚑		20	1,7	↑
	Saint-Benoît-Labre		90	450	20,0	⚑	**80**	**460**	**17,4**			-10	-2,6	↓
	Saint-Éphrem-de-Beauce		120	670	17,9	⚑	**110**	**700**	**15,7**			-10	-2,2	↓
	Notre-Dame-des-Pins		40	310	12,9		**90**	**440**	**20,5**	⚑		50	7,6	↑
	Saint-Simon-les-Mines		30	150	20,0	⚑	**30**	**170**	**17,6**	⚑		0	-2,4	↓

Zone	Municipalité	Communauté locale	2006				2016				Écart entre 2006 et 2016			
			Familles avec au moins un enfant de 0 à 5 ans	Familles totales	Familles avec au moins un enfant de 0 à 5 ans		**Familles avec au moins un enfant de 0 à 5 ans**	**Familles totales**	**Familles avec au moins un enfant de 0 à 5 ans**		Familles avec au moins un enfant de 0 à 5 ans			
			Nombre	Nombre	%		**Nombre**	**Nombre**	**%**		Nombre		Point de %	
	Beauce-Sartigan	Sartigan	1 890	10 930	17,3	⚑	**2 070**	**11 800**	**17,5**	⚑		180	0,3	↑
MRC de Beauce-Sartigan			2 420	13 950	17,3	⚑	**2 590**	**14 700**	**17,6**	⚑		170	0,3	↑
Région de la Chaudière-Appalaches			17 810	114 050	15,6		**19 820**	**121 210**	**16,4**			2 010	0,7	↑
Le Québec			341 920	2 121 610	16,1		**394 890**	**2 257 560**	**17,5**			52 970	1,4	↑

Adapté de Statistique Canada, CO-2069, Recensements 2006 et 2016. Cela ne constitue pas une approbation de ce produit par Statistique Canada.

Situation en 2006 et en 2016	
⚑	Situation défavorable par rapport au Québec
⚑	Proportion supérieure à celle du Québec mais dont le sens n'est pas jugé
	Situation favorable par rapport au Québec ou proportion inférieure à celle du Québec mais dont le sens n'est pas jugé
	Situation favorable par rapport à la région **OU** à la MRC
	Situation favorable par rapport à la région **ET** à la MRC
	Situation défavorable par rapport à la région **OU** à la MRC
	Situation défavorable par rapport à la région **ET** à la MRC
	Proportion supérieure à la région **OU** à la MRC mais dont le sens n'est pas jugé
	Proportion supérieure à la région **ET** à la MRC mais dont le sens n'est pas jugé

Écart entre 2006 et 2016	
↑	Augmentation favorable entre 2006 et 2016
↓	Diminution favorable entre 2006 et 2016
↑	Augmentation défavorable entre 2006 et 2016
↓	Diminution défavorable entre 2006 et 2016
↔	Situation stable entre 2006 et 2016
↑	Augmentation entre 2006 et 2016 mais dont le sens n'est pas jugé
↓	Diminution entre 2006 et 2016 mais dont le sens n'est pas jugé
	Des écarts calculés à partir de nombres peu élevés (0 à 25), pour une des deux années exigent la prudence dans l'interprétation
	Un écart obtenu d'un nombre compris entre (-25 et 25) exige la prudence dans l'interprétation
	Des écarts calculés à partir de nombres peu élevés (0 à 25), pour une des deux années ET un écart obtenu d'un nombre compris entre (-25 et 25) exigent la prudence dans l'interprétation

Quoi retenir !

Situation actuelle (en 2016)

- Selon les communautés locales, entre 12 % et 25 % des familles ont des enfants de 0 à 5 ans.
- La moitié des communautés locales affichent une proportion de familles avec au moins un enfant de 0 à 5 ans supérieure au Québec.

Écart entre 2006 et 2016

- Environ la moitié des communautés locales ont connu une augmentation de leur proportion de familles avec enfant de 0 à 5 ans.

TABLEAU 4.48 : Familles monoparentales avec au moins un enfant de 0 à 18 ans, pour les 26 communautés locales de la MRC de Beauce-Sartigan, en 2006, en 2016 et l'écart entre 2006 et 2016

Zone	Municipalité	Communauté locale	2006				2016				Écart entre 2006 et 2016			
			Monoparentales avec au moins un enfant âgé de 0 à 18 ans	Familles avec au moins un enfant de 0 à 18 ans	Monoparentales avec au moins un enfant âgé de 0 à 18 ans		**Monoparentales avec au moins un enfant âgé de 0 à 18 ans**	**Familles avec au moins un enfant de 0 à 18 ans**	**Monoparentales avec au moins un enfant âgé de 0 à 18 ans**		Monoparentales avec au moins un enfant âgé de 0 à 18 ans			
			Nombre	Nombre	%		**Nombre**	**Nombre**	**%**		Nombre		Point de %	
Beauce-Sartigan Bélanger		Saint-René	0	70	0,0		**10**	**100**	**10,0**			10	10,0	↑
Beauce-Sartigan Bélanger		Saint-Théophile	10	90	11,1		**15**	**90**	**16,7**			5	5,6	↑
Beauce-Sartigan Bélanger		Saint-Gédéon-de-Beauce	25	320	7,8		**45**	**260**	**17,3**			20	9,5	↑
Beauce-Sartigan Bélanger		Saint-Hilaire-de-Dorset/Saint-Évariste-de-Forsyth/La Guadeloupe	80	310	25,8	🚩	**45**	**240**	**18,8**			-35	-7,1	↓
Beauce-Sartigan Bélanger		Saint-Hilaire-de-Dorset (avec deux autres municipalités pour la communauté locale)	10	20	50,0	🚩	**0**	**10**	**0,0**			-10	-50,0	↓
Beauce-Sartigan Bélanger		Saint-Évariste-de-Forsyth (avec deux autres municipalités pour la communauté locale)	15	70	21,4		**5**	**50**	**10,0**			-10	-11,4	↓
Beauce-Sartigan Bélanger		La Guadeloupe (avec deux autres municipalités pour la communauté locale)	55	230	23,9		**35**	**180**	**19,4**			-20	-4,5	↓
Beauce-Sartigan Bélanger		Saint-Honoré-de-Shenley	25	200	12,5		**25**	**180**	**13,9**			0	1,4	↑
Beauce-Sartigan Bélanger		Saint-Martin	80	330	24,2	🚩	**55**	**290**	**19,0**			-25	-5,3	↓
Beauce-Sartigan Bélanger		Beauce-Sartigan Bélanger	215	1 310	16,4		**195**	**1 160**	**16,8**			-20	0,4	↑
Beauce-Sartigan Sartigan		Station-Famine (Saint-Georges)	125	630	19,8		**110**	**570**	**19,3**			-15	-0,5	↓
Beauce-Sartigan Sartigan		Aubert-Gallion (Saint-Georges)	20	190	10,5		**45**	**200**	**22,5**			25	12,0	↑
Beauce-Sartigan Sartigan		Saint-Jean-de-la-Lande (Saint-Georges)	10	120	8,3		**20**	**120**	**16,7**			10	8,3	↑
Beauce-Sartigan Sartigan		Pozer (Saint-Georges)/Lac-Poulin	25	300	8,3		**50**	**300**	**16,7**			25	8,3	↑
Beauce-Sartigan Sartigan		Lac-Poulin (avec une part d'une autre municipalité pour la communauté locale)	0	10	0,0		**0**	**10**	**0,0**			0	0,0	↔

Zone	Municipalité	Communauté locale	2006				2016				Écart entre 2006 et 2016			
			Monoparentales avec au moins un enfant âgé de 0 à 18 ans	Familles avec au moins un enfant de 0 à 18 ans	Monoparentales avec au moins un enfant âgé de 0 à 18 ans		**Monoparentales avec au moins un enfant âgé de 0 à 18 ans**	**Familles avec au moins un enfant de 0 à 18 ans**	**Monoparentales avec au moins un enfant âgé de 0 à 18 ans**		Monoparentales avec au moins un enfant âgé de 0 à 18 ans			
			Nombre	Nombre	%		**Nombre**	**Nombre**	**%**		Nombre		Point de %	
	Saint-Georges excluant Saint-Philibert et Lac-Poulin	Secteur de l'hôpital ouest (Saint-Georges)	70	190	36,8		**65**	**210**	**31,0**			-5	-5,9	↓
		Parc Pomerleau/Kennebec wood (Saint-Georges)	70	190	36,8		**65**	**180**	**36,1**			-5	-0,7	↓
		Secteur de l'Église ouest (Saint-Georges)	65	190	34,2		**70**	**160**	**43,8**			5	9,5	↑
		Jersey Mills (Saint-Georges)	85	330	25,8		**155**	**540**	**28,7**			70	2,9	↑
		Des Sittelles (Saint-Georges)	75	310	24,2		**95**	**350**	**27,1**			20	2,9	↑
		Secteur de l'école Aquarelle (Saint-Georges)	60	200	30,0		**55**	**150**	**36,7**			-5	6,7	↑
		Faubourg (Saint-Georges)	85	180	47,2		**60**	**120**	**50,0**			-25	2,8	↑
		Cité étudiante (Saint-Georges)	65	190	34,2		**50**	**210**	**23,8**			-15	-10,4	↓
		Secteur Club rendez-vous (Saint-Georges)	40	230	17,4		**25**	**190**	**13,2**			-15	-4,2	↓
		Secteur UPA (Saint-Georges)	30	100	30,0		**60**	**170**	**35,3**			30	5,3	↑
		Saint-Philibert/Butte à Mathieu (Saint-Georges)	30	290	10,3		**50**	**270**	**18,5**			20	8,2	↑
		Saint-Georges excluant Saint-Philibert et Lac-Poulin (15 communautés locales)	850	3 570	23,8		**965**	**3 670**	**26,3**			115	2,5	↑
	Saint-Philibert (avec une part d'une autre municipalité pour la communauté locale)		10	60	16,7		**5**	**50**	**10,0**			-5	-6,7	↓
	Saint-Côme-Linière		45	440	10,2		**55**	**380**	**14,5**			10	4,2	↑
	Saint-Benoît-Labre		40	220	18,2		**30**	**180**	**16,7**			-10	-1,5	↓
	Saint-Éphrem-de-Beauce		40	350	11,4		**55**	**270**	**20,4**			15	8,9	↑
	Notre-Dame-des-Pins		30	150	20,0		**40**	**180**	**22,2**			10	2,2	↑

Zone	Municipalité	Communauté locale	2006				2016				Écart entre 2006 et 2016			
			Monoparentales avec au moins un enfant âgé de 0 à 18 ans	Familles avec au moins un enfant de 0 à 18 ans	Monoparentales avec au moins un enfant âgé de 0 à 18 ans		**Monoparentales avec au moins un enfant âgé de 0 à 18 ans**	**Familles avec au moins un enfant de 0 à 18 ans**	**Monoparentales avec au moins un enfant âgé de 0 à 18 ans**		Monoparentales avec au moins un enfant âgé de 0 à 18 ans			
			Nombre	Nombre	%		**Nombre**	**Nombre**	**%**		Nombre		Point de %	
	Saint-Simon-les-Mines		20	70	28,6	⚑	**15**	**80**	**18,8**			-5	-9,8	↓
	Beauce-Sartigan Sartigan		1 020	4 860	21,0		**1 165**	**4 810**	**24,2**			145	3,2	↑
MRC de Beauce-Sartigan			1 235	6 160	20,0		**1 360**	**5 970**	**22,8**			125	2,7	↑
Région de la Chaudière-Appalaches			9 170	47 960	19,1		**9 945**	**46 630**	**21,3**			775	2,2	↑
Le Québec			223 575	930 910	24,0		**231 035**	**921 600**	**25,1**			7 460	1,1	↑

Adapté de Statistique Canada, CO-2069, Recensements 2006 et 2016. Cela ne constitue pas une approbation de ce produit par Statistique Canada.

Situation en 2006 et en 2016	
⚑	Situation défavorable par rapport au Québec
⚑	Proportion supérieure à celle du Québec mais dont le sens n'est pas jugé
	Situation favorable par rapport au Québec ou proportion inférieure à celle du Québec mais dont le sens n'est pas jugé
	Situation favorable par rapport à la région **OU** à la MRC
	Situation favorable par rapport à la région **ET** à la MRC
	Situation défavorable par rapport à la région **OU** à la MRC
	Situation défavorable par rapport à la région **ET** à la MRC
	Proportion supérieure à la région **OU** à la MRC mais dont le sens n'est pas jugé
	Proportion supérieure à la région **ET** à la MRC mais dont le sens n'est pas jugé

Écart entre 2006 et 2016	
↑	Augmentation favorable entre 2006 et 2016
↓	Diminution favorable entre 2006 et 2016
↑	Augmentation défavorable entre 2006 et 2016
↓	Diminution défavorable entre 2006 et 2016
↔	Situation stable entre 2006 et 2016
↑	Augmentation entre 2006 et 2016 mais dont le sens n'est pas jugé
↓	Diminution entre 2006 et 2016 mais dont le sens n'est pas jugé
	Des écarts calculés à partir de nombres peu élevés (0 à 25), pour une des deux années exigent la prudence dans l'interprétation
	Un écart obtenu d'un nombre compris entre (-25 et 25) exige la prudence dans l'interprétation
	Des écarts calculés à partir de nombres peu élevés (0 à 25), pour une des deux années ET un écart obtenu d'un nombre compris entre (-25 et 25) exigent la prudence dans l'interprétation

Quoi retenir !

Situation actuelle (en 2016)

- Selon les communautés locales, entre 10 % et 50 % des familles avec enfants de 0 à 18 ans sont monoparentales.
- Huit communautés locales de Saint-Georges (31 % des communautés locales de la MRC) affichent des proportions supérieures au Québec. Les communautés locales du Faubourg et du Secteur de l'Église ouest affichent les proportions les plus élevées de la MRC.
- La zone Beauce-Sartigan Bélanger affiche une proportion plus faible que la moyenne de la MRC pour l'ensemble de ses communautés locales.

Écart entre 2006 et 2016

- Environ les deux tiers des communautés locales ont connu une augmentation de leur proportion de familles monoparentales avec enfants de 0 à 18 ans.

TABLEAU 4.49 : Familles avec trois enfants ou plus, pour les 26 communautés locales de la MRC de Beauce-Sartigan, en 2006, en 2016 et l'écart entre 2006 et 2016

Zone	Municipalité	Communauté locale	2006				2016				Écart entre 2006 et 2016			
			Familles avec 3 enfants ou plus	Total familles	Familles avec 3 enfants ou plus		**Familles avec 3 enfants ou plus**	**Total familles**	**Familles avec 3 enfants ou plus**		Familles avec 3 enfants ou plus			
			Nombre	Nombre	%		**Nombre**	**Nombre**	**%**		Nombre		Point de %	
Beauce-Sartigan Bélanger	Saint-René		25	175	14,3		**35**	**215**	**16,3**			10	2,0	↑
Beauce-Sartigan Bélanger	Saint-Théophile		25	245	10,2		**20**	**205**	**9,8**			-5	-0,4	↓
Beauce-Sartigan Bélanger	Saint-Gédéon-de-Beauce		110	660	16,7		**55**	**660**	**8,3**			-55	-8,3	↓
Beauce-Sartigan Bélanger		Saint-Hilaire-de-Dorset/Saint-Évariste-de-Forsyth/La Guadeloupe	75	740	10,1		**70**	**660**	**10,6**			-5	0,5	↑
Beauce-Sartigan Bélanger	Saint-Hilaire-de-Dorset (avec deux autres municipalités pour la communauté locale)		0	35	0,0		**0**	**30**	**0,0**			0	0,0	↔
Beauce-Sartigan Bélanger	Saint-Évariste-de-Forsyth (avec deux autres municipalités pour la communauté locale)		35	190	18,4		**20**	**160**	**12,5**			-15	-5,9	↓
Beauce-Sartigan Bélanger	La Guadeloupe (avec deux autres municipalités pour la communauté locale)		45	520	8,7		**50**	**470**	**10,6**			5	2,0	↑
Beauce-Sartigan Bélanger	Saint-Honoré-de-Shenley		70	465	15,1		**60**	**420**	**14,3**			-10	-0,8	↓
Beauce-Sartigan Bélanger	Saint-Martin		75	725	10,3		**55**	**730**	**7,5**			-20	-2,8	↓
Beauce-Sartigan Bélanger	Beauce-Sartigan Bélanger		355	3 015	11,8		**290**	**2 900**	**10,0**			-65	-1,8	↓
Beauce-Sartigan Sartigan		Station-Famine (Saint-Georges)	105	1 240	8,5		**130**	**1 320**	**9,8**			25	1,4	↑
Beauce-Sartigan Sartigan		Aubert-Gallion (Saint-Georges)	55	440	12,5		**45**	**495**	**9,1**			-10	-3,4	↓
Beauce-Sartigan Sartigan		Saint-Jean-de-la-Lande (Saint-Georges)	65	270	24,1		**35**	**295**	**11,9**			-30	-12,2	↓
Beauce-Sartigan Sartigan		Pozer (Saint-Georges)/Lac-Poulin	90	590	15,3		**75**	**700**	**10,7**			-15	-4,5	↓
Beauce-Sartigan Sartigan	Lac-Poulin (avec une part d'une autre municipalité pour la communauté locale)		0	45	0,0		**0**	**50**	**0,0**			0	0,0	↔
Beauce-Sartigan Sartigan	Saint-	Secteur de l'hôpital ouest (Saint-Georges)	45	590	7,6		**55**	**580**	**9,5**			10	1,9	↑

Zone	Municipalité	Communauté locale	2006				**2016**				Écart entre 2006 et 2016			
			Familles avec 3 enfants ou plus	Total familles	Familles avec 3 enfants ou plus		**Familles avec 3 enfants ou plus**	**Total familles**	**Familles avec 3 enfants ou plus**		Familles avec 3 enfants ou plus			
			Nombre	Nombre	%		**Nombre**	**Nombre**	**%**		Nombre		Point de %	
		Parc Pomerleau/Kennebec wood (Saint-Georges)	40	470	8,5		**35**	**530**	**6,6**			-5	-1,9	↓
		Secteur de l'Église ouest (Saint-Georges)	35	510	6,9		**30**	**425**	**7,1**			-5	0,2	↑
		Jersey Mills (Saint-Georges)	65	745	8,7		**95**	**1 090**	**8,7**			30	0,0	↔
		Des Sittelles (Saint-Georges)	80	655	12,2	⚑	**90**	**775**	**11,6**	⚑		10	-0,6	↓
		Secteur de l'école Aquarelle (Saint-Georges)	35	555	6,3		**25**	**500**	**5,0**			-10	-1,3	↓
		Faubourg (Saint-Georges)	35	540	6,5		**15**	**355**	**4,2**			-20	-2,3	↓
		Cité étudiante (Saint-Georges)	50	480	10,4	⚑	**65**	**535**	**12,1**	⚑		15	1,7	↑
		Secteur Club rendez-vous (Saint-Georges)	35	470	7,4		**45**	**445**	**10,1**	⚑		10	2,7	↑
		Secteur UPA (Saint-Georges)	15	270	5,6		**25**	**370**	**6,8**			10	1,2	↑
		Saint-Philibert/Butte à Mathieu (Saint-Georges)	80	600	13,3	⚑	**70**	**665**	**10,5**	⚑		-10	-2,8	↓
		Saint-Georges excluant Saint-Philibert et Lac-Poulin (15 communautés locales)	820	8 275	9,9	⚑	**800**	**8 925**	**9,0**	⚑		-20	-0,9	↓
	Saint-Philibert (avec une part d'une autre municipalité pour la communauté locale)		20	95	21,1	⚑	**15**	**110**	**13,6**	⚑		-5	-7,4	↓
	Saint-Côme-Linière		100	940	10,6	⚑	**110**	**955**	**11,5**	⚑		10	0,9	↑
	Saint-Benoît-Labre		65	440	14,8	⚑	**55**	**455**	**12,1**	⚑		-10	-2,7	↓
	Saint-Éphrem-de-Beauce		130	675	19,3	⚑	**80**	**690**	**11,6**	⚑		-50	-7,7	↓
	Notre-Dame-des-Pins		25	305	8,2		**40**	**445**	**9,0**	⚑		15	0,8	↑
	Saint-Simon-les-Mines		10	155	6,5		**20**	**170**	**11,8**	⚑		10	5,3	↑

Zone	Municipalité	Communauté locale	2006				**2016**				Écart entre 2006 et 2016			
			Familles avec 3 enfants ou plus	Total familles	Familles avec 3 enfants ou plus		**Familles avec 3 enfants ou plus**	**Total familles**	**Familles avec 3 enfants ou plus**		Familles avec 3 enfants ou plus			
			Nombre	Nombre	%		**Nombre**	**Nombre**	**%**		Nombre		Point de %	
	Beauce-Sartigan Sartigan		1 185	10 925	10,8		**1 120**	**11 800**	**9,5**			-65	-1,4	↓
MRC de Beauce-Sartigan			1 530	13 945	11,0		**1 415**	**14 695**	**9,6**			-115	-1,3	↓
Région de la Chaudière-Appalaches			10 610	114 060	9,3		**10 725**	**121 205**	**8,8**			115	-0,5	↓
Le Québec			185 495	2 121 615	8,7		**201 420**	**2 257 560**	**8,9**			15 925	0,2	↑

Adapté de Statistique Canada, CO-2069, Recensements 2006 et 2016. Cela ne constitue pas une approbation de ce produit par Statistique Canada.

Situation en 2006 et en 2016	
	Situation défavorable par rapport au Québec
	Proportion supérieure à celle du Québec mais dont le sens n'est pas jugé
	Situation favorable par rapport au Québec ou proportion inférieure à celle du Québec mais dont le sens n'est pas jugé
	Situation favorable par rapport à la région **OU** à la MRC
	Situation favorable par rapport à la région **ET** à la MRC
	Situation défavorable par rapport à la région **OU** à la MRC
	Situation défavorable par rapport à la région **ET** à la MRC
	Proportion supérieure à la région **OU** à la MRC mais dont le sens n'est pas jugé
	Proportion supérieure à la région **ET** à la MRC mais dont le sens n'est pas jugé

Écart entre 2006 et 2016	
↑	Augmentation favorable entre 2006 et 2016
↓	Diminution favorable entre 2006 et 2016
↑	Augmentation défavorable entre 2006 et 2016
↓	Diminution défavorable entre 2006 et 2016
↔	Situation stable entre 2006 et 2016
↑	Augmentation entre 2006 et 2016 mais dont le sens n'est pas jugé
↓	Diminution entre 2006 et 2016 mais dont le sens n'est pas jugé
	Des écarts calculés à partir de nombres peu élevés (0 à 25), pour une des deux années exigent la prudence dans l'interprétation
	Un écart obtenu d'un nombre compris entre (-25 et 25) exige la prudence dans l'interprétation
	Des écarts calculés à partir de nombres peu élevés (0 à 25), pour une des deux années ET un écart obtenu d'un nombre compris entre (-25 et 25) exigent la prudence dans l'interprétation

Quoi retenir !

Situation actuelle (en 2016)

- Selon les communautés locales, entre 4 % et 16 % des familles se composent de 3 enfants ou plus.
- Environ les deux tiers des communautés locales affichent une proportion se situant au-dessus de celle du Québec.

Écart entre 2006 et 2016

- Environ la moitié des communautés locales ont connu une légère diminution de leur proportion de familles avec 3 enfants ou plus.

TABLEAU 4.50 : Familles selon le type (monoparentales, intactes, recomposées), pour les 26 communautés locales de la MRC de Beauce-Sartigan, pour 2016

Zone	Municipalité	Communauté locale	Familles intactes avec enfants		Familles recomposées avec enfants		Familles monoparentales		Familles monoparentales ou recomposées		Total familles avec enfants	
			Nombre	%	Nombre	%	Nombre	%	Nombre	%	Nombre	%
Beauce-Sartigan Bélanger	Saint-René		85	70,8	20	16,7	15	12,5	35	29,2	120	100,0
Beauce-Sartigan Bélanger	Saint-Théophile		80	66,7	15	12,5	25	20,8	40	33,3	120	100,0
Beauce-Sartigan Bélanger	Saint-Gédéon-de-Beauce		240	65,8	35	9,6	90	24,7	125	34,2	365	100,0
Beauce-Sartigan Bélanger		Saint-Hilaire-de-Dorset/Saint-Évariste-de-Forsyth/La Guadeloupe	225	65,2	40	11,6	80	23,2	120	34,8	345	100,0
Beauce-Sartigan Bélanger	Saint-Hilaire-de-Dorset (avec deux autres municipalités pour la communauté locale)		10	100,0	0	0,0	0	0,0	0	0,0	10	100,0
Beauce-Sartigan Bélanger	Saint-Évariste-de-Forsyth (avec deux autres municipalités pour la communauté locale)		60	70,6	10	11,8	15	17,6	25	29,4	85	100,0
Beauce-Sartigan Bélanger	La Guadeloupe (avec deux autres municipalités pour la communauté locale)		160	64,0	30	12,0	60	24,0	90	36,0	250	100,0
Beauce-Sartigan Bélanger	Saint-Honoré-de-Shenley		165	71,7	30	13,0	35	15,2	65	28,3	230	100,0
Beauce-Sartigan Bélanger	Saint-Martin		250	64,9	40	10,4	95	24,7	135	35,1	385	100,0
Beauce-Sartigan Bélanger	Beauce-Sartigan Bélanger		1 045	66,6	180	11,5	345	22,0	525	33,4	1 570	100,0
Beauce-Sartigan Sartigan		Station-Famine (Saint-Georges)	490	65,8	90	12,1	165	22,1	255	34,2	745	100,0
Beauce-Sartigan Sartigan		Aubert-Gallion (Saint-Georges)	165	63,5	30	11,5	65	25,0	95	36,5	260	100,0
Beauce-Sartigan Sartigan		Saint-Jean-de-la-Lande (Saint-Georges)	115	69,7	20	12,1	30	18,2	50	30,3	165	100,0
Beauce-Sartigan Sartigan		Pozer (Saint-Georges)/Lac-Poulin	280	70,0	45	11,3	75	18,8	120	30,0	400	100,0
Beauce-Sartigan Sartigan	Lac-Poulin (avec une part d'une autre municipalité pour la communauté locale)		10	50,0	5	25,0	5	25,0	10	50,0	20	100,0
Beauce-Sartigan Sartigan	Saint-Georges excluant	Secteur de l'hôpital ouest (Saint-Georges)	150	50,8	40	13,6	105	35,6	145	49,2	295	100,0
Beauce-Sartigan Sartigan	Saint-Georges excluant	Parc Pomerleau/Kennebec wood (Saint-Georges)	135	50,9	25	9,4	105	39,6	130	49,1	265	100,0

Zone	Municipalité	Communauté locale	Familles intactes avec enfants		Familles recomposées avec enfants		Familles monoparentales		Familles monoparentales ou recomposées		Total familles avec enfants	
			Nombre	%	Nombre	%	Nombre	%	Nombre	%	Nombre	%
		Secteur de l'Église ouest (Saint-Georges)	90	38,3	30	12,8	115	48,9	145	61,7	235	100,0
		Jersey Mills (Saint-Georges)	375	58,6	70	10,9	195	30,5	265	41,4	640	100,0
		Des Sittelles (Saint-Georges)	265	60,9	50	11,5	120	27,6	170	39,1	435	100,0
		Secteur de l'école Aquarelle (Saint-Georges)	110	51,2	25	11,6	80	37,2	105	48,8	215	100,0
		Faubourg (Saint-Georges)	60	30,8	20	10,3	115	59,0	135	69,2	195	100,0
		Cité étudiante (Saint-Georges)	165	55,9	40	13,6	90	30,5	130	44,1	295	100,0
		Secteur Club rendez-vous (Saint-Georges)	190	69,1	35	12,7	50	18,2	85	30,9	275	100,0
		Secteur UPA (Saint-Georges)	105	48,8	25	11,6	85	39,5	110	51,2	215	100,0
		Saint-Philibert/Butte à Mathieu (Saint-Georges)	250	70,4	35	9,9	70	19,7	105	29,6	355	100,0
		Saint-Georges excluant Saint-Philibert et Lac-Poulin (15 communautés locales)	2 860	58,7	550	11,3	1 460	30,0	2 010	41,3	4 870	100,0
	Saint-Philibert (avec une part d'une autre municipalité pour la communauté locale)		50	71,4	10	14,3	10	14,3	20	28,6	70	100,0
	Saint-Côme-Linière		360	71,3	55	10,9	90	17,8	145	28,7	505	100,0
	Saint-Benoît-Labre		185	68,5	30	11,1	55	20,4	85	31,5	270	100,0
	Saint-Éphrem-de-Beauce		270	66,7	35	8,6	100	24,7	135	33,3	405	100,0
	Notre-Dame-des-Pins		145	64,4	25	11,1	55	24,4	80	35,6	225	100,0
	Saint-Simon-les-Mines		60	57,1	20	19,0	25	23,8	45	42,9	105	100,0
	Beauce-Sartigan Sartigan		3 930	61,0	715	11,1	1 795	27,9	2 510	39,0	6 440	100,0

Zone	Municipalité	Communauté locale	Familles intactes avec enfants		Familles recomposées avec enfants			Familles monoparentales			Familles monoparentales ou recomposées			Total familles avec enfants	
			Nombre	%	Nombre	%		Nombre	%		Nombre	%		Nombre	%
MRC de Beauce-Sartigan			4 975	62,2	890	11,1		2 135	26,7		3 025	37,8		8 000	100,0
Région de la Chaudière-Appalaches			40 555	63,6	7 205	11,3	🚩	16 020	25,1		23 225	36,4		63 780	100,0
Le Québec			764 025	59,4	143 810	11,2		379 465	29,5		523 275	40,6		1 287 300	100,0

Adapté de Statistique Canada, CO-2069, Recensement 2016. Cela ne constitue pas une approbation de ce produit par Statistique Canada.

Situation en 2016	
🚩	Situation défavorable par rapport au Québec
🚩	Proportion supérieure à celle du Québec mais dont le sens n'est pas jugé
	Situation favorable par rapport au Québec ou proportion inférieure à celle du Québec mais dont le sens n'est pas jugé
	Situation favorable par rapport à la région **OU** à la MRC
	Situation favorable par rapport à la région **ET** à la MRC
	Situation défavorable par rapport à la région **OU** à la MRC
	Situation défavorable par rapport à la région **ET** à la MRC
	Proportion supérieure à la région **OU** à la MRC mais dont le sens n'est pas jugé
	Proportion supérieure à la région **ET** à la MRC mais dont le sens n'est pas jugé
	Des nombres peu élevés (0 à 25) exige la prudence dans l'interprétation

Quoi retenir !

Situation actuelle (en 2016)

- En moyenne, dans la MRC, environ 11 % des familles sont recomposées et 27 % sont monoparentales, pour un total de 38 % des familles.
- Les proportions de familles monoparentales ou recomposées varient de 28 % à 69 % selon les communautés locales.
- Des proportions de familles monoparentales ou recomposées plus élevées que la moyenne du Québec sont observées dans huit communautés locales de Ville de Saint-Georges ainsi qu'à Saint-Simon-les-Mines.
- La zone Bélanger affiche des proportions inférieures à la région pour l'ensemble de ses communautés locales.

TABLEAU 4.51 : Ménages propriétaires, pour les 26 communautés locales de la MRC de Beauce-Sartigan, en 2006, en 2016 et l'écart entre 2006 et 2016

Zone	Municipalité	Communauté locale	2006				2016				Écart entre 2006 et 2016			
			Logements privés occupés par le propriétaire	Logements privés non agricoles hors réserve occupés par des résidents habituels	Logements occupés par le propriétaire		**Logements privés occupés par le propriétaire**	**Logements privés non agricoles hors réserve occupés par des résidents habituels**	**Logements occupés par le propriétaire**		Logements occupés par le propriétaire			
			Nombre	Nombre	%		**Nombre**	**Nombre**	**%**		Nombre		Point de %	
Beauce-Sartigan Bélanger	Saint-René		195	240	81,3		**295**	**320**	**92,2**			100	10,9	↑
Beauce-Sartigan Bélanger	Saint-Théophile		295	305	96,7		**265**	**300**	**88,3**			-30	-8,4	↓
Beauce-Sartigan Bélanger	Saint-Gédéon-de-Beauce		700	825	84,8		**760**	**880**	**86,4**			60	1,5	↑
Beauce-Sartigan Bélanger		Saint-Hilaire-de-Dorset/Saint-Évariste-de-Forsyth/La Guadeloupe	750	980	76,5		**705**	**1 010**	**69,8**			-45	-6,7	↓
Beauce-Sartigan Bélanger	Saint-Hilaire-de-Dorset (avec deux autres municipalités pour la communauté locale)		30	30	100,0		**30**	**30**	**100,0**			0	0,0	↔
Beauce-Sartigan Bélanger	Saint-Évariste-de-Forsyth (avec deux autres municipalités pour la communauté locale)		200	230	87,0		**180**	**245**	**73,5**			-20	-13,5	↓
Beauce-Sartigan Bélanger	La Guadeloupe (avec deux autres municipalités pour la communauté locale)		520	720	72,2		**495**	**740**	**66,9**			-25	-5,3	↓
Beauce-Sartigan Bélanger	Saint-Honoré-de-Shenley		485	595	81,5		**510**	**575**	**88,7**			25	7,2	↑
Beauce-Sartigan Bélanger	Saint-Martin		800	1 035	77,3		**850**	**1 110**	**76,6**			50	-0,7	↓
Beauce-Sartigan Bélanger	Beauce-Sartigan Bélanger		3 220	3 980	80,9		**3 380**	**4 195**	**80,6**			160	-0,3	↓
Beauce-Sartigan Sartigan		Station-Famine (Saint-Georges)	1 240	1 635	75,8		**1 535**	**1 970**	**77,9**			295	2,1	↑
Beauce-Sartigan Sartigan		Aubert-Gallion (Saint-Georges)	485	595	81,5		**585**	**705**	**83,0**			100	1,5	↑
Beauce-Sartigan Sartigan		Saint-Jean-de-la-Lande (Saint-Georges)	285	360	79,2		**315**	**380**	**82,9**			30	3,7	↑
Beauce-Sartigan Sartigan		Pozer (Saint-Georges)/Lac-Poulin	600	715	83,9		**740**	**890**	**83,1**			140	-0,8	↓
Beauce-Sartigan Sartigan	Lac-Poulin (avec une part d'une autre municipalité pour la communauté locale)		55	55	100,0		**80**	**85**	**94,1**			25	-5,9	↓
Beauce-Sartigan Sartigan		Secteur de l'hôpital ouest (Saint-Georges)	570	960	59,4		**640**	**1 020**	**62,7**			70	3,4	↑

Zone	Municipalité	Communauté locale	2006				2016				Écart entre 2006 et 2016			
			Logements privés occupés par le propriétaire	Logements privés non agricoles hors réserve occupés par des résidents habituels	Logements occupés par le propriétaire		**Logements privés occupés par le propriétaire**	**Logements privés non agricoles hors réserve occupés par des résidents habituels**	**Logements occupés par le propriétaire**		Logements occupés par le propriétaire			
			Nombre	Nombre	%		**Nombre**	**Nombre**	**%**		Nombre		Point de %	
		Parc Pomerleau/Kennebec wood (Saint-Georges)	325	665	48,9		**475**	**930**	**51,1**			150	2,2	↑
		Secteur de l'Église ouest (Saint-Georges)	400	950	42,1		**405**	**925**	**43,8**			5	1,7	↑
		Jersey Mills (Saint-Georges)	690	1 095	63,0		**1 090**	**1 580**	**69,0**			400	6,0	↑
		Des Sittelles (Saint-Georges)	745	945	78,8		**915**	**1 160**	**78,9**			170	0,0	↑
		Secteur de l'école Aquarelle (Saint-Georges)	545	860	63,4		**585**	**845**	**69,2**			40	5,9	↑
		Faubourg (Saint-Georges)	390	1 350	28,9		**255**	**1 120**	**22,8**			-135	-6,1	↓
		Cité étudiante (Saint-Georges)	490	870	56,3		**525**	**945**	**55,6**			35	-0,8	↓
		Secteur Club rendez-vous (Saint-Georges)	480	520	92,3		**485**	**565**	**85,8**			5	-6,5	↓
		Secteur UPA (Saint-Georges)	145	430	33,7		**250**	**660**	**37,9**			105	4,2	↑
		Saint-Philibert/Butte à Mathieu (Saint-Georges)	605	960	63,0		**685**	**1 125**	**60,9**			80	-2,1	↓
		Saint-Georges excluant Saint-Philibert et Lac-Poulin (15 communautés locales)	7 835	12 725	61,6		**9 280**	**14 595**	**63,6**			1 445	2,0	↑
	Saint-Philibert (avec une part d'une autre municipalité pour la communauté locale)		115	125	92,0		**135**	**145**	**93,1**			20	1,1	↑
	Saint-Côme-Linière		1 025	1 305	78,5		**1 105**	**1 345**	**82,2**			80	3,6	↑
	Saint-Benoît-Labre		485	600	80,8		**565**	**675**	**83,7**			80	2,9	↑
	Saint-Éphrem-de-Beauce		750	900	83,3		**750**	**960**	**78,1**			0	-5,2	↓
	Notre-Dame-des-Pins		335	410	81,7		**455**	**635**	**71,7**			120	-10,1	↓
	Saint-Simon-les-Mines		170	185	91,9		**210**	**225**	**93,3**			40	1,4	↑

Zone	Municipalité	Communauté locale	2006				2016				Écart entre 2006 et 2016			
			Logements privés occupés par le propriétaire	Logements privés non agricoles hors réserve occupés par des résidents habituels	Logements occupés par le propriétaire		**Logements privés occupés par le propriétaire**	**Logements privés non agricoles hors réserve occupés par des résidents habituels**	**Logements occupés par le propriétaire**		Logements occupés par le propriétaire			
			Nombre	Nombre	%		**Nombre**	**Nombre**	**%**		Nombre		Point de %	
	Beauce-Sartigan	Sartigan	10 785	16 310	66,1		**12 580**	**18 670**	**67,4**			1 795	1,3	↑
MRC de Beauce-Sartigan			14 005	20 290	69,0		**15 960**	**22 865**	**69,8**			1 955	0,8	↑
Région de la Chaudière-Appalaches			116 675	159 240	73,3		**132 885**	**180 845**	**73,5**			16 210	0,2	↑
Le Québec			1 902 780	3 167 795	60,1		**2 163 735**	**3 525 750**	**61,4**			260 955	1,3	↑

Adapté de Statistique Canada, CO-2069, Recensements 2006 et 2016. Cela ne constitue pas une approbation de ce produit par Statistique Canada.

Situation en 2006 et en 2016	
	Situation défavorable par rapport au Québec
	Proportion supérieure à celle du Québec mais dont le sens n'est pas jugé
	Situation favorable par rapport au Québec ou proportion inférieure à celle du Québec mais dont le sens n'est pas jugé
	Situation favorable par rapport à la région **OU** à la MRC
	Situation favorable par rapport à la région **ET** à la MRC
	Situation défavorable par rapport à la région **OU** à la MRC
	Situation défavorable par rapport à la région **ET** à la MRC
	Proportion supérieure à la région **OU** à la MRC mais dont le sens n'est pas jugé
	Proportion supérieure à la région **ET** à la MRC mais dont le sens n'est pas jugé

Écart entre 2006 et 2016	
↑	Augmentation favorable entre 2006 et 2016
↓	Diminution favorable entre 2006 et 2016
↑	Augmentation défavorable entre 2006 et 2016
↓	Diminution défavorable entre 2006 et 2016
↔	Situation stable entre 2006 et 2016
↑	Augmentation entre 2006 et 2016 mais dont le sens n'est pas jugé
↓	Diminution entre 2006 et 2016 mais dont le sens n'est pas jugé
	Des écarts calculés à partir de nombres peu élevés (0 à 25), pour une des deux années exigent la prudence dans l'interprétation
	Un écart obtenu d'un nombre compris entre (-25 et 25) exige la prudence dans l'interprétation
	Des écarts calculés à partir de nombres peu élevés (0 à 25), pour une des deux années ET un écart obtenu d'un nombre compris entre (-25 et 25) exigent la prudence dans l'interprétation

Quoi retenir !

Situation actuelle (en 2016)

- Entre 23 % et 93 % des logements sont occupés par des propriétaires.
- Six communautés locales de la Ville de Saint-Georges affichent une proportion plus faible que le Québec de logements occupés par le propriétaire.
- La communauté locale du Faubourg affiche la proportion la plus faible de la MRC.

Écart entre 2006 et 2016

- Environ 60 % des communautés locales ont connu une augmentation de leur proportion de ménages propriétaires.
- Les communautés locales de Faubourg (Saint-Georges) et de Notre-Dame-des-Pins ont toutefois connu une diminution assez marquée de leur proportion de ménages propriétaires.

TABLEAU 4.52 : Ménages locataires, pour les 26 communautés locales de la MRC de Beauce-Sartigan, en 2006, en 2016 et l'écart entre 2006 et 2016

Zone	Municipalité	Communauté locale	2006				**2016**				Écart entre 2006 et 2016			
			Ménages locataires	Total logements privés occupés	Ménages locataires		**Ménages locataires**	**Total logements privés occupés**	**Ménages locataires**		Ménages locataires			
			Nombre	Nombre	%		**Nombre**	**Nombre**	**%**		Nombre		Point de %	
Beauce-Sartigan Bélanger	Saint-René		50	240	20,8		**30**	**320**	**9,4**			-20	-11,5	↓
Beauce-Sartigan Bélanger	Saint-Théophile		10	305	3,3		**35**	**300**	**11,7**			25	8,4	↑
Beauce-Sartigan Bélanger	Saint-Gédéon-de-Beauce		125	825	15,2		**120**	**880**	**13,6**			-5	-1,5	↓
Beauce-Sartigan Bélanger		Saint-Hilaire-de-Dorset/Saint-Évariste-de-Forsyth/La Guadeloupe	225	980	23,0		**305**	**1 010**	**30,2**			80	7,2	↑
Beauce-Sartigan Bélanger	Saint-Hilaire-de-Dorset (avec deux autres municipalités pour la communauté locale)		0	30	0,0		**0**	**30**	**0,0**			0	0,0	↔
Beauce-Sartigan Bélanger	Saint-Évariste-de-Forsyth (avec deux autres municipalités pour la communauté locale)		30	230	13,0		**65**	**245**	**26,5**			35	13,5	↑
Beauce-Sartigan Bélanger	La Guadeloupe (avec deux autres municipalités pour la communauté locale)		200	720	27,8		**245**	**740**	**33,1**			45	5,3	↑
Beauce-Sartigan Bélanger	Saint-Honoré-de-Shenley		110	595	18,5		**70**	**575**	**12,2**			-40	-6,3	↓
Beauce-Sartigan Bélanger	Saint-Martin		235	1 035	22,7		**255**	**1 110**	**23,0**			20	0,3	↑
Beauce-Sartigan Bélanger	Beauce-Sartigan Bélanger		755	3 980	19,0		**815**	**4 195**	**19,4**			60	0,5	↑
Beauce-Sartigan Sartigan		Station-Famine (Saint-Georges)	390	1 635	23,9		**435**	**1 970**	**22,1**			45	-1,8	↓
Beauce-Sartigan Sartigan		Aubert-Gallion (Saint-Georges)	110	595	18,5		**120**	**705**	**17,0**			10	-1,5	↓
Beauce-Sartigan Sartigan		Saint-Jean-de-la-Lande (Saint-Georges)	75	360	20,8		**65**	**380**	**17,1**			-10	-3,7	↓
Beauce-Sartigan Sartigan		Pozer (Saint-Georges)/Lac-Poulin	110	715	15,4		**150**	**890**	**16,9**			40	1,5	↑
Beauce-Sartigan Sartigan	Lac-Poulin (avec une part d'une autre municipalité pour la communauté locale)		0	55	0,0		**0**	**85**	**0,0**			0	0,0	↔
Beauce-Sartigan Sartigan		Secteur de l'hôpital ouest (Saint-Georges)	385	960	40,1		**385**	**1 020**	**37,7**			0	-2,4	↓

Zone	Municipalité	Communauté locale	2006				**2016**				Écart entre 2006 et 2016			
			Ménages locataires	Total logements privés occupés	Ménages locataires		**Ménages locataires**	**Total logements privés occupés**	**Ménages locataires**		Ménages locataires			
			Nombre	Nombre	%		**Nombre**	**Nombre**	**%**		Nombre		Point de %	
		Parc Pomerleau/Kennebec wood (Saint-Georges)	335	665	50,4	⚑	**450**	**930**	**48,4**	⚑		115	-2,0	↓
		Secteur de l'Église ouest (Saint-Georges)	545	950	57,4	⚑	**520**	**925**	**56,2**	⚑		-25	-1,2	↓
		Jersey Mills (Saint-Georges)	400	1 095	36,5		**490**	**1 580**	**31,0**			90	-5,5	↓
		Des Sittelles (Saint-Georges)	205	945	21,7		**245**	**1 160**	**21,1**			40	-0,6	↓
		Secteur de l'école Aquarelle (Saint-Georges)	310	860	36,0		**260**	**845**	**30,8**			-50	-5,3	↓
		Faubourg (Saint-Georges)	965	1 350	71,5	⚑	**860**	**1 120**	**76,8**	⚑		-105	5,3	↑
		Cité étudiante (Saint-Georges)	375	870	43,1	⚑	**420**	**945**	**44,4**	⚑		45	1,3	↑
		Secteur Club rendez-vous (Saint-Georges)	45	520	8,7		**80**	**565**	**14,2**			35	5,5	↑
		Secteur UPA (Saint-Georges)	290	430	67,4	⚑	**405**	**660**	**61,4**	⚑		115	-6,1	↓
		Saint-Philibert/Butte à Mathieu (Saint-Georges)	355	960	37,0		**440**	**1 125**	**39,1**	⚑		85	2,1	↑
		Saint-Georges excluant Saint-Philibert et Lac-Poulin (15 communautés locales)	4 890	12 725	38,4		**5 315**	**14 595**	**36,4**			425	-2,0	↓
	Saint-Philibert (avec une part d'une autre municipalité pour la communauté locale)		10	125	8,0		**15**	**145**	**10,3**			5	2,3	↑
	Saint-Côme-Linière		275	1 305	21,1		**240**	**1 345**	**17,8**			-35	-3,2	↓
	Saint-Benoît-Labre		110	600	18,3		**110**	**675**	**16,3**			0	-2,0	↓
	Saint-Éphrem-de-Beauce		150	900	16,7		**210**	**960**	**21,9**			60	5,2	↑
	Notre-Dame-des-Pins		70	410	17,1		**180**	**635**	**28,3**			110	11,3	↑
	Saint-Simon-les-Mines		15	185	8,1		**15**	**225**	**6,7**			0	-1,4	↓

Zone	Municipalité	Communauté locale	2006				2016				Écart entre 2006 et 2016			
			Ménages locataires	Total logements privés occupés	Ménages locataires		**Ménages locataires**	**Total logements privés occupés**	**Ménages locataires**		Ménages locataires			
			Nombre	Nombre	%		**Nombre**	**Nombre**	**%**		Nombre		Point de %	
	Beauce-Sartigan	Sartigan	5 525	16 310	33,9		**6 090**	**18 670**	**32,6**		565		-1,3	↓
MRC de Beauce-Sartigan			6 285	20 290	31,0		**6 905**	**22 865**	**30,2**		620		-0,8	↓
Région de la Chaudière-Appalaches			42 565	159 240	26,7		**47 955**	**180 845**	**26,5**		5 390		-0,2	↓
Le Québec			1 265 015	3 167 795	39,9		**1 362 010**	**3 525 750**	**38,6**		96 995		-1,3	↓

Adapté de Statistique Canada, CO-2069, Recensements 2006 et 2016. Cela ne constitue pas une approbation de ce produit par Statistique Canada.

Situation en 2006 et en 2016	
	Situation défavorable par rapport au Québec
	Proportion supérieure à celle du Québec mais dont le sens n'est pas jugé
	Situation favorable par rapport au Québec ou proportion inférieure à celle du Québec mais dont le sens n'est pas jugé
	Situation favorable par rapport à la région **OU** à la MRC
	Situation favorable par rapport à la région **ET** à la MRC
	Situation défavorable par rapport à la région **OU** à la MRC
	Situation défavorable par rapport à la région **ET** à la MRC
	Proportion supérieure à la région **OU** à la MRC mais dont le sens n'est pas jugé
	Proportion supérieure à la région **ET** à la MRC mais dont le sens n'est pas jugé

Écart entre 2006 et 2016	
↑	Augmentation favorable entre 2006 et 2016
↓	Diminution favorable entre 2006 et 2016
↑	Augmentation défavorable entre 2006 et 2016
↓	Diminution défavorable entre 2006 et 2016
↔	Situation stable entre 2006 et 2016
↑	Augmentation entre 2006 et 2016 mais dont le sens n'est pas jugé
↓	Diminution entre 2006 et 2016 mais dont le sens n'est pas jugé
	Des écarts calculés à partir de nombres peu élevés (0 à 25), pour une des deux années exigent la prudence dans l'interprétation
	Un écart obtenu d'un nombre compris entre (-25 et 25) exige la prudence dans l'interprétation
	Des écarts calculés à partir de nombres peu élevés (0 à 25), pour une des deux années ET un écart obtenu d'un nombre compris entre (-25 et 25) exigent la prudence dans l'interprétation

Quoi retenir !

Situation actuelle (en 2016)

- Les proportions de ménages sont locataires varient entre 7 % et 77 % selon les communautés locales.
- Six communautés locales de la Ville de Saint-Georges affichent une proportion plus élevée que le Québec de logements occupés par le locataire.
- La communauté locale de Faubourg (Saint-Georges) affiche la proportion la plus élevée de la MRC.

Écart entre 2006 et 2016

- Environ 60 % des communautés locales ont connu une diminution de leur proportion de ménages locataires.

TABLEAU 4.53 : Logements nécessitant des réparations majeures, pour les 26 communautés locales de la MRC de Beauce-Sartigan, en 2006, en 2016 et l'écart entre 2006 et 2016

Zone	Municipalité	Communauté locale	2006				**2016**				Écart entre 2006 et 2016		
			Réparations majeures requises	Total - Logements privés occupés	Réparations majeures requises		**Réparations majeures requises**	**Total - Logements privés occupés**	**Réparations majeures requises**		Réparations majeures requises		
			Nombre	Nombre	%		**Nombre**	**Nombre**	**%**		Nombre	Point de %	
Beauce-Sartigan Bélanger	Saint-René		20	240	8,3		**15**	**320**	**4,7**		-5	-3,6	↓
Beauce-Sartigan Bélanger	Saint-Théophile		40	310	12,9		**20**	**300**	**6,7**		-20	-6,2	↓
Beauce-Sartigan Bélanger	Saint-Gédéon-de-Beauce		40	845	4,7		**55**	**880**	**6,3**		15	1,5	↑
Beauce-Sartigan Bélanger		Saint-Hilaire-de-Dorset/Saint-Évariste-de-Forsyth/La Guadeloupe	80	1 025	7,8		**65**	**1 010**	**6,4**		-15	-1,4	↓
Beauce-Sartigan Bélanger	Saint-Hilaire-de-Dorset (avec deux autres municipalités pour la communauté locale)		30	45	66,7		**10**	**30**	**33,3**		-20	-33,3	↓
Beauce-Sartigan Bélanger	Saint-Évariste-de-Forsyth (avec deux autres municipalités pour la communauté locale)		10	260	3,8		**35**	**240**	**14,6**		25	10,7	↑
Beauce-Sartigan Bélanger	La Guadeloupe (avec deux autres municipalités pour la communauté locale)		45	720	6,3		**25**	**740**	**3,4**		-20	-2,9	↓
Beauce-Sartigan Bélanger	Saint-Honoré-de-Shenley		50	620	8,1		**30**	**575**	**5,2**		-20	-2,8	↓
Beauce-Sartigan Bélanger	Saint-Martin		45	1 035	4,3		**120**	**1 105**	**10,9**		75	6,5	↑
Beauce-Sartigan Bélanger	Beauce-Sartigan Bélanger		280	4 065	6,9		**310**	**4 195**	**7,4**		30	0,5	↑
Beauce-Sartigan Sartigan		Station-Famine (Saint-Georges)	90	1 630	5,5		**80**	**1 970**	**4,1**		-10	-1,5	↓
Beauce-Sartigan Sartigan		Aubert-Gallion (Saint-Georges)	35	595	5,9		**15**	**710**	**2,1**		-20	-3,8	↓
Beauce-Sartigan Sartigan		Saint-Jean-de-la-Lande (Saint-Georges)	30	360	8,3		**15**	**385**	**3,9**		-15	-4,4	↓
Beauce-Sartigan Sartigan		Pozer (Saint-Georges)/Lac-Poulin	10	715	1,4		**20**	**895**	**2,2**		10	0,8	↑
Beauce-Sartigan Sartigan	Lac-Poulin (avec une part d'une autre municipalité pour la communauté locale)		0	60	0,0		**0**	**85**	**0,0**		0	0,0	↔
Beauce-Sartigan Sartigan		Secteur de l'hôpital ouest (Saint-Georges)	75	960	7,8		**40**	**1 025**	**3,9**		-35	-3,9	↓

Zone	Municipalité	Communauté locale	2006				2016				Écart entre 2006 et 2016			
			Réparations majeures requises	Total - Logements privés occupés	Réparations majeures requises		**Réparations majeures requises**	**Total - Logements privés occupés**	**Réparations majeures requises**		Réparations majeures requises			
			Nombre	Nombre	%		**Nombre**	**Nombre**	**%**		Nombre	Point de %		
		Parc Pomerleau/Kennebec wood (Saint-Georges)	10	670	1,5		**10**	**930**	**1,1**		0	-0,4	↓	
		Secteur de l'Église ouest (Saint-Georges)	70	950	7,4		**70**	**925**	**7,6**	⚑	0	0,2	↑	
		Jersey Mills (Saint-Georges)	30	1 090	2,8		**40**	**1 580**	**2,5**		10	-0,2	↓	
		Des Sittelles (Saint-Georges)	35	950	3,7		**45**	**1 155**	**3,9**		10	0,2	↑	
		Secteur de l'école Aquarelle (Saint-Georges)	40	860	4,7		**40**	**845**	**4,7**		0	0,1	↑	
		Faubourg (Saint-Georges)	70	1 350	5,2		**70**	**1 115**	**6,3**		0	1,1	↑	
		Cité étudiante (Saint-Georges)	55	870	6,3		**25**	**945**	**2,6**		-30	-3,7	↓	
		Secteur Club rendez-vous (Saint-Georges)	10	540	1,9		**30**	**565**	**5,3**		20	3,5	↑	
		Secteur UPA (Saint-Georges)	20	430	4,7		**0**	**655**	**0,0**		-20	-4,7	↓	
		Saint-Philibert/Butte à Mathieu (Saint-Georges)	45	975	4,6		**65**	**1 125**	**5,8**		20	1,2	↑	
		Saint-Georges excluant Saint-Philibert et Lac-Poulin (15 communautés locales)	590	12 740	4,6		**545**	**14 595**	**3,7**		-45	-0,9	↓	
	Saint-Philibert (avec une part d'une autre municipalité pour la communauté locale)		30	140	21,4	⚑	**15**	**145**	**10,3**	⚑	-15	-11,1	↓	
	Saint-Côme-Linière		65	1 315	4,9		**95**	**1 345**	**7,1**	⚑	30	2,1	↑	
	Saint-Benoît-Labre		55	605	9,1	⚑	**45**	**675**	**6,7**	⚑	-10	-2,4	↓	
	Saint-Éphrem-de-Beauce		45	925	4,9		**45**	**960**	**4,7**		0	-0,2	↓	
	Notre-Dame-des-Pins		40	410	9,8	⚑	**15**	**635**	**2,4**		-25	-7,4	↓	
	Saint-Simon-les-Mines		10	185	5,4		**0**	**225**	**0,0**		-10	-5,4	↓	

Zone	Municipalité	Communauté locale	2006			2016			Écart entre 2006 et 2016		
			Réparations majeures requises	Total - Logements privés occupés	Réparations majeures requises	**Réparations majeures requises**	**Total - Logements privés occupés**	**Réparations majeures requises**	Réparations majeures requises		
			Nombre	Nombre	%	**Nombre**	**Nombre**	**%**	Nombre	Point de %	
	Beauce-Sartigan	Sartigan	830	16 380	5,1	**755**	**18 665**	**4,0**	-75	-1,0	↓
MRC de Beauce-Sartigan			1 115	20 445	5,5	**1 070**	**22 860**	**4,7**	-45	-0,8	↓
Région de la Chaudière-Appalaches			10 795	161 035	6,7	**9 700**	**180 845**	**5,4**	-1 095	-1,3	↓
Le Québec			246 295	3 189 345	7,7	**227 045**	**3 531 665**	**6,4**	-19 250	-1,3	↓

Adapté de Statistique Canada, CO-2069, Recensements 2006 et 2016. Cela ne constitue pas une approbation de ce produit par Statistique Canada.

Situation en 2006 et en 2016	
	Situation défavorable par rapport au Québec
	Proportion supérieure à celle du Québec mais dont le sens n'est pas jugé
	Situation favorable par rapport au Québec ou proportion inférieure à celle du Québec mais dont le sens n'est pas jugé
	Situation favorable par rapport à la région **OU** à la MRC
	Situation favorable par rapport à la région **ET** à la MRC
	Situation défavorable par rapport à la région **OU** à la MRC
	Situation défavorable par rapport à la région **ET** à la MRC
	Proportion supérieure à la région **OU** à la MRC mais dont le sens n'est pas jugé
	Proportion supérieure à la région **ET** à la MRC mais dont le sens n'est pas jugé

Écart entre 2006 et 2016	
↑	Augmentation favorable entre 2006 et 2016
↓	Diminution favorable entre 2006 et 2016
↑	Augmentation défavorable entre 2006 et 2016
↓	Diminution défavorable entre 2006 et 2016
↔	Situation stable entre 2006 et 2016
↑	Augmentation entre 2006 et 2016 mais dont le sens n'est pas jugé
↓	Diminution entre 2006 et 2016 mais dont le sens n'est pas jugé
	Des écarts calculés à partir de nombres peu élevés (0 à 25), pour une des deux années exigent la prudence dans l'interprétation
	Un écart obtenu d'un nombre compris entre (-25 et 25) exige la prudence dans l'interprétation
	Des écarts calculés à partir de nombres peu élevés (0 à 25), pour une des deux années ET un écart obtenu d'un nombre compris entre (-25 et 25) exigent la prudence dans l'interprétation

Quoi retenir !

Situation actuelle (en 2016)

- Entre 0 % et 11 % des logements nécessitent des réparations majeures, variant selon les communautés locales.
- Une seule communauté locale de la Ville de Saint-Georges affiche une proportion supérieure au Québec : Secteur de l'Église ouest (Saint-Georges).
- Les autres proportions plus élevées que le Québec se retrouvent dans les communautés locales de : Saint-Théophile, Saint-Hilaire-de-Dorset/Saint-Évariste-de-Forsyth/La Guadeloupe, Saint-Martin, Saint-Côme-Linière et Saint-Benoît-Labre.

Écart entre 2006 et 2016

- Environ 60 % des communautés locales (16/26) ont connu une diminution des proportions de logements nécessitant des réparations majeures.
- Les communautés locales de Saint-Martin et de Saint-Côme-Linière ont toutefois connu des augmentations plus notables de leur proportion de logements nécessitant des réparations majeures.

TABLEAU 4.54 : Logements de taille insuffisante, pour les 26 communautés locales de la MRC de Beauce-Sartigan, en 2016

Zone	Municipalité	Communauté locale	Logement de taille insuffisante	Total - Logements privés	Logement de taille insuffisante	
			Nombre	Nombre	%	
Beauce-Sartigan Bélanger	Saint-René		0	320	0,0	
	Saint-Théophile		0	300	0,0	
	Saint-Gédéon-de-Beauce		0	880	0,0	
		Saint-Hilaire-de-Dorset/Saint-Évariste-de-Forsyth/La Guadeloupe	15	1 010	1,5	
	Saint-Hilaire-de-Dorset (avec deux autres municipalités pour la communauté locale)		0	25	0,0	
	Saint-Évariste-de-Forsyth (avec deux autres municipalités pour la communauté locale)		10	245	4,1	⚑
	La Guadeloupe (avec deux autres municipalités pour la communauté locale)		15	740	2,0	
	Saint-Honoré-de-Shenley		10	580	1,7	
	Saint-Martin		15	1 110	1,4	
	Beauce-Sartigan Bélanger		45	4 195	1,1	
Beauce-Sartigan Sartigan		Station-Famine (Saint-Georges)	25	1 970	1,3	
		Aubert-Gallion (Saint-Georges)	20	710	2,8	
		Saint-Jean-de-la-Lande (Saint-Georges)	10	380	2,6	
		Pozer (Saint-Georges)/Lac-Poulin	20	890	2,2	
	Lac-Poulin (avec une part d'une autre municipalité pour la communauté locale)		0	85	0,0	
		Secteur de l'hôpital ouest (Saint-Georges)	10	1 020	1,0	

Zone	Municipalité	Communauté locale	Logement de taille insuffisante		Total - Logements privés	Logement de taille insuffisante	
			Nombre		Nombre	%	
		Parc Pomerleau/Kennebec wood (Saint-Georges)		10	930	1,1	
		Secteur de l'Église ouest (Saint-Georges)		20	925	2,2	
		Jersey Mills (Saint-Georges)		15	1 580	0,9	
		Des Sittelles (Saint-Georges)		0	1 160	0,0	
		Secteur de l'école Aquarelle (Saint-Georges)		0	845	0,0	
		Faubourg (Saint-Georges)		10	1 120	0,9	
		Cité étudiante (Saint-Georges)		10	945	1,1	
		Secteur Club rendez-vous (Saint-Georges)		20	570	3,5	
		Secteur UPA (Saint-Georges)		10	655	1,5	
		Saint-Philibert/Butte à Mathieu (Saint-Georges)		15	1 125	1,3	
		Saint-Georges excluant Saint-Philibert et Lac-Poulin (15 communautés locales)		180	14 590	1,2	
	Saint-Philibert (avec une part d'une autre municipalité pour la communauté locale)			10	145	6,9	
	Saint-Côme-Linière			15	1 350	1,1	
	Saint-Benoît-Labre			0	675	0,0	
	Saint-Éphrem-de-Beauce			15	965	1,6	
	Notre-Dame-des-Pins			10	640	1,6	
	Saint-Simon-les-Mines			0	225	0,0	

Zone	Municipalité	Communauté locale	Logement de taille insuffisante		Total - Logements privés	Logement de taille insuffisante	
			Nombre		Nombre	%	
	Beauce-Sartigan Sartigan			230	18 665	1,2	
MRC de Beauce-Sartigan				280	22 860	1,2	
Région de la Chaudière-Appalaches				2 330	180 845	1,3	
Le Québec				132 755	3 531 660	3,8	

Adapté de Statistique Canada, CO-2069, Recensement 2016. Cela ne constitue pas une approbation de ce produit par Statistique Canada.

Situation en 2016	
	Situation défavorable par rapport au Québec
	Proportion supérieure à celle du Québec mais dont le sens n'est pas jugé
	Situation favorable par rapport au Québec ou proportion inférieure à celle du Québec mais dont le sens n'est pas jugé
	Situation favorable par rapport à la région **OU** à la MRC
	Situation favorable par rapport à la région **ET** à la MRC
	Situation défavorable par rapport à la région **OU** à la MRC
	Situation défavorable par rapport à la région **ET** à la MRC
	Proportion supérieure à la région **OU** à la MRC mais dont le sens n'est pas jugé
	Proportion supérieure à la région **ET** à la MRC mais dont le sens n'est pas jugé
	Des nombres peu élevés (0 à 25) exige la prudence dans l'interprétation
np	Données non présentées pour assurer la confidentialité

Quoi retenir !

Situation actuelle (en 2016)

- La proportion de logements de taille insuffisante varie entre 0 % et moins de 4 % selon les communautés locales.
- L'ensemble des communautés locales obtiennent une proportion de logements de taille insuffisante inférieure à celle du Québec.
- Les nombres, pour cet indicateur, sont peu élevés, ce qui rend l'analyse par communauté locale assez difficile. Les totaux des zones et de la ville de Saint-Georges semblent aider davantage à l'analyse et leurs proportions se situent en dessous de la moyenne québécoise.

TABLEAU 4.55 : Ménages propriétaires ou locataires consacrant 30 % ou plus du revenu au logement, pour les 26 communautés locales de la MRC de Beauce-Sartigan, en 2006, en 2016 et l'écart entre 2006 et 2016

Zone	Municipalité	Communauté locale	2006			2016			Écart entre 2006 et 2016		
			Ménages consacrant 30 % ou plus du revenu aux frais de logement	Total - Ménages	Ménages consacrant 30 % ou plus du revenu aux frais de logement	**Ménages consacrant 30 % ou plus du revenu aux frais de logement**	**Total - Ménages**	**Ménages consacrant 30 % ou plus du revenu aux frais de logement**	Ménages consacrant 30 % ou plus du revenu aux frais de logement		
			Nombre	Nombre	%	**Nombre**	**Nombre**	**%**	Nombre	Point de %	
Beauce-Sartigan Bélanger	Saint-René		55	245	22,4	**35**	**310**	**11,3**	-20	-11,2	↓
Beauce-Sartigan Bélanger	Saint-Théophile		50	305	16,4	**15**	**280**	**5,4**	-35	-11,0	↓
Beauce-Sartigan Bélanger	Saint-Gédéon-de-Beauce		105	825	12,7	**75**	**855**	**8,8**	-30	-4,0	↓
Beauce-Sartigan Bélanger		Saint-Hilaire-de-Dorset/Saint-Évariste-de-Forsyth/La Guadeloupe	140	975	14,4	**140**	**975**	**14,4**	0	0,0	↔
Beauce-Sartigan Bélanger	Saint-Hilaire-de-Dorset (avec deux autres municipalités pour la communauté locale)		0	30	0,0	**np**	**np**	**np**	nc	nc	nc
Beauce-Sartigan Bélanger	Saint-Évariste-de-Forsyth (avec deux autres municipalités pour la communauté locale)		45	230	19,6	**50**	**225**	**22,2**	5	2,7	↑
Beauce-Sartigan Bélanger	La Guadeloupe (avec deux autres municipalités pour la communauté locale)		80	720	11,1	**85**	**735**	**11,6**	5	0,5	↑
Beauce-Sartigan Bélanger	Saint-Honoré-de-Shenley		45	595	7,6	**70**	**530**	**13,2**	25	5,6	↑
Beauce-Sartigan Bélanger	Saint-Martin		120	1 035	11,6	**135**	**1 095**	**12,3**	15	0,7	↑
Beauce-Sartigan Bélanger	Beauce-Sartigan Bélanger		520	3 975	13,1	**470**	**4 045**	**11,6**	-50	-1,5	↓
Beauce-Sartigan Sartigan		Station-Famine (Saint-Georges)	275	1 630	16,9	**260**	**1 970**	**13,2**	-15	-3,7	↓
Beauce-Sartigan Sartigan		Aubert-Gallion (Saint-Georges)	65	595	10,9	**60**	**705**	**8,5**	-5	-2,4	↓
Beauce-Sartigan Sartigan		Saint-Jean-de-la-Lande (Saint-Georges)	30	360	8,3	**25**	**345**	**7,2**	-5	-1,1	↓
Beauce-Sartigan Sartigan		Pozer (Saint-Georges)/Lac-Poulin	70	710	9,9	**85**	**890**	**9,6**	15	-0,3	↓
Beauce-Sartigan Sartigan	Lac-Poulin (avec une part d'une autre municipalité pour la communauté locale)		0	55	0,0	**np**	**np**	**np**	nc	nc	nc
Beauce-Sartigan Sartigan		Secteur de l'hôpital ouest (Saint-Georges)	185	955	19,4	**180**	**1 020**	**17,6**	-5	-1,7	↓

Zone	Municipalité	Communauté locale	2006				2016				Écart entre 2006 et 2016		
			Ménages consacrant 30 % ou plus du revenu aux frais de logement	Total - Ménages	Ménages consacrant 30 % ou plus du revenu aux frais de logement		**Ménages consacrant 30 % ou plus du revenu aux frais de logement**	**Total - Ménages**	**Ménages consacrant 30 % ou plus du revenu aux frais de logement**		Ménages consacrant 30 % ou plus du revenu aux frais de logement		
			Nombre	Nombre	%		**Nombre**	**Nombre**	**%**		Nombre	Point de %	
		Parc Pomerleau/Kennebec wood (Saint-Georges)	100	660	15,2		**165**	**925**	**17,8**		65	2,7	↑
		Secteur de l'Église ouest (Saint-Georges)	275	945	29,1		**265**	**925**	**28,6**		-10	-0,5	↓
		Jersey Mills (Saint-Georges)	175	1 090	16,1		**205**	**1 580**	**13,0**		30	-3,1	↓
		Des Sittelles (Saint-Georges)	85	950	8,9		**160**	**1 160**	**13,8**		75	4,8	↑
		Secteur de l'école Aquarelle (Saint-Georges)	155	855	18,1		**135**	**845**	**16,0**		-20	-2,2	↓
		Faubourg (Saint-Georges)	450	1 355	33,2		**440**	**1 120**	**39,3**		-10	6,1	↑
		Cité étudiante (Saint-Georges)	185	865	21,4		**150**	**940**	**16,0**		-35	-5,4	↓
		Secteur Club rendez-vous (Saint-Georges)	35	525	6,7		**40**	**560**	**7,1**		5	0,5	↑
		Secteur UPA (Saint-Georges)	60	435	13,8		**100**	**660**	**15,2**		40	1,4	↑
		Saint-Philibert/Butte à Mathieu (Saint-Georges)	355	960	37,0		**340**	**1 105**	**30,8**		-15	-6,2	↓
		Saint-Georges excluant Saint-Philibert et Lac-Poulin (15 communautés locales)	2 470	12 725	19,4		**2 595**	**14 525**	**17,9**		125	-1,5	↓
	Saint-Philibert (avec une part d'une autre municipalité pour la communauté locale)		30	125	24,0		**0**	**130**	**0,0**		-30	-24,0	↓
	Saint-Côme-Linière		155	1 300	11,9		**135**	**1 330**	**10,2**		-20	-1,8	↓
	Saint-Benoît-Labre		60	595	10,1		**55**	**650**	**8,5**		-5	-1,6	↓
	Saint-Éphrem-de-Beauce		80	900	8,9		**95**	**920**	**10,3**		15	1,4	↑
	Notre-Dame-des-Pins		70	405	17,3		**50**	**635**	**7,9**		-20	-9,4	↓
	Saint-Simon-les-Mines		10	185	5,4		**15**	**215**	**7,0**		5	1,6	↑

Zone	Municipalité	Communauté locale	2006			2016			Écart entre 2006 et 2016		
			Ménages consacrant 30 % ou plus du revenu aux frais de logement	Total - Ménages	Ménages consacrant 30 % ou plus du revenu aux frais de logement	**Ménages consacrant 30 % ou plus du revenu aux frais de logement**	**Total - Ménages**	**Ménages consacrant 30 % ou plus du revenu aux frais de logement**	Ménages consacrant 30 % ou plus du revenu aux frais de logement		
			Nombre	Nombre	%	**Nombre**	**Nombre**	**%**	Nombre	Point de %	
	Beauce-Sartigan	Sartigan	2 885	16 310	17,7	**2 960**	**18 495**	**16,0**	75	-1,7	↓
MRC de Beauce-Sartigan			3 405	20 290	16,8	**3 430**	**22 535**	**15,2**	25	-1,6	↓
Région de la Chaudière-Appalaches			23 225	159 240	14,6	**23 280**	**177 495**	**13,1**	55	-1,5	↓
Le Québec			712 160	3 167 795	22,5	**733 350**	**3 496 460**	**21,0**	21 190	-1,5	↓

Adapté de Statistique Canada, CO-2069, Recensements 2006 et 2016. Cela ne constitue pas une approbation de ce produit par Statistique Canada.

Situation en 2006 et en 2016	
⚑	Situation défavorable par rapport au Québec
⚑	Proportion supérieure à celle du Québec mais dont le sens n'est pas jugé
	Situation favorable par rapport au Québec ou proportion inférieure à celle du Québec mais dont le sens n'est pas jugé
	Situation favorable par rapport à la région **OU** à la MRC
	Situation favorable par rapport à la région **ET** à la MRC
	Situation défavorable par rapport à la région **OU** à la MRC
	Situation défavorable par rapport à la région **ET** à la MRC
	Proportion supérieure à la région **OU** à la MRC mais dont le sens n'est pas jugé
	Proportion supérieure à la région **ET** à la MRC mais dont le sens n'est pas jugé
np	Données non présentées pour assurer la confidentialité

Écart entre 2006 et 2016	
↑	Augmentation favorable entre 2006 et 2016
↓	Diminution favorable entre 2006 et 2016
↑	Augmentation défavorable entre 2006 et 2016
↓	Diminution défavorable entre 2006 et 2016
↔	Situation stable entre 2006 et 2016
↑	Augmentation entre 2006 et 2016 mais dont le sens n'est pas jugé
↓	Diminution entre 2006 et 2016 mais dont le sens n'est pas jugé
	Des écarts calculés à partir de nombres peu élevés (0 à 25), pour une des deux années exigent la prudence dans l'interprétation
	Un écart obtenu d'un nombre compris entre (-25 et 25) exige la prudence dans l'interprétation
	Des écarts calculés à partir de nombres peu élevés (0 à 25), pour une des deux années ET un écart obtenu d'un nombre compris entre (-25 et 25) exigent la prudence dans l'interprétation
nc	Écart non calculé, car au moins une des deux années obtient une donnée non présentée

Quoi retenir !

Situation actuelle (en 2016)

- La proportion de ménages locataires ou propriétaires consacrant 30 % ou plus de leur revenu aux frais de logement se situe entre 5 % et 39 % selon les communautés locales.
- Les trois communautés locales de la Ville de Saint-Georges suivantes obtiennent des proportions supérieures au Québec de ménages consacrant 30 % ou plus de leur revenu à leur logement : Secteur de l'Église ouest (Saint-Georges), Faubourg (Saint-Georges) et Saint-Philibert/Butte à Mathieu (Saint-Georges).

Écart entre 2006 et 2016

- Environ 60 % des communautés locales ont connu une diminution de leur proportion de ménages consacrant 30 % ou plus de leur revenu à leur logement.

TABLEAU 4.56 : Ménages propriétaires consacrant 30 % ou plus du revenu au logement, pour les 26 communautés locales de la MRC de Beauce-Sartigan, en 2006, en 2016 et l'écart entre 2006 et 2016

Zone	Municipalité	Communauté locale	2006				2016				Écart entre 2006 et 2016		
			Ménages propriétaires consacrant 30 % ou plus du revenu au loyer brut	Total-Logements propriétaires	Ménages propriétaires consacrant 30 % ou plus du revenu au loyer brut		**Ménages propriétaires consacrant 30 % ou plus du revenu au loyer brut**	**Total-Logements propriétaires**	**Ménages propriétaires consacrant 30 % ou plus du revenu au loyer brut**		Ménages propriétaires consacrant 30 % ou plus du revenu au loyer brut		
			Nombre	Nombre	%		**Nombre**	**Nombre**	**%**		Nombre	Point de %	
Beauce-Sartigan Bélanger	Saint-René		55	195	28,2		**30**	**285**	**10,5**		-25	-17,7	↓
Beauce-Sartigan Bélanger	Saint-Théophile		40	295	13,6		**0**	**245**	**0,0**		-40	-13,6	↓
Beauce-Sartigan Bélanger	Saint-Gédéon-de-Beauce		65	700	9,3		**50**	**735**	**6,8**		-15	-2,5	↓
Beauce-Sartigan Bélanger		Saint-Hilaire-de-Dorset/Saint-Évariste-de-Forsyth/La Guadeloupe	95	750	12,7		**60**	**670**	**9,0**		-35	-3,7	↓
Beauce-Sartigan Bélanger	Saint-Hilaire-de-Dorset (avec deux autres municipalités pour la communauté locale)		0	30	0,0		**0**	**0**	**0,0**		0	0,0	↔
Beauce-Sartigan Bélanger	Saint-Évariste-de-Forsyth (avec deux autres municipalités pour la communauté locale)		45	200	22,5		**30**	**165**	**18,2**		-15	-4,3	↓
Beauce-Sartigan Bélanger	La Guadeloupe (avec deux autres municipalités pour la communauté locale)		45	520	8,7		**30**	**490**	**6,1**		-15	-2,5	↓
Beauce-Sartigan Bélanger	Saint-Honoré-de-Shenley		25	485	5,2		**55**	**470**	**11,7**		30	6,5	↑
Beauce-Sartigan Bélanger	Saint-Martin		85	800	10,6		**80**	**840**	**9,5**		-5	-1,1	↓
Beauce-Sartigan Bélanger	Beauce-Sartigan Bélanger		370	3 220	11,5		**285**	**3 240**	**8,8**		-85	-2,7	↓
Beauce-Sartigan Sartigan		Station-Famine (Saint-Georges)	145	1 240	11,7		**145**	**1 530**	**9,5**		0	-2,2	↓
Beauce-Sartigan Sartigan		Aubert-Gallion (Saint-Georges)	45	485	9,3		**45**	**585**	**7,7**		0	-1,6	↓
Beauce-Sartigan Sartigan		Saint-Jean-de-la-Lande (Saint-Georges)	10	285	3,5		**0**	**280**	**0,0**		-10	-3,5	↓
Beauce-Sartigan Sartigan		Pozer (Saint-Georges)/Lac-Poulin	45	600	7,5		**70**	**745**	**9,4**		25	1,9	↑
Beauce-Sartigan Sartigan	Lac-Poulin (avec une part d'une autre municipalité pour la communauté locale)		0	55	0,0		**0**	**80**	**0,0**		0	0,0	↔
Beauce-Sartigan Sartigan		Secteur de l'hôpital ouest (Saint-Georges)	45	570	7,9		**45**	**635**	**7,1**		0	-0,8	↓

Zone	Municipalité	Communauté locale	2006				2016					Écart entre 2006 et 2016		
			Ménages propriétaires consacrant 30 % ou plus du revenu au loyer brut	Total-Logements propriétaires	Ménages propriétaires consacrant 30 % ou plus du revenu au loyer brut		**Ménages propriétaires consacrant 30 % ou plus du revenu au loyer brut**	**Total-Logements propriétaires**	**Ménages propriétaires consacrant 30 % ou plus du revenu au loyer brut**			Ménages propriétaires consacrant 30 % ou plus du revenu au loyer brut		
			Nombre	Nombre	%		**Nombre**	**Nombre**	**%**			Nombre	Point de %	
		Parc Pomerleau/Kennebec wood (Saint-Georges)	30	325	9,2		**35**	**475**	**7,4**			5	-1,9	↓
		Secteur de l'Église ouest (Saint-Georges)	40	400	10,0		**70**	**405**	**17,3**	⚑		30	7,3	↑
		Jersey Mills (Saint-Georges)	85	690	12,3		**115**	**1 090**	**10,6**			30	-1,8	↓
		Des Sittelles (Saint-Georges)	65	745	8,7		**95**	**915**	**10,4**			30	1,7	↑
		Secteur de l'école Aquarelle (Saint-Georges)	50	545	9,2		**50**	**585**	**8,5**			0	-0,6	↓
		Faubourg (Saint-Georges)	35	390	9,0		**55**	**260**	**21,2**	⚑		20	12,2	↑
		Cité étudiante (Saint-Georges)	60	490	12,2		**30**	**525**	**5,7**			-30	-6,5	↓
		Secteur Club rendez-vous (Saint-Georges)	35	480	7,3		**25**	**475**	**5,3**			-10	-2,0	↓
		Secteur UPA (Saint-Georges)	10	145	6,9		**15**	**250**	**6,0**			5	-0,9	↓
		Saint-Philibert/Butte à Mathieu (Saint-Georges)	90	605	14,9	⚑	**50**	**675**	**7,4**			-40	-7,5	↓
		Saint-Georges excluant Saint-Philibert et Lac-Poulin (15 communautés locales)	765	7 835	9,8		**850**	**9 220**	**9,2**			85	-0,5	↓
	Saint-Philibert (avec une part d'une autre municipalité pour la communauté locale)		30	115	26,1	⚑	**0**	**120**	**0,0**			-30	-26,1	↓
	Saint-Côme-Linière		45	1 025	4,4		**100**	**1 090**	**9,2**			55	4,8	↑
	Saint-Benoît-Labre		50	485	10,3		**45**	**540**	**8,3**			-5	-2,0	↓
	Saint-Éphrem-de-Beauce		65	750	8,7		**65**	**715**	**9,1**			0	0,4	↑
	Notre-Dame-des-Pins		45	335	13,4		**20**	**460**	**4,3**			-25	-9,1	↓
	Saint-Simon-les-Mines		10	170	5,9		**0**	**205**	**0,0**			-10	-5,9	↓
	Beauce-Sartigan Sartigan		1 015	10 785	9,4		**1 105**	**12 425**	**8,9**			90	-0,5	↓

Zone	Municipalité	Communauté locale	2006				2016				Écart entre 2006 et 2016		
			Ménages propriétaires consacrant 30 % ou plus du revenu au loyer brut	Total-Logements propriétaires	Ménages propriétaires consacrant 30 % ou plus du revenu au loyer brut		**Ménages propriétaires consacrant 30 % ou plus du revenu au loyer brut**	**Total-Logements propriétaires**	**Ménages propriétaires consacrant 30 % ou plus du revenu au loyer brut**		Ménages propriétaires consacrant 30 % ou plus du revenu au loyer brut		
			Nombre	Nombre	%		**Nombre**	**Nombre**	**%**		Nombre	Point de %	
MRC de Beauce-Sartigan			1 385	14 005	9,9		**1 395**	**15 670**	**8,9**		10	-1,0	↓
Région de la Chaudière-Appalaches			11 890	116 675	10,2		**11 185**	**130 030**	**8,6**		-705	-1,6	↓
Le Québec			263 320	1 902 780	13,8		**276 280**	**2 141 690**	**12,9**		12 960	-0,9	↓

Adapté de Statistique Canada, CO-2069, Recensements 2006 et 2016. Cela ne constitue pas une approbation de ce produit par Statistique Canada.

Situation en 2006 et en 2016	
⚑	Situation défavorable par rapport au Québec
⚑	Proportion supérieure à celle du Québec mais dont le sens n'est pas jugé
	Situation favorable par rapport au Québec ou proportion inférieure à celle du Québec mais dont le sens n'est pas jugé
	Situation favorable par rapport à la région **OU** à la MRC
	Situation favorable par rapport à la région **ET** à la MRC
	Situation défavorable par rapport à la région **OU** à la MRC
	Situation défavorable par rapport à la région **ET** à la MRC
	Proportion supérieure à la région **OU** à la MRC mais dont le sens n'est pas jugé
	Proportion supérieure à la région **ET** à la MRC mais dont le sens n'est pas jugé
np	Données non présentées pour assurer la confidentialité

Écart entre 2006 et 2016	
↑	Augmentation favorable entre 2006 et 2016
↓	Diminution favorable entre 2006 et 2016
↑	Augmentation défavorable entre 2006 et 2016
↓	Diminution défavorable entre 2006 et 2016
↔	Situation stable entre 2006 et 2016
↑	Augmentation entre 2006 et 2016 mais dont le sens n'est pas jugé
↓	Diminution entre 2006 et 2016 mais dont le sens n'est pas jugé
	Des écarts calculés à partir de nombres peu élevés (0 à 25), pour une des deux années exigent la prudence dans l'interprétation
	Un écart obtenu d'un nombre compris entre (-25 et 25) exige la prudence dans l'interprétation
	Des écarts calculés à partir de nombres peu élevés (0 à 25), pour une des deux années ET un écart obtenu d'un nombre compris entre (-25 et 25) exigent la prudence dans l'interprétation
nc	Écart non calculé, car au moins une des deux années obtient une donnée non présentée

Quoi retenir !

Situation actuelle (en 2016)

- La proportion de ménages propriétaires consacrant 30 % ou plus de leur revenu aux frais de logement se situe entre 0 % et 21 % selon les communautés locales.
- Les deux communautés locales de la Ville de Saint-Georges suivantes obtiennent des proportions supérieures au Québec de ménages propriétaires consacrant 30 % ou plus de leur revenu à leur logement : Secteur de l'Église ouest (Saint-Georges) et Faubourg (Saint-Georges).

Écart entre 2006 et 2016

- Environ les trois quarts des communautés locales ont connu une diminution de leur proportion de ménages propriétaires consacrant 30 % ou plus de leur revenu à leur logement.

TABLEAU 4.57 : Ménages locataires consacrant 30 % ou plus du revenu au logement, pour les 26 communautés locales de la MRC de Beauce-Sartigan, en 2006, en 2016 et l'écart entre 2006 et 2016

Zone	Municipalité	Communauté locale	2006				**2016**				Écart entre 2006 et 2016		
			Ménages locataires consacrant 30 % ou plus du revenu au loyer brut	Total-Logements locataires	Ménages locataires consacrant 30 % ou plus du revenu au loyer brut		**Ménages locataires consacrant 30 % ou plus du revenu au loyer brut**	**Total-Logements locataires**	**Ménages locataires consacrant 30 % ou plus du revenu au loyer brut**		Ménages locataires consacrant 30 % ou plus du revenu du ménage au loyer brut		
			Nombre	Nombre	%		**Nombre**	**Nombre**	**%**		Nombre	Point de %	
Beauce-Sartigan Bélanger	Saint-René		0	50	0,0		**0**	**25**	**0,0**		0	0,0	↔
Beauce-Sartigan Bélanger	Saint-Théophile		10	10	100,0	🚩	**0**	**35**	**0,0**		-10	-100,0	↓
Beauce-Sartigan Bélanger	Saint-Gédéon-de-Beauce		40	125	32,0		**25**	**125**	**20,0**		-15	-12,0	↓
Beauce-Sartigan Bélanger		Saint-Hilaire-de-Dorset/Saint-Évariste-de-Forsyth/La Guadeloupe	45	225	20,0		**75**	**305**	**24,6**		30	4,6	↑
Beauce-Sartigan Bélanger	Saint-Hilaire-de-Dorset (avec deux autres municipalités pour la communauté locale)		0	0	0,0		**0**	**0**	**0,0**		0	0,0	↔
Beauce-Sartigan Bélanger	Saint-Évariste-de-Forsyth (avec deux autres municipalités pour la communauté locale)		0	30	0,0		**20**	**65**	**30,8**		20	30,8	↑
Beauce-Sartigan Bélanger	La Guadeloupe (avec deux autres municipalités pour la communauté locale)		35	200	17,5		**55**	**245**	**22,4**		20	4,9	↑
Beauce-Sartigan Bélanger	Saint-Honoré-de-Shenley		20	110	18,2		**20**	**60**	**33,3**		0	15,2	↑
Beauce-Sartigan Bélanger	Saint-Martin		35	235	14,9		**55**	**255**	**21,6**		20	6,7	↑
Beauce-Sartigan Bélanger	Beauce-Sartigan Bélanger		150	755	19,9		**185**	**805**	**23,0**		35	3,1	↑
Beauce-Sartigan Sartigan		Station-Famine (Saint-Georges)	130	390	33,3		**115**	**440**	**26,1**		-15	-7,2	↓
Beauce-Sartigan Sartigan		Aubert-Gallion (Saint-Georges)	20	110	18,2		**15**	**120**	**12,5**		-5	-5,7	↓
Beauce-Sartigan Sartigan		Saint-Jean-de-la-Lande (Saint-Georges)	20	75	26,7		**0**	**65**	**0,0**		-20	-26,7	↓
Beauce-Sartigan Sartigan		Pozer (Saint-Georges)/Lac-Poulin	25	110	22,7		**15**	**150**	**10,0**		-10	-12,7	↓
Beauce-Sartigan Sartigan	Lac-Poulin (avec une part d'une autre municipalité pour la communauté locale)		0	0	0,0		**0**	**0**	**0,0**		0	0,0	↔
Beauce-Sartigan Sartigan		Secteur de l'hôpital ouest (Saint-Georges)	140	385	36,4	🚩	**135**	**380**	**35,5**	🚩	-5	-0,8	↓

Zone	Municipalité	Communauté locale	2006				2016				Écart entre 2006 et 2016		
			Ménages locataires consacrant 30 % ou plus du revenu au loyer brut	Total-Logements locataires	Ménages locataires consacrant 30 % ou plus du revenu au loyer brut		**Ménages locataires consacrant 30 % ou plus du revenu au loyer brut**	**Total-Logements locataires**	**Ménages locataires consacrant 30 % ou plus du revenu au loyer brut**		Ménages locataires consacrant 30 % ou plus du revenu du ménage au loyer brut		
			Nombre	Nombre	%		**Nombre**	**Nombre**	**%**		Nombre	Point de %	
		Parc Pomerleau/Kennebec wood (Saint-Georges)	70	335	20,9		**130**	**450**	**28,9**		60	8,0	↑
		Secteur de l'Église ouest (Saint-Georges)	235	545	43,1		**195**	**520**	**37,5**		-40	-5,6	↓
		Jersey Mills (Saint-Georges)	90	400	22,5		**95**	**495**	**19,2**		5	-3,3	↓
		Des Sittelles (Saint-Georges)	20	205	9,8		**65**	**245**	**26,5**		45	16,8	↑
		Secteur de l'école Aquarelle (Saint-Georges)	105	310	33,9		**90**	**260**	**34,6**		-15	0,7	↑
		Faubourg (Saint-Georges)	415	965	43,0		**385**	**860**	**44,8**		-30	1,8	↑
		Cité étudiante (Saint-Georges)	125	375	33,3		**110**	**420**	**26,2**		-15	-7,1	↓
		Secteur Club rendez-vous (Saint-Georges)	0	45	0,0		**0**	**80**	**0,0**		0	0,0	↔
		Secteur UPA (Saint-Georges)	50	290	17,2		**80**	**405**	**19,8**		30	2,5	↑
		Saint-Philibert/Butte à Mathieu (Saint-Georges)	265	355	74,6		**285**	**435**	**65,5**		20	-9,1	↓
		Saint-Georges excluant Saint-Philibert et Lac-Poulin (15 communautés locales)	1 705	4 890	34,9		**1 750**	**5 310**	**33,0**		45	-1,9	↓
	Saint-Philibert (avec une part d'une autre municipalité pour la communauté locale)		0	10	0,0		**0**	**0**	**0,0**		0	0,0	↔
	Saint-Côme-Linière		110	275	40,0		**40**	**240**	**16,7**		-70	-23,3	↓
	Saint-Benoît-Labre		10	110	9,1		**0**	**110**	**0,0**		-10	-9,1	↓
	Saint-Éphrem-de-Beauce		15	150	10,0		**30**	**210**	**14,3**		15	4,3	↑
	Notre-Dame-des-Pins		25	70	35,7		**30**	**180**	**16,7**		5	-19,0	↓
	Saint-Simon-les-Mines		0	15	0,0		**0**	**0**	**0,0**		0	0,0	↔
	Beauce-Sartigan Sartigan		1 870	5 525	33,8		**1 855**	**6 075**	**30,5**		-15	-3,3	↓

Zone	Municipalité	Communauté locale	2006				2016				Écart entre 2006 et 2016		
			Ménages locataires consacrant 30 % ou plus du revenu au loyer brut	Total-Logements locataires	Ménages locataires consacrant 30 % ou plus du revenu au loyer brut		**Ménages locataires consacrant 30 % ou plus du revenu au loyer brut**	**Total-Logements locataires**	**Ménages locataires consacrant 30 % ou plus du revenu au loyer brut**		Ménages locataires consacrant 30 % ou plus du revenu du ménage au loyer brut		
			Nombre	Nombre	%		**Nombre**	**Nombre**	**%**		Nombre	Point de %	
MRC de Beauce-Sartigan			2 020	6 285	32,1		**2 035**	**6 880**	**29,6**		15	-2,6	↓
Région de la Chaudière-Appalaches			11 335	42 565	26,6		**12 085**	**47 570**	**25,4**		750	-1,2	↓
Le Québec			448 840	1 265 015	35,5		**457 735**	**1 358 260**	**33,7**		8 895	-1,8	↓

Adapté de Statistique Canada, CO-2069, Recensements 2006 et 2016. Cela ne constitue pas une approbation de ce produit par Statistique Canada.

Situation en 2006 et en 2016	
⚑	Situation défavorable par rapport au Québec
⚑	Proportion supérieure à celle du Québec mais dont le sens n'est pas jugé
	Situation favorable par rapport au Québec ou proportion inférieure à celle du Québec mais dont le sens n'est pas jugé
	Situation favorable par rapport à la région **OU** à la MRC
	Situation favorable par rapport à la région **ET** à la MRC
	Situation défavorable par rapport à la région **OU** à la MRC
	Situation défavorable par rapport à la région **ET** à la MRC
	Proportion supérieure à la région **OU** à la MRC mais dont le sens n'est pas jugé
	Proportion supérieure à la région **ET** à la MRC mais dont le sens n'est pas jugé
np	Données non présentées pour assurer la confidentialité

Écart entre 2006 et 2016	
↑	Augmentation favorable entre 2006 et 2016
↓	Diminution favorable entre 2006 et 2016
↑	Augmentation défavorable entre 2006 et 2016
↓	Diminution défavorable entre 2006 et 2016
↔	Situation stable entre 2006 et 2016
↑	Augmentation entre 2006 et 2016 mais dont le sens n'est pas jugé
↓	Diminution entre 2006 et 2016 mais dont le sens n'est pas jugé
	Des écarts calculés à partir de nombres peu élevés (0 à 25), pour une des deux années exigent la prudence dans l'interprétation
	Un écart obtenu d'un nombre compris entre (-25 et 25) exige la prudence dans l'interprétation
	Des écarts calculés à partir de nombres peu élevés (0 à 25), pour une des deux années ET un écart obtenu d'un nombre compris entre (-25 et 25) exigent la prudence dans l'interprétation
nc	Écart non calculé, car au moins une des deux années obtient une donnée non présentée

Quoi retenir !

Situation actuelle (en 2016)

- Entre 0 % et 66 % des ménages locataires consacrent 30 % ou plus de leur revenu aux frais de logement, variant selon les communautés locales.
- Cinq communautés locales de la Ville de Saint-Georges obtiennent des proportions supérieures au Québec de ménages locataires consacrant 30 % ou plus de leur revenu à leur logement : Secteur de l'hôpital ouest (Saint-Georges), Secteur de l'Église ouest (Saint-Georges), Secteur de l'école Aquarelle (Saint-Georges), Faubourg (Saint-Georges) et Saint-Philibert/Butte à Mathieu (Saint-Georges).

Écart entre 2006 et 2016

- Environ la moitié des communautés locales ont connu une diminution de leur proportion de ménages locataires consacrant 30 % ou plus de leur revenu à leur logement.

TABLEAU 4.58 : Valeur moyenne des logements pour les ménages propriétaires, pour les 26 communautés locales de la MRC de Beauce-Sartigan, en 2006, en 2016 et l'écart entre 2006 et 2016

Zone	Municipalité	Communauté locale	2006			2016			Écart entre 2006 et 2016	
			Valeur moyenne du logement		Total - Ménages propriétaires	**Valeur moyenne des logements**		**Total - Ménages propriétaires**	Valeur moyenne du logement	
			$		Nombre	**$**		**Nombre**	$	
Beauce-Sartigan Bélanger	Saint-René		94 888		195	**156 194**		**285**	61 306	↑
Beauce-Sartigan Bélanger	Saint-Théophile		64 369		295	**110 813**		**245**	46 444	↑
Beauce-Sartigan Bélanger	Saint-Gédéon-de-Beauce		83 167		700	**128 131**		**735**	44 964	↑
Beauce-Sartigan Bélanger		Saint-Hilaire-de-Dorset/Saint-Évariste-de-Forsyth/La Guadeloupe	93 290		750	**140 651**		**670**	47 361	↑
Beauce-Sartigan Bélanger	Saint-Hilaire-de-Dorset (avec deux autres municipalités pour la communauté locale)		51 908		30	**np**		**np**	nc	
Beauce-Sartigan Bélanger	Saint-Évariste-de-Forsyth (avec deux autres municipalités pour la communauté locale)		135 724		200	**144 979**		**165**	9 255	↑
Beauce-Sartigan Bélanger	La Guadeloupe (avec deux autres municipalités pour la communauté locale)		79 515		520	**139 865**		**490**	60 350	↑
Beauce-Sartigan Bélanger	Saint-Honoré-de-Shenley		70 621		485	**151 657**		**470**	81 036	↑
Beauce-Sartigan Bélanger	Saint-Martin		84 210		800	**148 898**		**840**	64 688	↑
Beauce-Sartigan Bélanger	Beauce-Sartigan Bélanger		82 887		3 220	**140 632**		**3 240**	57 745	↑
Beauce-Sartigan Sartigan		Station-Famine (Saint-Georges)	125 563		1 240	**199 360**		**1 530**	73 797	↑
Beauce-Sartigan Sartigan		Aubert-Gallion (Saint-Georges)	144 520		485	**193 674**		**585**	49 154	↑
Beauce-Sartigan Sartigan		Saint-Jean-de-la-Lande (Saint-Georges)	93 177		285	**155 125**		**280**	61 948	↑
Beauce-Sartigan Sartigan		Pozer (Saint-Georges)/Lac-Poulin	147 198		600	**251 422**		**745**	104 224	↑
Beauce-Sartigan Sartigan	Lac-Poulin (avec une part d'une autre municipalité pour la communauté locale)		209 162	⚑	55	**413 961**	⚑	**80**	204 799	↑
Beauce-Sartigan Sartigan		Secteur de l'hôpital ouest (Saint-Georges)	109 830		570	**159 047**		**635**	49 217	↑

Zone	Municipalité	Communauté locale	2006			2016			Écart entre 2006 et 2016	
			Valeur moyenne du logement		Total - Ménages propriétaires	**Valeur moyenne des logements**		**Total - Ménages propriétaires**	Valeur moyenne du logement	
			$		Nombre	**$**		**Nombre**	$	
		Parc Pomerleau/Kennebec wood (Saint-Georges)	109 069		325	**170 447**		**475**	61 378	↑
		Secteur de l'Église ouest (Saint-Georges)	97 777		400	**148 245**		**405**	50 468	↑
		Jersey Mills (Saint-Georges)	111 943		690	**187 880**		**1 090**	75 937	↑
		Des Sittelles (Saint-Georges)	125 642		745	**189 249**		**915**	63 607	↑
		Secteur de l'école Aquarelle (Saint-Georges)	94 972		545	**138 990**		**585**	44 018	↑
		Faubourg (Saint-Georges)	119 609		390	**133 230**		**260**	13 621	↑
		Cité étudiante (Saint-Georges)	135 170		490	**206 167**		**525**	70 997	↑
		Secteur Club rendez-vous (Saint-Georges)	113 575		480	**183 868**		**475**	70 293	↑
		Secteur UPA (Saint-Georges)	141 329		145	**223 476**		**250**	82 147	↑
		Saint-Philibert/Butte à Mathieu (Saint-Georges)	111 542		605	**217 495**		**675**	105 953	↑
		Saint-Georges excluant Saint-Philibert et Lac-Poulin (15 communautés locales)	119 255		7 835	**187 724**		**9 220**	68 469	↑
	Saint-Philibert (avec une part d'une autre municipalité pour la communauté locale)		92 670		115	**144 684**		**120**	52 014	↑
	Saint-Côme-Linière		94 264		1 025	**143 468**		**1 090**	49 204	↑
	Saint-Benoît-Labre		140 020		485	**173 351**		**540**	33 331	↑
	Saint-Éphrem-de-Beauce		111 520		750	**161 736**		**715**	50 216	↑
	Notre-Dame-des-Pins		104 397		335	**189 188**		**460**	84 791	↑
	Saint-Simon-les-Mines		170 880		170	**191 685**		**205**	20 805	↑

Zone	Municipalité	Communauté locale	2006			2016			Écart entre 2006 et 2016	
			Valeur moyenne du logement		Total - Ménages propriétaires	**Valeur moyenne des logements**		**Total - Ménages propriétaires**	Valeur moyenne du logement	
			$		Nombre	**$**		**Nombre**	$	
	Beauce-Sartigan	Sartigan	117 817		10 785	**182 887**		**12 425**	65 070	↑
MRC de Beauce-Sartigan			109 779		14 005	**174 148**		**15 670**	64 369	↑
Région de la Chaudière-Appalaches			121 289		116 675	**212 614**		**130 030**	91 325	↑
Le Québec			182 399		1 902 780	**290 484**		**2 141 690**	108 085	↑

Adapté de Statistique Canada, CO-2069, Recensements 2006 et 2016. Cela ne constitue pas une approbation de ce produit par Statistique Canada.

Situation en 2006 et en 2016	
	Situation défavorable par rapport au Québec
	Proportion supérieure à celle du Québec mais dont le sens n'est pas jugé
	Situation favorable par rapport au Québec ou proportion inférieure à celle du Québec mais dont le sens n'est pas jugé
	Situation favorable par rapport à la région **OU** à la MRC
	Situation favorable par rapport à la région **ET** à la MRC
	Situation défavorable par rapport à la région **OU** à la MRC
	Situation défavorable par rapport à la région **ET** à la MRC
	Proportion supérieure à la région **OU** à la MRC mais dont le sens n'est pas jugé
	Proportion supérieure à la région **ET** à la MRC mais dont le sens n'est pas jugé
np	Données non présentées pour assurer la confidentialité

Écart entre 2006 et 2016	
↑	Augmentation favorable entre 2006 et 2016
↓	Diminution favorable entre 2006 et 2016
↑	Augmentation défavorable entre 2006 et 2016
↓	Diminution défavorable entre 2006 et 2016
↔	Situation stable entre 2006 et 2016
↑	Augmentation entre 2006 et 2016 mais dont le sens n'est pas jugé
↓	Diminution entre 2006 et 2016 mais dont le sens n'est pas jugé
	Des écarts calculés à partir de nombres peu élevés (0 à 25), pour une des deux années exigent la prudence dans l'interprétation
	Un écart obtenu d'un nombre compris entre (-25 et 25) exige la prudence dans l'interprétation
	Des écarts calculés à partir de nombres peu élevés (0 à 25), pour une des deux années ET un écart obtenu d'un nombre compris entre (-25 et 25) exigent la prudence dans l'interprétation
nc	Écart non calculé, car au moins une des deux années obtient une donnée non présentée

Quoi retenir !

Situation actuelle (en 2016)

- La valeur moyenne des logements des ménages propriétaires varient entre 110 813 $ et 251 422 $.
- L'ensemble des communautés locales obtiennent une valeur moyenne des logements des ménages propriétaires inférieure à celle du Québec.
- Trois communautés locales affichent une proportion supérieure à la région : Pozer (Saint-Georges)/Lac-Poulin, Secteur UPA (Saint-Georges) et Saint-Philibert/Butte à Mathieu (Saint-Georges).

Écart entre 2006 et 2016

- L'ensemble des communautés locales ont vu leur valeur moyenne des logements propriétaires connaître une augmentation.

TABLEAU 4.59 : Frais moyens des logements pour les ménages locataires, pour les 26 communautés locales de la MRC de Beauce-Sartigan, en 2006, en 2016 et l'écart entre 2006 et 2016

Zone	Municipalité	Communauté locale	2006			2016			Écart entre 2006 et 2016		
			Frais de logement mensuels moyens		Total - Ménages locataires	**Frais de logement mensuels moyens**		**Total - Ménages locataires**		Frais de logement mensuels moyens	
			$		Nombre	**$**		**Nombre**		$	
Beauce-Sartigan Bélanger		Saint-René	476		50	**553**		**25**		77	↑
Beauce-Sartigan Bélanger		Saint-Théophile	0		10	**348**		**35**		348	↑
Beauce-Sartigan Bélanger		Saint-Gédéon-de-Beauce	417		125	**507**		**125**		90	↑
Beauce-Sartigan Bélanger		Saint-Hilaire-de-Dorset/Saint-Évariste-de-Forsyth/La Guadeloupe	348		225	**411**		**305**		63	↑
Beauce-Sartigan Bélanger		Saint-Hilaire-de-Dorset (avec deux autres municipalités pour la communauté locale)	np		0	**np**		**0**		nc	
Beauce-Sartigan Bélanger		Saint-Évariste-de-Forsyth (avec deux autres municipalités pour la communauté locale)	428		30	**408**		**65**		-20	↓
Beauce-Sartigan Bélanger		La Guadeloupe (avec deux autres municipalités pour la communauté locale)	336		200	**411**		**245**		75	↑
Beauce-Sartigan Bélanger		Saint-Honoré-de-Shenley	427		110	**521**		**60**		94	↑
Beauce-Sartigan Bélanger		Saint-Martin	490		235	**522**		**255**		32	↑
Beauce-Sartigan Bélanger		Beauce-Sartigan Bélanger	425		755	**471**		**805**		46	↑
Beauce-Sartigan Sartigan		Station-Famine (Saint-Georges)	610	⚑	390	**635**		**440**		25	↑
Beauce-Sartigan Sartigan		Aubert-Gallion (Saint-Georges)	468		110	**609**		**120**		141	↑
Beauce-Sartigan Sartigan		Saint-Jean-de-la-Lande (Saint-Georges)	616	⚑	75	**581**		**65**		-35	↓
Beauce-Sartigan Sartigan		Pozer (Saint-Georges)/Lac-Poulin	596		110	**747**		**150**		151	↑
Beauce-Sartigan Sartigan		Lac-Poulin (avec une part d'une autre municipalité pour la communauté locale)	np		0	**np**		**0**		nc	
Beauce-Sartigan Sartigan	nt Saint-	Secteur de l'hôpital ouest (Saint-Georges)	478		385	**585**		**380**		107	↑

Zone	Municipalité	Communauté locale	2006			2016			Écart entre 2006 et 2016		
			Frais de logement mensuels moyens		Total - Ménages locataires	**Frais de logement mensuels moyens**		**Total - Ménages locataires**	Frais de logement mensuels moyens		
			$		Nombre	**$**		**Nombre**	$		
		Parc Pomerleau/Kennebec wood (Saint-Georges)	506		335	**703**		**450**		197	↑
		Secteur de l'Église ouest (Saint-Georges)	445		545	**581**		**520**		136	↑
		Jersey Mills (Saint-Georges)	548		400	**681**		**495**		133	↑
		Des Sittelles (Saint-Georges)	486		205	**687**		**245**		201	↑
		Secteur de l'école Aquarelle (Saint-Georges)	434		310	**528**		**260**		94	↑
		Faubourg (Saint-Georges)	467		965	**537**		**860**		70	↑
		Cité étudiante (Saint-Georges)	498		375	**594**		**420**		96	↑
		Secteur Club rendez-vous (Saint-Georges)	528		45	**569**		**80**		41	↑
		Secteur UPA (Saint-Georges)	509		290	**585**		**405**		76	↑
		Saint-Philibert/Butte à Mathieu (Saint-Georges)	964	⚑	355	**1 252**	⚑	**435**		288	↑
		Saint-Georges excluant Saint-Philibert et Lac-Poulin (15 communautés locales)	531		4 890	**662**		**5 310**		131	↑
	Saint-Philibert (avec une part d'une autre municipalité pour la communauté locale)		np		10	**np**		**0**		nc	
	Saint-Côme-Linière		587		275	**496**		**240**		-91	↓
	Saint-Benoît-Labre		393		110	**485**		**110**		92	↑
	Saint-Éphrem-de-Beauce		421		150	**509**		**210**		88	↑
	Notre-Dame-des-Pins		707	⚑	70	**735**		**180**		28	↑
	Saint-Simon-les-Mines		np		15	**np**		**0**		nc	
	Beauce-Sartigan Sartigan		530		5 525	**649**		**6 075**		119	↑

Zone	Municipalité	Communauté locale	2006			2016				Écart entre 2006 et 2016	
			Frais de logement mensuels moyens		Total - Ménages locataires	**Frais de logement mensuels moyens**		**Total - Ménages locataires**		Frais de logement mensuels moyens	
			$		Nombre	**$**		**Nombre**		$	
MRC de Beauce-Sartigan			518		6 285	**628**		**6 880**		110	↑
Région de la Chaudière-Appalaches			516		42 565	**663**		**47 570**		147	↑
Le Québec			603		1 265 015	**775**		**1 358 260**		172	↑

Adapté de Statistique Canada, CO-2069, Recensements 2006 et 2016. Cela ne constitue pas une approbation de ce produit par Statistique Canada.

Situation en 2006 et en 2016	
	Situation défavorable par rapport au Québec
	Proportion supérieure à celle du Québec mais dont le sens n'est pas jugé
	Situation favorable par rapport au Québec ou proportion inférieure à celle du Québec mais dont le sens n'est pas jugé
	Situation favorable par rapport à la région **OU** à la MRC
	Situation favorable par rapport à la région **ET** à la MRC
	Situation défavorable par rapport à la région **OU** à la MRC
	Situation défavorable par rapport à la région **ET** à la MRC
	Proportion supérieure à la région **OU** à la MRC mais dont le sens n'est pas jugé
	Proportion supérieure à la région **ET** à la MRC mais dont le sens n'est pas jugé
np	Données non présentées pour assurer la confidentialité

Écart entre 2006 et 2016	
↑	Augmentation favorable entre 2006 et 2016
↓	Diminution favorable entre 2006 et 2016
↑	Augmentation défavorable entre 2006 et 2016
↓	Diminution défavorable entre 2006 et 2016
↔	Situation stable entre 2006 et 2016
↑	Augmentation entre 2006 et 2016 mais dont le sens n'est pas jugé
↓	Diminution entre 2006 et 2016 mais dont le sens n'est pas jugé
	Des écarts calculés à partir de nombres peu élevés (0 à 25), pour une des deux années exigent la prudence dans l'interprétation
	Un écart obtenu d'un nombre compris entre (-25 et 25) exige la prudence dans l'interprétation
	Des écarts calculés à partir de nombres peu élevés (0 à 25), pour une des deux années ET un écart obtenu d'un nombre compris entre (-25 et 25) exigent la prudence dans l'interprétation
nc	Écart non calculé, car au moins une des deux années obtient une donnée non présentée

Quoi retenir !

Situation actuelle (en 2016)

- Les frais moyens des logements varient de 348 $ par mois à 1 252 $ par mois pour les ménages locataires.
- Une seule communauté locale affiche des frais de logements moyens supérieurs à la moyenne du Québec : Saint-Philibert/Butte à Mathieu (Saint-Georges).

Écart entre 2006 et 2016

- La plupart des communautés locales ont connu une augmentation du coût moyen des frais de logement.
- Les communautés locales de Saint-Côme-Linière et Saint-Jean-de-la-Lande (Saint-Georges) sont les deux seules communautés locales à afficher une diminution de leur coût moyen de logement.

TABLEAU 4.60 : Population totale inoccupée âgée de 15 à 24 ans, pour les 26 communautés locales de la MRC de Beauce-Sartigan, en 2006, en 2016 et l'écart entre 2006 et 2016

Zone	Municipalité	Communauté locale	2006				**2016**				Écart entre 2006 et 2016			
			Inoccupés	15 à 24 ans	Inoccupés		**Inoccupés**	**15 à 24 ans**	**Inoccupés**		Inoccupés			
			Nombre	Nombre	%		**Nombre**	**Nombre**	**%**		Nombre		Point de %	
Beauce-Sartigan Bélanger	Saint-René		30	65	46,2		**40**	**80**	**50,0**			10	3,8	↑
Beauce-Sartigan Bélanger	Saint-Théophile		25	95	26,3		**25**	**50**	**50,0**			0	23,7	↑
Beauce-Sartigan Bélanger	Saint-Gédéon-de-Beauce		125	330	37,9		**80**	**265**	**30,2**			-45	-7,7	↓
Beauce-Sartigan Bélanger		Saint-Hilaire-de-Dorset/Saint-Évariste-de-Forsyth/La Guadeloupe	60	335	17,9		**60**	**250**	**24,0**			0	6,1	↑
Beauce-Sartigan Bélanger	Saint-Hilaire-de-Dorset (avec deux autres municipalités pour la communauté locale)		20	20	100,0		**0**	**0**	**0,0**			-20	-100,0	↑
Beauce-Sartigan Bélanger	Saint-Évariste-de-Forsyth (avec deux autres municipalités pour la communauté locale)		20	120	16,7		**0**	**55**	**0,0**			-20	-16,7	↓
Beauce-Sartigan Bélanger	La Guadeloupe (avec deux autres municipalités pour la communauté locale)		30	195	15,4		**55**	**195**	**28,2**			25	12,8	↑
Beauce-Sartigan Bélanger	Saint-Honoré-de-Shenley		65	190	34,2		**65**	**150**	**43,3**			0	9,1	↑
Beauce-Sartigan Bélanger	Saint-Martin		155	425	36,5		**75**	**230**	**32,6**			-80	-3,9	↓
Beauce-Sartigan Bélanger	Beauce-Sartigan Bélanger		465	1 445	32,2		**355**	**1 035**	**34,3**			-110	2,1	↑
Beauce-Sartigan Sartigan		Station-Famine (Saint-Georges)	175	550	31,8		**175**	**605**	**28,9**			0	-2,9	↓
Beauce-Sartigan Sartigan		Aubert-Gallion (Saint-Georges)	70	215	32,6		**45**	**155**	**29,0**			-25	-3,5	↓
Beauce-Sartigan Sartigan		Saint-Jean-de-la-Lande (Saint-Georges)	40	185	21,6		**60**	**120**	**50,0**			20	28,4	↑
Beauce-Sartigan Sartigan		Pozer (Saint-Georges)/Lac-Poulin	115	225	51,1		**85**	**255**	**33,3**			-30	-17,8	↓
Beauce-Sartigan Sartigan	Lac-Poulin (avec une part d'une autre municipalité pour la communauté locale)		10	10	100,0		**15**	**15**	**100,0**			5	0,0	↔
Beauce-Sartigan Sartigan	nt Saint-	Secteur de l'hôpital ouest (Saint-Georges)	115	235	48,9		**55**	**195**	**28,2**			-60	-20,7	↓

Zone	Municipalité	Communauté locale	2006				**2016**				Écart entre 2006 et 2016			
			Inoccupés	15 à 24 ans	Inoccupés		**Inoccupés**	**15 à 24 ans**	**Inoccupés**		Inoccupés			
			Nombre	Nombre	%		**Nombre**	**Nombre**	**%**		Nombre		Point de %	
		Parc Pomerleau/Kennebec wood (Saint-Georges)	60	195	30,8		**50**	**170**	**29,4**			-10	-1,4	↓
		Secteur de l'Église ouest (Saint-Georges)	65	220	29,5		**100**	**190**	**52,6**	⚑		35	23,1	↑
		Jersey Mills (Saint-Georges)	60	205	29,3		**125**	**365**	**34,2**			65	5,0	↑
		Des Sittelles (Saint-Georges)	135	340	39,7		**125**	**310**	**40,3**			-10	0,6	↑
		Secteur de l'école Aquarelle (Saint-Georges)	100	260	38,5		**45**	**155**	**29,0**			-55	-9,4	↓
		Faubourg (Saint-Georges)	100	395	25,3		**70**	**270**	**25,9**			-30	0,6	↑
		Cité étudiante (Saint-Georges)	60	350	17,1		**90**	**220**	**40,9**			30	23,8	↑
		Secteur Club rendez-vous (Saint-Georges)	45	165	27,3		**35**	**135**	**25,9**			-10	-1,3	↓
		Secteur UPA (Saint-Georges)	65	175	37,1		**40**	**170**	**23,5**			-25	-13,6	↓
		Saint-Philibert/Butte à Mathieu (Saint-Georges)	105	300	35,0		**85**	**250**	**34,0**			-20	-1,0	↓
		Saint-Georges excluant Saint-Philibert et Lac-Poulin (15 communautés locales)	1 285	3 980	32,3		**1 160**	**3 520**	**33,0**			-125	0,7	↑
	Saint-Philibert (avec une part d'une autre municipalité pour la communauté locale)		25	35	71,4	⚑	**25**	**35**	**71,4**	⚑		0	0,0	↔
	Saint-Côme-Linière		130	475	27,4		**135**	**375**	**36,0**			5	8,6	↑
	Saint-Benoît-Labre		45	210	21,4		**50**	**165**	**30,3**			5	8,9	↑
	Saint-Éphrem-de-Beauce		125	455	27,5		**60**	**310**	**19,4**			-65	-8,1	↓
	Notre-Dame-des-Pins		70	190	36,8		**45**	**135**	**33,3**			-25	-3,5	↓
	Saint-Simon-les-Mines		30	55	54,5	⚑	**25**	**100**	**25,0**			-5	-29,5	↓

Zone	Municipalité	Communauté locale	2006			2016			Écart entre 2006 et 2016		
			Inoccupés	15 à 24 ans	Inoccupés	**Inoccupés**	**15 à 24 ans**	**Inoccupés**	Inoccupés		
			Nombre	Nombre	%	**Nombre**	**Nombre**	**%**	Nombre	Point de %	
	Beauce-Sartigan	Sartigan	1 730	5 415	31,9	**1 525**	**4 665**	**32,7**	-205	0,7	↑
MRC de Beauce-Sartigan			2 200	6 860	32,1	**1 875**	**5 695**	**32,9**	-325	0,9	↑
Région de la Chaudière-Appalaches			18 555	49 435	37,5	**13 860**	**43 780**	**31,7**	-4 695	-5,9	↓
Le Québec			416 680	942 620	44,2	**417 425**	**924 015**	**45,2**	745	1,0	↑

Adapté de Statistique Canada, CO-2069, Recensements 2006 et 2016. Cela ne constitue pas une approbation de ce produit par Statistique Canada.

Situation en 2006 et en 2016	
	Situation défavorable par rapport au Québec
	Proportion supérieure à celle du Québec mais dont le sens n'est pas jugé
	Situation favorable par rapport au Québec ou proportion inférieure à celle du Québec mais dont le sens n'est pas jugé
	Situation favorable par rapport à la région **OU** à la MRC
	Situation favorable par rapport à la région **ET** à la MRC
	Situation défavorable par rapport à la région **OU** à la MRC
	Situation défavorable par rapport à la région **ET** à la MRC
	Proportion supérieure à la région **OU** à la MRC mais dont le sens n'est pas jugé
	Proportion supérieure à la région **ET** à la MRC mais dont le sens n'est pas jugé

Écart entre 2006 et 2016	
↑	Augmentation favorable entre 2006 et 2016
↓	Diminution favorable entre 2006 et 2016
↑	Augmentation défavorable entre 2006 et 2016
↓	Diminution défavorable entre 2006 et 2016
↔	Situation stable entre 2006 et 2016
↑	Augmentation entre 2006 et 2016 mais dont le sens n'est pas jugé
↓	Diminution entre 2006 et 2016 mais dont le sens n'est pas jugé
	Des écarts calculés à partir de nombres peu élevés (0 à 25), pour une des deux années exigent la prudence dans l'interprétation
	Un écart obtenu d'un nombre compris entre (-25 et 25) exige la prudence dans l'interprétation
	Des écarts calculés à partir de nombres peu élevés (0 à 25), pour une des deux années ET un écart obtenu d'un nombre compris entre (-25 et 25) exigent la prudence dans l'interprétation

Quoi retenir !

Situation actuelle (en 2016)

- Entre 19 % et 53 % de la population de 15 à 24 ans est sans emploi.
- La majorité des communautés locales obtiennent un taux d'inoccupation inférieur à celui du Québec.
- À l'inverse, les quatre communautés locales suivantes affichent des taux supérieurs à celui du Québec : Saint-René, Saint-Théophile, Saint-Jean-de-la-Lande (Saint-Georges) et Secteur de l'Église ouest (Saint-Georges).

Écart entre 2006 et 2016

- Environ la moitié des communautés locales ont connu une augmentation de leur proportion de jeunes de 15 à 24 ans sans emploi.

TABLEAU 4.61 : Population totale inoccupée âgée de 15 à 64 ans, pour les 26 communautés locales de la MRC de Beauce-Sartigan, en 2006, en 2016 et l'écart entre 2006 et 2016

Zone	Municipalité	Communauté locale	2006				2016				Écart entre 2006 et 2016			
			Inoccupée	Population de 15 à 64 ans	Inoccupée		Inoccupée	Population de 15 à 64 ans	Inoccupée		Inoccupée			
			Nombre	Nombre	%		Nombre	Nombre	%		Nombre		Point de %	
Beauce-Sartigan Bélanger	Saint-René		145	410	35,4		155	520	29,8			10	-5,6	↓
Beauce-Sartigan Bélanger	Saint-Théophile		125	555	22,5		170	450	37,8			45	15,3	↑
Beauce-Sartigan Bélanger	Saint-Gédéon-de-Beauce		450	1 495	30,1		305	1 400	21,8			-145	-8,3	↓
Beauce-Sartigan Bélanger		Saint-Hilaire-de-Dorset/Saint-Évariste-de-Forsyth/La Guadeloupe	315	1 650	19,1		295	1 445	20,4			-20	1,3	↑
Beauce-Sartigan Bélanger	Saint-Hilaire-de-Dorset (avec deux autres municipalités pour la communauté locale)		25	65	38,5		5	45	11,1			-20	-27,4	↓
Beauce-Sartigan Bélanger	Saint-Évariste-de-Forsyth (avec deux autres municipalités pour la communauté locale)		115	460	25,0		55	335	16,4			-60	-8,6	↓
Beauce-Sartigan Bélanger	La Guadeloupe (avec deux autres municipalités pour la communauté locale)		170	1 115	15,2		245	1 075	22,8			75	7,5	↑
Beauce-Sartigan Bélanger	Saint-Honoré-de-Shenley		290	1 065	27,2		180	865	20,8			-110	-6,4	↓
Beauce-Sartigan Bélanger	Saint-Martin		385	1 815	21,2		375	1 590	23,6			-10	2,4	↑
Beauce-Sartigan Bélanger	Beauce-Sartigan Bélanger		1 710	6 980	24,5		1 485	6 275	23,7			-225	-0,8	↓
Beauce-Sartigan Sartigan		Station-Famine (Saint-Georges)	480	2 985	16,1		625	3 140	19,9			145	3,8	↑
Beauce-Sartigan Sartigan		Aubert-Gallion (Saint-Georges)	265	1 130	23,5		250	1 060	23,6			-15	0,1	↑
Beauce-Sartigan Sartigan		Saint-Jean-de-la-Lande (Saint-Georges)	185	750	24,7		150	610	24,6			-35	-0,1	↓
Beauce-Sartigan Sartigan		Pozer (Saint-Georges)/Lac-Poulin	325	1 435	22,6		275	1 545	17,8			-50	-4,8	↓
Beauce-Sartigan Sartigan	Lac-Poulin (avec une part d'une autre municipalité pour la communauté locale)		35	100	35,0		35	130	26,9			0	-8,1	↓
Beauce-Sartigan Sartigan	Georges excluant Saint-Philibert	Secteur de l'hôpital ouest (Saint-Georges)	450	1 345	33,5		350	1 325	26,4			-100	-7,0	↓
Beauce-Sartigan Sartigan	Georges excluant Saint-Philibert	Parc Pomerleau/Kennebec wood (Saint-Georges)	275	1 080	25,5		265	1 140	23,2			-10	-2,2	↓

Zone	Municipalité	Communauté locale	2006				2016				Écart entre 2006 et 2016			
			Inoccupée	Population de 15 à 64 ans	Inoccupée		Inoccupée	Population de 15 à 64 ans	Inoccupée		Inoccupée			
			Nombre	Nombre	%		Nombre	Nombre	%		Nombre		Point de %	
		Secteur de l'Église ouest (Saint-Georges)	465	1 300	35,8		375	1 040	36,1			-90	0,3	↑
		Jersey Mills (Saint-Georges)	360	1 770	20,3		495	2 340	21,2			135	0,8	↑
		Des Sittelles (Saint-Georges)	380	1 755	21,7		440	1 745	25,2			60	3,6	↑
		Secteur de l'école Aquarelle (Saint-Georges)	330	1 345	24,5		250	1 075	23,3			-80	-1,3	↓
		Faubourg (Saint-Georges)	485	1 640	29,6		515	1 280	40,2			30	10,7	↑
		Cité étudiante (Saint-Georges)	295	1 385	21,3		335	1 220	27,5			40	6,2	↑
		Secteur Club rendez-vous (Saint-Georges)	200	1 040	19,2		180	970	18,6			-20	-0,7	↓
		Secteur UPA (Saint-Georges)	195	730	26,7		225	935	24,1			30	-2,6	↓
		Saint-Philibert/Butte à Mathieu (Saint-Georges)	390	1 470	26,5		330	1 440	22,9			-60	-3,6	↓
		Saint-Georges excluant Saint-Philibert et Lac-Poulin (15 communautés locales)	4 960	20 805	23,8		4 990	20 535	24,3			30	0,5	↑
	Saint-Philibert (avec une part d'une autre municipalité pour la communauté locale)		75	245	30,6		35	215	16,3			-40	-14,3	↓
	Saint-Côme-Linière		615	2 235	27,5		490	2 155	22,7			-125	-4,8	↓
	Saint-Benoît-Labre		220	1 045	21,1		195	1 100	17,7			-25	-3,3	↓
	Saint-Éphrem-de-Beauce		255	1 745	14,6		210	1 575	13,3			-45	-1,3	↓
	Notre-Dame-des-Pins		210	780	26,9		220	960	22,9			10	-4,0	↓
	Saint-Simon-les-Mines		100	330	30,3		75	385	19,5			-25	-10,8	↓
	Beauce-Sartigan Sartigan		6 455	27 280	23,7		6 220	27 035	23,0			-235	-0,7	↓

Zone	Municipalité	Communauté locale	2006				2016				Écart entre 2006 et 2016			
			Inoccupée	Population de 15 à 64 ans	Inoccupée		Inoccupée	Population de 15 à 64 ans	Inoccupée		Inoccupée			
			Nombre	Nombre	%		Nombre	Nombre	%		Nombre		Point de %	
MRC de Beauce-Sartigan			8 170	34 270	23,8		7 705	33 315	23,1			-465	-0,7	↓
Région de la Chaudière-Appalaches			67 950	269 230	25,2		58 250	263 765	22,1			-9 700	-3,2	↓
Le Québec			1 514 835	5 168 075	29,3		1 489 655	5 295 945	28,1			-25 180	-1,2	↓

Adapté de Statistique Canada, CO-2069, Recensements 2006 et 2016. Cela ne constitue pas une approbation de ce produit par Statistique Canada.

Situation en 2006 et en 2016	
	Situation défavorable par rapport au Québec
	Proportion supérieure à celle du Québec mais dont le sens n'est pas jugé
	Situation favorable par rapport au Québec ou proportion inférieure à celle du Québec mais dont le sens n'est pas jugé
	Situation favorable par rapport à la région **OU** à la MRC
	Situation favorable par rapport à la région **ET** à la MRC
	Situation défavorable par rapport à la région **OU** à la MRC
	Situation défavorable par rapport à la région **ET** à la MRC
	Proportion supérieure à la région **OU** à la MRC mais dont le sens n'est pas jugé
	Proportion supérieure à la région **ET** à la MRC mais dont le sens n'est pas jugé

Écart entre 2006 et 2016	
↑	Augmentation favorable entre 2006 et 2016
↓	Diminution favorable entre 2006 et 2016
↑	Augmentation défavorable entre 2006 et 2016
↓	Diminution défavorable entre 2006 et 2016
↔	Situation stable entre 2006 et 2016
↑	Augmentation entre 2006 et 2016 mais dont le sens n'est pas jugé
↓	Diminution entre 2006 et 2016 mais dont le sens n'est pas jugé
	Des écarts calculés à partir de nombres peu élevés (0 à 25), pour une des deux années exigent la prudence dans l'interprétation
	Un écart obtenu d'un nombre compris entre (-25 et 25) exige la prudence dans l'interprétation
	Des écarts calculés à partir de nombres peu élevés (0 à 25), pour une des deux années ET un écart obtenu d'un nombre compris entre (-25 et 25) exigent la prudence dans l'interprétation

Quoi retenir !

Situation actuelle (en 2016)

- Entre 13 % et 40 % de la population adulte de 15 à 64 ans est inoccupée.
- La majorité des communautés locales obtiennent un taux d'inoccupation inférieur à celui du Québec.
- À l'inverse, les quatre communautés locales suivantes affichent des taux supérieurs à celui du Québec : Saint-René, Saint-Théophile, Secteur de l'Église ouest (Saint-Georges) et Faubourg (Saint-Georges).

Écart entre 2006 et 2016

- Environ 60 % des communautés locales ont connu une diminution de leur proportion d'adultes de 15 à 64 ans sans emploi.

TABLEAU 4.62 : Population masculine inoccupée âgée de 15 à 64 ans, pour les 26 communautés locales de la MRC de Beauce-Sartigan, en 2006, en 2016 et l'écart entre 2006 et 2016

Zone	Municipalité	Communauté locale	2006				2016				Écart entre 2006 et 2016		
			Inoccupés	Hommes de 15 à 64 ans	Inoccupés		**Inoccupés**	**Hommes de 15 à 64 ans**	**Inoccupés**		Inoccupés		
			Nombre	Nombre	%		**Nombre**	**Nombre**	**%**		Nombre	Point de %	
Beauce-Sartigan Bélanger		Saint-René	50	210	23,8		**55**	**280**	**19,6**		5	-4,2	↓
Beauce-Sartigan Bélanger		Saint-Théophile	50	310	16,1		**90**	**250**	**36,0**	⚑	40	19,9	↑
Beauce-Sartigan Bélanger		Saint-Gédéon-de-Beauce	150	720	20,8		**150**	**695**	**21,6**		0	0,7	↑
Beauce-Sartigan Bélanger		Saint-Hilaire-de-Dorset/Saint-Évariste-de-Forsyth/La Guadeloupe	95	840	11,3		**150**	**775**	**19,4**		55	8,0	↑
Beauce-Sartigan Bélanger		Saint-Hilaire-de-Dorset (avec deux autres municipalités pour la communauté locale)	0	35	0,0		**-10**	**25**	**-40,0**		-10	-40,0	↓
Beauce-Sartigan Bélanger		Saint-Évariste-de-Forsyth (avec deux autres municipalités pour la communauté locale)	35	240	14,6		**30**	**190**	**15,8**		-5	1,2	↑
Beauce-Sartigan Bélanger		La Guadeloupe (avec deux autres municipalités pour la communauté locale)	60	565	10,6		**125**	**555**	**22,5**		65	11,9	↑
Beauce-Sartigan Bélanger		Saint-Honoré-de-Shenley	85	545	15,6		**75**	**450**	**16,7**		-10	1,1	↑
Beauce-Sartigan Bélanger		Saint-Martin	170	970	17,5		**165**	**855**	**19,3**		-5	1,8	↑
Beauce-Sartigan Bélanger		Beauce-Sartigan Bélanger	615	3 615	17,0		**705**	**3 320**	**21,2**		90	4,2	↑
Beauce-Sartigan Sartigan		Station-Famine (Saint-Georges)	195	1 485	13,1		**280**	**1 540**	**18,2**		85	5,1	↑
Beauce-Sartigan Sartigan		Aubert-Gallion (Saint-Georges)	100	580	17,2		**100**	**525**	**19,0**		0	1,8	↑
Beauce-Sartigan Sartigan		Saint-Jean-de-la-Lande (Saint-Georges)	50	365	13,7		**50**	**295**	**16,9**		0	3,3	↑
Beauce-Sartigan Sartigan		Pozer (Saint-Georges)/Lac-Poulin	135	705	19,1		**110**	**770**	**14,3**		-25	-4,9	↓
Beauce-Sartigan Sartigan		Lac-Poulin (avec une part d'une autre municipalité pour la communauté locale)	15	50	30,0	⚑	**15**	**60**	**25,0**		0	-5,0	↓
Beauce-Sartigan Sartigan	excluant Saint-Philibert	Secteur de l'hôpital ouest (Saint-Georges)	200	640	31,3	⚑	**175**	**690**	**25,4**		-25	-5,9	↓
Beauce-Sartigan Sartigan	excluant Saint-Philibert	Parc Pomerleau/Kennebec wood (Saint-Georges)	85	500	17,0		**95**	**520**	**18,3**		10	1,3	↑

Zone	Municipalité	Communauté locale	2006				2016				Écart entre 2006 et 2016			
			Inoccupés	Hommes de 15 à 64 ans	Inoccupés		**Inoccupés**	**Hommes de 15 à 64 ans**	**Inoccupés**		Inoccupés			
			Nombre	Nombre	%		**Nombre**	**Nombre**	**%**		Nombre	Point de %		
		Secteur de l'Église ouest (Saint-Georges)	195	665	29,3		**190**	**565**	**33,6**			-5	4,3	↑
		Jersey Mills (Saint-Georges)	155	880	17,6		**215**	**1 095**	**19,6**			60	2,0	↑
		Des Sittelles (Saint-Georges)	165	850	19,4		**190**	**830**	**22,9**			25	3,5	↑
		Secteur de l'école Aquarelle (Saint-Georges)	160	675	23,7		**100**	**530**	**18,9**			-60	-4,8	↓
		Faubourg (Saint-Georges)	320	940	34,0		**305**	**780**	**39,1**			-15	5,1	↑
		Cité étudiante (Saint-Georges)	85	710	12,0		**185**	**660**	**28,0**			100	16,1	↑
		Secteur Club rendez-vous (Saint-Georges)	80	580	13,8		**60**	**475**	**12,6**			-20	-1,2	↓
		Secteur UPA (Saint-Georges)	60	340	17,6		**105**	**465**	**22,6**			45	4,9	↑
		Saint-Philibert/Butte à Mathieu (Saint-Georges)	175	775	22,6		**125**	**720**	**17,4**			-50	-5,2	↓
		Saint-Georges excluant Saint-Philibert et Lac-Poulin (15 communautés locales)	2 100	10 510	20,0		**2 270**	**10 300**	**22,0**			170	2,1	↑
	Saint-Philibert (avec une part d'une autre municipalité pour la communauté locale)		35	135	25,9		**30**	**105**	**28,6**			-5	2,6	↑
	Saint-Côme-Linière		190	1 165	16,3		**210**	**1 130**	**18,6**			20	2,3	↑
	Saint-Benoît-Labre		100	560	17,9		**100**	**605**	**16,5**			0	-1,3	↓
	Saint-Éphrem-de-Beauce		90	905	9,9		**90**	**800**	**11,3**			0	1,3	↑
	Notre-Dame-des-Pins		110	415	26,5		**100**	**485**	**20,6**			-10	-5,9	↓
	Saint-Simon-les-Mines		15	150	10,0		**15**	**200**	**7,5**			0	-2,5	↓
	Beauce-Sartigan Sartigan		2 655	13 890	19,1		**2 845**	**13 685**	**20,8**			190	1,7	↑

Zone / Municipalité	Communauté locale	2006				2016				Écart entre 2006 et 2016			
		Inoccupés	Hommes de 15 à 64 ans	Inoccupés		**Inoccupés**	**Hommes de 15 à 64 ans**	**Inoccupés**		Inoccupés			
		Nombre	Nombre	%		**Nombre**	**Nombre**	**%**		Nombre		Point de %	
MRC de Beauce-Sartigan		3 265	17 505	18,7		**3 540**	**17 000**	**20,8**			275	2,2	↑
Région de la Chaudière-Appalaches		28 190	136 400	20,7		**26 690**	**133 860**	**19,9**			-1 500	-0,7	↓
Le Québec		652 445	2 563 720	25,4		**692 345**	**2 639 000**	**26,2**			39 900	0,8	↑

Adapté de Statistique Canada, CO-2069, Recensements 2006 et 2016. Cela ne constitue pas une approbation de ce produit par Statistique Canada.

Situation en 2006 et en 2016	
	Situation défavorable par rapport au Québec
	Proportion supérieure à celle du Québec mais dont le sens n'est pas jugé
	Situation favorable par rapport au Québec ou proportion inférieure à celle du Québec mais dont le sens n'est pas jugé
	Situation favorable par rapport à la région **OU** à la MRC
	Situation favorable par rapport à la région **ET** à la MRC
	Situation défavorable par rapport à la région **OU** à la MRC
	Situation défavorable par rapport à la région **ET** à la MRC
	Proportion supérieure à la région **OU** à la MRC mais dont le sens n'est pas jugé
	Proportion supérieure à la région **ET** à la MRC mais dont le sens n'est pas jugé

Écart entre 2006 et 2016	
↑	Augmentation favorable entre 2006 et 2016
↓	Diminution favorable entre 2006 et 2016
↑	Augmentation défavorable entre 2006 et 2016
↓	Diminution défavorable entre 2006 et 2016
↔	Situation stable entre 2006 et 2016
↑	Augmentation entre 2006 et 2016 mais dont le sens n'est pas jugé
↓	Diminution entre 2006 et 2016 mais dont le sens n'est pas jugé
	Des écarts calculés à partir de nombres peu élevés (0 à 25), pour une des deux années exigent la prudence dans l'interprétation
	Un écart obtenu d'un nombre compris entre (-25 et 25) exige la prudence dans l'interprétation
	Des écarts calculés à partir de nombres peu élevés (0 à 25), pour une des deux années ET un écart obtenu d'un nombre compris entre (-25 et 25) exigent la prudence dans l'interprétation

Quoi retenir !

Situation actuelle (en 2016)

- Entre 8 % et 39 % de la population adulte masculine de 15 à 64 ans est sans emploi, variant selon les communautés locales.
- La majorité des communautés locales obtiennent un taux d'inoccupation inférieur à celui du Québec.
- À l'inverse, les quatre communautés locales suivantes affichent des taux supérieurs à celui du Québec : Saint-Théophile, Secteur de l'Église ouest (Saint-Georges), Faubourg (Saint-Georges) et Cité étudiante (Saint-Georges).

Écart entre 2006 et 2016

- Environ les deux tiers des communautés locales ont connu une augmentation de leur proportion d'hommes de 15 à 64 ans sans emploi, alors que la moyenne de la région a connu une diminution.

TABLEAU 4.63 : Population féminine inoccupée âgée de 15 à 64 ans, pour les 26 communautés locales de la MRC de Beauce-Sartigan, en 2006, en 2016 et l'écart entre 2006 et 2016

Zone	Municipalité	Communauté locale	2006				2016				Écart entre 2006 et 2016			
			Inoccupées	Femmes de 15 à 64 ans	Inoccupées		**Inoccupées**	**Femmes de 15 à 64 ans**	**Inoccupées**		Inoccupées			
			Nombre	Nombre	%		**Nombre**	**Nombre**	**%**		Nombre		Point de %	
Beauce-Sartigan Bélanger		Saint-René	85	195	43,6		**95**	**240**	**39,6**			10	-4,0	↓
Beauce-Sartigan Bélanger		Saint-Théophile	70	245	28,6		**75**	**195**	**38,5**			5	9,9	↑
Beauce-Sartigan Bélanger		Saint-Gédéon-de-Beauce	300	775	38,7		**155**	**705**	**22,0**			-145	-16,7	↓
Beauce-Sartigan Bélanger		Saint-Hilaire-de-Dorset/Saint-Évariste-de-Forsyth/La Guadeloupe	210	800	26,3		**150**	**680**	**22,1**			-60	-4,2	↓
Beauce-Sartigan Bélanger		Saint-Hilaire-de-Dorset (avec deux autres municipalités pour la communauté locale)	15	25	60,0		**-5**	**10**	**-50,0**			-20	-110,0	↓
Beauce-Sartigan Bélanger		Saint-Évariste-de-Forsyth (avec deux autres municipalités pour la communauté locale)	80	225	35,6		**20**	**140**	**14,3**			-60	-21,3	↓
Beauce-Sartigan Bélanger		La Guadeloupe (avec deux autres municipalités pour la communauté locale)	120	555	21,6		**125**	**520**	**24,0**			5	2,4	↑
Beauce-Sartigan Bélanger		Saint-Honoré-de-Shenley	200	515	38,8		**95**	**410**	**23,2**			-105	-15,7	↓
Beauce-Sartigan Bélanger		Saint-Martin	220	840	26,2		**210**	**735**	**28,6**			-10	2,4	↑
Beauce-Sartigan Bélanger		Beauce-Sartigan Bélanger	1 100	3 370	32,6		**780**	**2 955**	**26,4**			-320	-6,2	↓
Beauce-Sartigan Sartigan		Station-Famine (Saint-Georges)	270	1 495	18,1		**340**	**1 600**	**21,3**			70	3,2	↑
Beauce-Sartigan Sartigan		Aubert-Gallion (Saint-Georges)	150	545	27,5		**145**	**535**	**27,1**			-5	-0,4	↓
Beauce-Sartigan Sartigan		Saint-Jean-de-la-Lande (Saint-Georges)	130	380	34,2		**95**	**310**	**30,6**			-35	-3,6	↓
Beauce-Sartigan Sartigan		Pozer (Saint-Georges)/Lac-Poulin	200	735	27,2		**160**	**775**	**20,6**			-40	-6,6	↓
Beauce-Sartigan Sartigan		Lac-Poulin (avec une part d'une autre municipalité pour la communauté locale)	15	45	33,3		**30**	**70**	**42,9**			15	9,5	↑
Beauce-Sartigan Sartigan	excluant Saint-Philibert	Secteur de l'hôpital ouest (Saint-Georges)	250	705	35,5		**185**	**640**	**28,9**			-65	-6,6	↓
Beauce-Sartigan Sartigan	excluant Saint-Philibert	Parc Pomerleau/Kennebec wood (Saint-Georges)	195	590	33,1		**175**	**620**	**28,2**			-20	-4,8	↓

Zone	Municipalité	Communauté locale	2006				2016				Écart entre 2006 et 2016			
			Inoccupées	Femmes de 15 à 64 ans	Inoccupées		**Inoccupées**	**Femmes de 15 à 64 ans**	**Inoccupées**		Inoccupées			
			Nombre	Nombre	%		**Nombre**	**Nombre**	**%**		Nombre		Point de %	
		Secteur de l'Église ouest (Saint-Georges)	275	645	42,6		**180**	**475**	**37,9**			-95	-4,7	↓
		Jersey Mills (Saint-Georges)	210	890	23,6		**265**	**1 235**	**21,5**			55	-2,1	↓
		Des Sittelles (Saint-Georges)	210	905	23,2		**250**	**920**	**27,2**			40	4,0	↑
		Secteur de l'école Aquarelle (Saint-Georges)	170	665	25,6		**130**	**540**	**24,1**			-40	-1,5	↓
		Faubourg (Saint-Georges)	180	700	25,7		**215**	**505**	**42,6**			35	16,9	↑
		Cité étudiante (Saint-Georges)	210	675	31,1		**140**	**550**	**25,5**			-70	-5,7	↓
		Secteur Club rendez-vous (Saint-Georges)	115	450	25,6		**130**	**500**	**26,0**			15	0,4	↑
		Secteur UPA (Saint-Georges)	140	390	35,9		**125**	**475**	**26,3**			-15	-9,6	↓
		Saint-Philibert/Butte à Mathieu (Saint-Georges)	220	690	31,9		**200**	**720**	**27,8**			-20	-4,1	↓
		Saint-Georges excluant Saint-Philibert et Lac-Poulin (15 communautés locales)	2 860	10 295	27,8		**2 730**	**10 240**	**26,7**			-130	-1,1	↓
	Saint-Philibert (avec une part d'une autre municipalité pour la communauté locale)		40	115	34,8		**20**	**110**	**18,2**			-20	-16,6	↓
	Saint-Côme-Linière		415	1 065	39,0		**275**	**1 025**	**26,8**			-140	-12,1	↓
	Saint-Benoît-Labre		115	490	23,5		**95**	**500**	**19,0**			-20	-4,5	↓
	Saint-Éphrem-de-Beauce		170	845	20,1		**110**	**765**	**14,4**			-60	-5,7	↓
	Notre-Dame-des-Pins		95	365	26,0		**120**	**475**	**25,3**			25	-0,8	↓
	Saint-Simon-les-Mines		75	180	41,7		**40**	**180**	**22,2**			-35	-19,4	↓
	Beauce-Sartigan Sartigan		3 805	13 395	28,4		**3 390**	**13 355**	**25,4**			-415	-3,0	↓

Zone / Municipalité	Communauté locale	2006				2016				Écart entre 2006 et 2016			
		Inoccupées	Femmes de 15 à 64 ans	Inoccupées		**Inoccupées**	**Femmes de 15 à 64 ans**	**Inoccupées**		Inoccupées			
		Nombre	Nombre	%		**Nombre**	**Nombre**	**%**		Nombre		Point de %	
MRC de Beauce-Sartigan		4 895	16 760	29,2		**4 165**	**16 310**	**25,5**			-730	-3,7	↓
Région de la Chaudière-Appalaches		39 760	132 830	29,9		**31 560**	**129 905**	**24,3**			-8 200	-5,6	↓
Le Québec		862 395	2 604 360	33,1		**797 305**	**2 656 945**	**30,0**			-65 090	-3,1	↓

Adapté de Statistique Canada, CO-2069, Recensements 2006 et 2016. Cela ne constitue pas une approbation de ce produit par Statistique Canada.

Situation en 2006 et en 2016	
⚑	Situation défavorable par rapport au Québec
⚑	Proportion supérieure à celle du Québec mais dont le sens n'est pas jugé
	Situation favorable par rapport au Québec ou proportion inférieure à celle du Québec mais dont le sens n'est pas jugé
	Situation favorable par rapport à la région **OU** à la MRC
	Situation favorable par rapport à la région **ET** à la MRC
	Situation défavorable par rapport à la région **OU** à la MRC
	Situation défavorable par rapport à la région **ET** à la MRC
	Proportion supérieure à la région **OU** à la MRC mais dont le sens n'est pas jugé
	Proportion supérieure à la région **ET** à la MRC mais dont le sens n'est pas jugé

Écart entre 2006 et 2016	
↑	Augmentation favorable entre 2006 et 2016
↓	Diminution favorable entre 2006 et 2016
↑	Augmentation défavorable entre 2006 et 2016
↓	Diminution défavorable entre 2006 et 2016
↔	Situation stable entre 2006 et 2016
↑	Augmentation entre 2006 et 2016 mais dont le sens n'est pas jugé
↓	Diminution entre 2006 et 2016 mais dont le sens n'est pas jugé
	Des écarts calculés à partir de nombres peu élevés (0 à 25), pour une des deux années exigent la prudence dans l'interprétation
	Un écart obtenu d'un nombre compris entre (-25 et 25) exige la prudence dans l'interprétation
	Des écarts calculés à partir de nombres peu élevés (0 à 25), pour une des deux années ET un écart obtenu d'un nombre compris entre (-25 et 25) exigent la prudence dans l'interprétation

Quoi retenir !

Situation actuelle (en 2016)

- Entre 14 % et 43 % de la population adulte féminine de 15 à 64 ans est sans emploi, variant selon les communautés locales.
- La majorité des communautés locales obtiennent un taux d'inoccupation inférieur à celui du Québec.
- À l'inverse, les cinq communautés locales suivantes affichent des taux supérieurs à celui du Québec : Saint-René, Saint-Théophile, Saint-Jean-de-la-Lande (Saint-Georges), Secteur de l'Église ouest (Saint-Georges) et Faubourg (Saint-Georges).

Écart entre 2006 et 2016

- Environ les trois quarts des communautés locales ont connu une diminution de leur proportion de femmes de 15 à 64 ans sans emploi.

TABLEAU 4.64 : Population totale inoccupée âgée de 25 à 64 ans, pour les 26 communautés locales de la MRC de Beauce-Sartigan, en 2006, en 2016 et l'écart entre 2006 et 2016

Zone	Municipalité	Communauté locale	2006				**2016**				Écart entre 2006 et 2016		
			Inoccupée	Total- 25 à 64 ans	Inoccupée		**Inoccupée**	**Total- 25 à 64 ans**	**Inoccupée**		Inoccupée		
			Nombre	Nombre	%		**Nombre**	**Nombre**	**%**		Nombre	Point de %	
Beauce-Sartigan Bélanger	Saint-René		115	345	33,3		**120**	**440**	**27,3**		5	-6,1	↓
Beauce-Sartigan Bélanger	Saint-Théophile		100	460	21,7		**135**	**400**	**33,8**		35	12,0	↑
Beauce-Sartigan Bélanger	Saint-Gédéon-de-Beauce		325	1 165	27,9		**220**	**1 135**	**19,4**		-105	-8,5	↓
Beauce-Sartigan Bélanger		Saint-Hilaire-de-Dorset/Saint-Évariste-de-Forsyth/La Guadeloupe	250	1 315	19,0		**235**	**1 200**	**19,6**		-15	0,6	↑
Beauce-Sartigan Bélanger	Saint-Hilaire-de-Dorset (avec deux autres municipalités pour la communauté locale)		10	50	20,0		**0**	**45**	**0,0**		-10	-20,0	↓
Beauce-Sartigan Bélanger	Saint-Évariste-de-Forsyth (avec deux autres municipalités pour la communauté locale)		105	345	30,4		**50**	**275**	**18,2**		-55	-12,3	↓
Beauce-Sartigan Bélanger	La Guadeloupe (avec deux autres municipalités pour la communauté locale)		135	920	14,7		**180**	**875**	**20,6**		45	5,9	↑
Beauce-Sartigan Bélanger	Saint-Honoré-de-Shenley		210	865	24,3		**120**	**720**	**16,7**		-90	-7,6	↓
Beauce-Sartigan Bélanger	Saint-Martin		230	1 385	16,6		**300**	**1 355**	**22,1**		70	5,5	↑
Beauce-Sartigan Bélanger	Beauce-Sartigan Bélanger		1 250	5 535	22,6		**1 120**	**5 240**	**21,4**		-130	-1,2	↓
Beauce-Sartigan Sartigan		Station-Famine (Saint-Georges)	300	2 435	12,3		**440**	**2 530**	**17,4**		140	5,1	↑
Beauce-Sartigan Sartigan		Aubert-Gallion (Saint-Georges)	190	915	20,8		**210**	**905**	**23,2**		20	2,4	↑
Beauce-Sartigan Sartigan		Saint-Jean-de-la-Lande (Saint-Georges)	130	560	23,2		**85**	**485**	**17,5**		-45	-5,7	↓
Beauce-Sartigan Sartigan		Pozer (Saint-Georges)/Lac-Poulin	210	1 215	17,3		**200**	**1 295**	**15,4**		-10	-1,8	↓
Beauce-Sartigan Sartigan	Lac-Poulin (avec une part d'une autre municipalité pour la communauté locale)		30	95	31,6		**20**	**110**	**18,2**		-10	-13,4	↓
Beauce-Sartigan Sartigan	Saint-	Secteur de l'hôpital ouest (Saint-Georges)	340	1 110	30,6		**295**	**1 130**	**26,1**		-45	-4,5	↓

Zone	Municipalité	Communauté locale	2006				**2016**				Écart entre 2006 et 2016			
			Inoccupée	Total- 25 à 64 ans	Inoccupée		**Inoccupée**	**Total- 25 à 64 ans**	**Inoccupée**		Inoccupée			
			Nombre	Nombre	%		**Nombre**	**Nombre**	**%**		Nombre	Point de %		
		Parc Pomerleau/Kennebec wood (Saint-Georges)	225	890	25,3		**220**	**965**	**22,8**		-5	-2,5	↓	
		Secteur de l'Église ouest (Saint-Georges)	410	1 085	37,8	⚑	**275**	**855**	**32,2**	⚑	-135	-5,6	↓	
		Jersey Mills (Saint-Georges)	300	1 565	19,2		**355**	**1 965**	**18,1**		55	-1,1	↓	
		Des Sittelles (Saint-Georges)	240	1 410	17,0		**310**	**1 435**	**21,6**		70	4,6	↑	
		Secteur de l'école Aquarelle (Saint-Georges)	230	1 080	21,3		**185**	**915**	**20,2**		-45	-1,1	↓	
		Faubourg (Saint-Georges)	390	1 245	31,3	⚑	**445**	**1 010**	**44,1**	⚑	55	12,7	↑	
		Cité étudiante (Saint-Georges)	215	1 025	21,0		**255**	**1 005**	**25,4**	⚑	40	4,4	↑	
		Secteur Club rendez-vous (Saint-Georges)	160	875	18,3		**145**	**835**	**17,4**		-15	-0,9	↓	
		Secteur UPA (Saint-Georges)	135	555	24,3		**195**	**770**	**25,3**	⚑	60	1,0	↑	
		Saint-Philibert/Butte à Mathieu (Saint-Georges)	280	1 170	23,9		**245**	**1 190**	**20,6**		-35	-3,3	↓	
		Saint-Georges excluant Saint-Philibert et Lac-Poulin (15 communautés locales)	3 675	16 825	21,8		**3 830**	**17 010**	**22,5**		155	0,7	↑	
	Saint-Philibert (avec une part d'une autre municipalité pour la communauté locale)		45	210	21,4		**10**	**180**	**5,6**		-35	-15,9	↓	
	Saint-Côme-Linière		485	1 760	27,6	⚑	**350**	**1 775**	**19,7**		-135	-7,8	↓	
	Saint-Benoît-Labre		170	835	20,4		**145**	**940**	**15,4**		-25	-4,9	↓	
	Saint-Éphrem-de-Beauce		120	1 285	9,3		**140**	**1 250**	**11,2**		20	1,9	↑	
	Notre-Dame-des-Pins		130	590	22,0		**165**	**820**	**20,1**		35	-1,9	↓	
	Saint-Simon-les-Mines		60	270	22,2		**35**	**280**	**12,5**		-25	-9,7	↓	

Zone	Municipalité	Communauté locale	2006				2016				Écart entre 2006 et 2016			
			Inoccupée	Total- 25 à 64 ans	Inoccupée		**Inoccupée**	**Total- 25 à 64 ans**	**Inoccupée**		Inoccupée			
			Nombre	Nombre	%		**Nombre**	**Nombre**	**%**		Nombre	Point de %		
	Beauce-Sartigan	Sartigan	4 725	21 865	21,6		**4 705**	**22 370**	**21,0**		-20	-0,6	↓	
MRC de Beauce-Sartigan			5 975	27 410	21,8		**5 830**	**27 615**	**21,1**		-145	-0,7	↓	
Région de la Chaudière-Appalaches			49 400	219 795	22,5		**44 385**	**219 980**	**20,2**		-5 015	-2,3	↓	
Le Québec			1 098 165	4 225 460	26,0		**1 072 235**	**4 371 935**	**24,5**		-25 930	-1,5	↓	

Adapté de Statistique Canada, CO-2069, Recensements 2006 et 2016. Cela ne constitue pas une approbation de ce produit par Statistique Canada.

Situation en 2006 et en 2016	
🚩	Situation défavorable par rapport au Québec
🚩	Proportion supérieure à celle du Québec mais dont le sens n'est pas jugé
	Situation favorable par rapport au Québec ou proportion inférieure à celle du Québec mais dont le sens n'est pas jugé
	Situation favorable par rapport à la région **OU** à la MRC
	Situation favorable par rapport à la région **ET** à la MRC
	Situation défavorable par rapport à la région **OU** à la MRC
	Situation défavorable par rapport à la région **ET** à la MRC
	Proportion supérieure à la région **OU** à la MRC mais dont le sens n'est pas jugé
	Proportion supérieure à la région **ET** à la MRC mais dont le sens n'est pas jugé

Écart entre 2006 et 2016	
↑	Augmentation favorable entre 2006 et 2016
↓	Diminution favorable entre 2006 et 2016
↑	Augmentation défavorable entre 2006 et 2016
↓	Diminution défavorable entre 2006 et 2016
↔	Situation stable entre 2006 et 2016
↑	Augmentation entre 2006 et 2016 mais dont le sens n'est pas jugé
↓	Diminution entre 2006 et 2016 mais dont le sens n'est pas jugé
	Des écarts calculés à partir de nombres peu élevés (0 à 25), pour une des deux années exigent la prudence dans l'interprétation
	Un écart obtenu d'un nombre compris entre (-25 et 25) exige la prudence dans l'interprétation
	Des écarts calculés à partir de nombres peu élevés (0 à 25), pour une des deux années ET un écart obtenu d'un nombre compris entre (-25 et 25) exigent la prudence dans l'interprétation

Quoi retenir !

Situation actuelle (en 2016)

- Entre 11 % et 44 % de la population adulte de 25 à 64 ans est inoccupée, variant selon les communautés locales.
- Environ les trois quarts des communautés locales obtiennent un taux d'inoccupation inférieur à celui du Québec.
- À l'inverse, les sept communautés locales suivantes affichent des taux supérieurs à celui du Québec : Saint-René, Saint-Théophile, Secteur de l'hôpital ouest (Saint-Georges), Secteur de l'Église ouest (Saint-Georges), Faubourg (Saint-Georges), Cité étudiante (Saint-Georges) et Secteur UPA (Saint-Georges).

Écart entre 2006 et 2016

- Environ 60 % des communautés locales ont connu une diminution de leur proportion de personnes de 25 à 64 ans sans emploi.

TABLEAU 4.65 : Population masculine inoccupée âgée de 25 à 64 ans, pour les 26 communautés locales de la MRC de Beauce-Sartigan, en 2006, en 2016 et l'écart entre 2006 et 2016

Zone	Municipalité	Communauté locale	2006			2016			Écart entre 2006 et 2016		
			Inoccupés	Hommes de 25 à 64 ans	Inoccupés	**Inoccupés**	**Hommes de 25 à 64 ans**	**Inoccupés**	Inoccupés		
			Nombre	Nombre	%	**Nombre**	**Nombre**	**%**	Nombre	Point de %	
Beauce-Sartigan Bélanger	Saint-René		35	175	20,0	**45**	**230**	**19,6**	10	-0,4	↓
Beauce-Sartigan Bélanger	Saint-Théophile		35	245	14,3	**65**	**220**	**29,5**	30	15,3	↑
Beauce-Sartigan Bélanger	Saint-Gédéon-de-Beauce		105	570	18,4	**110**	**555**	**19,8**	5	1,4	↑
Beauce-Sartigan Bélanger		Saint-Hilaire-de-Dorset/Saint-Évariste-de-Forsyth/La Guadeloupe	80	645	12,4	**105**	**640**	**16,4**	25	4,0	↑
Beauce-Sartigan Bélanger	Saint-Hilaire-de-Dorset (avec deux autres municipalités pour la communauté locale)		0	30	0,0	**0**	**30**	**0,0**	0	0,0	↔
Beauce-Sartigan Bélanger	Saint-Évariste-de-Forsyth (avec deux autres municipalités pour la communauté locale)		35	185	18,9	**30**	**170**	**17,6**	-5	-1,3	↓
Beauce-Sartigan Bélanger	La Guadeloupe (avec deux autres municipalités pour la communauté locale)		50	440	11,4	**75**	**440**	**17,0**	25	5,7	↑
Beauce-Sartigan Bélanger	Saint-Honoré-de-Shenley		75	465	16,1	**50**	**380**	**13,2**	-25	-3,0	↓
Beauce-Sartigan Bélanger	Saint-Martin		90	745	12,1	**135**	**715**	**18,9**	45	6,8	↑
Beauce-Sartigan Bélanger	Beauce-Sartigan Bélanger		405	2 840	14,3	**510**	**2 745**	**18,6**	105	4,3	↑
Beauce-Sartigan Sartigan		Station-Famine (Saint-Georges)	110	1 220	9,0	**175**	**1 260**	**13,9**	65	4,9	↑
Beauce-Sartigan Sartigan		Aubert-Gallion (Saint-Georges)	60	495	12,1	**90**	**460**	**19,6**	30	7,4	↑
Beauce-Sartigan Sartigan		Saint-Jean-de-la-Lande (Saint-Georges)	45	315	14,3	**30**	**240**	**12,5**	-15	-1,8	↓
Beauce-Sartigan Sartigan		Pozer (Saint-Georges)/Lac-Poulin	80	600	13,3	**75**	**650**	**11,5**	-5	-1,8	↓
Beauce-Sartigan Sartigan	Lac-Poulin (avec une part d'une autre municipalité pour la communauté locale)		15	45	33,3	**15**	**65**	**23,1**	0	-10,3	↓
Beauce-Sartigan Sartigan	Saint-Georges excluant Saint-	Secteur de l'hôpital ouest (Saint-Georges)	155	535	29,0	**150**	**595**	**25,2**	-5	-3,8	↓
Beauce-Sartigan Sartigan	Saint-Georges excluant Saint-	Parc Pomerleau/Kennebec wood (Saint-Georges)	75	405	18,5	**65**	**445**	**14,6**	-10	-3,9	↓

Zone	Municipalité	Communauté locale	2006				2016				Écart entre 2006 et 2016		
			Inoccupés	Hommes de 25 à 64 ans	Inoccupés		**Inoccupés**	**Hommes de 25 à 64 ans**	**Inoccupés**		Inoccupés		
			Nombre	Nombre	%		**Nombre**	**Nombre**	**%**		Nombre	Point de %	
		Secteur de l'Église ouest (Saint-Georges)	160	525	30,5		**140**	**465**	**30,1**		-20	-0,4	↓
		Jersey Mills (Saint-Georges)	125	790	15,8		**150**	**920**	**16,3**		25	0,5	↑
		Des Sittelles (Saint-Georges)	90	675	13,3		**130**	**705**	**18,4**		40	5,1	↑
		Secteur de l'école Aquarelle (Saint-Georges)	85	515	16,5		**80**	**465**	**17,2**		-5	0,7	↑
		Faubourg (Saint-Georges)	245	760	32,2		**270**	**610**	**44,3**		25	12,0	↑
		Cité étudiante (Saint-Georges)	60	510	11,8		**120**	**525**	**22,9**		60	11,1	↑
		Secteur Club rendez-vous (Saint-Georges)	65	510	12,7		**50**	**425**	**11,8**		-15	-1,0	↓
		Secteur UPA (Saint-Georges)	40	280	14,3		**85**	**380**	**22,4**		45	8,1	↑
		Saint-Philibert/Butte à Mathieu (Saint-Georges)	110	605	18,2		**75**	**600**	**12,5**		-35	-5,7	↓
		Saint-Georges excluant Saint-Philibert et Lac-Poulin (15 communautés locales)	1 475	8 585	17,2		**1 650**	**8 585**	**19,2**		175	2,0	↑
	Saint-Philibert (avec une part d'une autre municipalité pour la communauté locale)		10	115	8,7		**10**	**95**	**10,5**		0	1,8	↑
	Saint-Côme-Linière		145	905	16,0		**135**	**920**	**14,7**		-10	-1,3	↓
	Saint-Benoît-Labre		85	455	18,7		**80**	**545**	**14,7**		-5	-4,0	↓
	Saint-Éphrem-de-Beauce		20	670	3,0		**55**	**635**	**8,7**		35	5,7	↑
	Notre-Dame-des-Pins		65	310	21,0		**70**	**420**	**16,7**		5	-4,3	↓
	Saint-Simon-les-Mines		10	135	7,4		**25**	**150**	**16,7**		15	9,3	↑
	Beauce-Sartigan Sartigan		1 830	11 220	16,3		**2 040**	**11 410**	**17,9**		210	1,6	↑

Zone	Municipalité	Communauté locale	2006			2016			Écart entre 2006 et 2016		
			Inoccupés	Hommes de 25 à 64 ans	Inoccupés	**Inoccupés**	**Hommes de 25 à 64 ans**	**Inoccupés**	Inoccupés		
			Nombre	Nombre	%	**Nombre**	**Nombre**	**%**	Nombre	Point de %	
MRC de Beauce-Sartigan			2 240	14 060	15,9	**2 545**	**14 150**	**18,0**	305	2,1	↑
Région de la Chaudière-Appalaches			19 015	111 140	17,1	**19 255**	**111 390**	**17,3**	240	0,2	↑
Le Québec			436 835	2 084 450	21,0	**470 330**	**2 167 805**	**21,7**	33 495	0,7	↑

Adapté de Statistique Canada, CO-2069, Recensements 2006 et 2016. Cela ne constitue pas une approbation de ce produit par Statistique Canada.

Situation en 2006 et en 2016	
	Situation défavorable par rapport au Québec
	Proportion supérieure à celle du Québec mais dont le sens n'est pas jugé
	Situation favorable par rapport au Québec ou proportion inférieure à celle du Québec mais dont le sens n'est pas jugé
	Situation favorable par rapport à la région **OU** à la MRC
	Situation favorable par rapport à la région **ET** à la MRC
	Situation défavorable par rapport à la région **OU** à la MRC
	Situation défavorable par rapport à la région **ET** à la MRC
	Proportion supérieure à la région **OU** à la MRC mais dont le sens n'est pas jugé
	Proportion supérieure à la région **ET** à la MRC mais dont le sens n'est pas jugé

Écart entre 2006 et 2016	
↑	Augmentation favorable entre 2006 et 2016
↓	Diminution favorable entre 2006 et 2016
↑	Augmentation défavorable entre 2006 et 2016
↓	Diminution défavorable entre 2006 et 2016
↔	Situation stable entre 2006 et 2016
↑	Augmentation entre 2006 et 2016 mais dont le sens n'est pas jugé
↓	Diminution entre 2006 et 2016 mais dont le sens n'est pas jugé
	Des écarts calculés à partir de nombres peu élevés (0 à 25), pour une des deux années exigent la prudence dans l'interprétation
	Un écart obtenu d'un nombre compris entre (-25 et 25) exige la prudence dans l'interprétation
	Des écarts calculés à partir de nombres peu élevés (0 à 25), pour une des deux années ET un écart obtenu d'un nombre compris entre (-25 et 25) exigent la prudence dans l'interprétation

Quoi retenir !

Situation actuelle (en 2016)

- Entre 9 % et 44 % de la population adulte masculine de 25 à 64 ans est inoccupée, variant selon les communautés locales.
- Environ les trois quarts des communautés locales obtiennent un taux d'inoccupation inférieur à celui du Québec.
- À l'inverse, les six communautés locales suivantes affichent des taux supérieurs à celui du Québec : Saint-Théophile, Secteur de l'hôpital ouest (Saint-Georges), Secteur de l'Église ouest (Saint-Georges), Faubourg (Saint-Georges), Cité étudiante (Saint-Georges) et Secteur UPA (Saint-Georges).

Écart entre 2006 et 2016

- Environ la moitié des communautés locales ont connu une augmentation de leur proportion d'hommes de 25 à 64 ans sans emploi.

TABLEAU 4.66 : Population féminine inoccupée âgée de 25 à 64 ans, pour les 26 communautés locales de la MRC de Beauce-Sartigan, en 2006, en 2016 et l'écart entre 2006 et 2016

Zone	Municipalité	Communauté locale	2006				**2016**				Écart entre 2006 et 2016		
			Inoccupées	Femmes de 25 à 64 ans	Inoccupées		**Inoccupées**	**Femmes de 25 à 64 ans**	**Inoccupées**		Inoccupées		
			Nombre	Nombre	%		**Nombre**	**Nombre**	**%**		Nombre	Point de %	
Beauce-Sartigan Bélanger	Saint-René		80	170	47,1		**75**	**210**	**35,7**		-5	-11,3	↓
Beauce-Sartigan Bélanger	Saint-Théophile		65	215	30,2		**60**	**170**	**35,3**		-5	5,1	↑
Beauce-Sartigan Bélanger	Saint-Gédéon-de-Beauce		220	595	37,0		**110**	**575**	**19,1**		-110	-17,8	↓
Beauce-Sartigan Bélanger		Saint-Hilaire-de-Dorset/Saint-Évariste-de-Forsyth/La Guadeloupe	180	670	26,9		**130**	**555**	**23,4**		-50	-3,4	↓
Beauce-Sartigan Bélanger	Saint-Hilaire-de-Dorset (avec deux autres municipalités pour la communauté locale)		15	25	60,0		**0**	**20**	**0,0**		-15	-60,0	↓
Beauce-Sartigan Bélanger	Saint-Évariste-de-Forsyth (avec deux autres municipalités pour la communauté locale)		75	165	45,5		**15**	**105**	**14,3**		-60	-31,2	↓
Beauce-Sartigan Bélanger	La Guadeloupe (avec deux autres municipalités pour la communauté locale)		90	485	18,6		**110**	**435**	**25,3**		20	6,7	↑
Beauce-Sartigan Bélanger	Saint-Honoré-de-Shenley		150	405	37,0		**60**	**335**	**17,9**		-90	-19,1	↓
Beauce-Sartigan Bélanger	Saint-Martin		145	645	22,5		**170**	**645**	**26,4**		25	3,9	↑
Beauce-Sartigan Bélanger	Beauce-Sartigan Bélanger		830	2 690	30,9		**620**	**2 495**	**24,8**		-210	-6,0	↓
Beauce-Sartigan Sartigan		Station-Famine (Saint-Georges)	195	1 215	16,0		**265**	**1 270**	**20,9**		70	4,8	↑
Beauce-Sartigan Sartigan		Aubert-Gallion (Saint-Georges)	120	415	28,9		**130**	**450**	**28,9**		10	0,0	↓
Beauce-Sartigan Sartigan		Saint-Jean-de-la-Lande (Saint-Georges)	90	245	36,7		**65**	**255**	**25,5**		-25	-11,2	↓
Beauce-Sartigan Sartigan		Pozer (Saint-Georges)/Lac-Poulin	125	605	20,7		**125**	**645**	**19,4**		0	-1,3	↓
Beauce-Sartigan Sartigan	Lac-Poulin (avec une part d'une autre municipalité pour la communauté locale)		5	40	12,5		**5**	**45**	**11,1**		0	-1,4	↓
Beauce-Sartigan Sartigan	nt Saint-	Secteur de l'hôpital ouest (Saint-Georges)	175	570	30,7		**150**	**540**	**27,8**		-25	-2,9	↓

Zone	Municipalité	Communauté locale	2006				2016				Écart entre 2006 et 2016			
			Inoccupées	Femmes de 25 à 64 ans	Inoccupées		**Inoccupées**	**Femmes de 25 à 64 ans**	**Inoccupées**		Inoccupées			
			Nombre	Nombre	%		**Nombre**	**Nombre**	**%**		Nombre		Point de %	
		Parc Pomerleau/Kennebec wood (Saint-Georges)	150	485	30,9		**150**	**525**	**28,6**			0	-2,4	↓
		Secteur de l'Église ouest (Saint-Georges)	245	560	43,8		**135**	**385**	**35,1**			-110	-8,7	↓
		Jersey Mills (Saint-Georges)	170	770	22,1		**210**	**1 045**	**20,1**			40	-2,0	↓
		Des Sittelles (Saint-Georges)	150	735	20,4		**180**	**735**	**24,5**			30	4,1	↑
		Secteur de l'école Aquarelle (Saint-Georges)	150	565	26,5		**110**	**445**	**24,7**			-40	-1,8	↓
		Faubourg (Saint-Georges)	155	495	31,3		**170**	**400**	**42,5**			15	11,2	↑
		Cité étudiante (Saint-Georges)	155	510	30,4		**115**	**470**	**24,5**			-40	-5,9	↓
		Secteur Club rendez-vous (Saint-Georges)	100	365	27,4		**95**	**410**	**23,2**			-5	-4,2	↓
		Secteur UPA (Saint-Georges)	100	275	36,4		**110**	**390**	**28,2**			10	-8,2	↓
		Saint-Philibert/Butte à Mathieu (Saint-Georges)	175	565	31,0		**175**	**595**	**29,4**			0	-1,6	↓
		Saint-Georges excluant Saint-Philibert et Lac-Poulin (15 communautés locales)	2 200	8 240	26,7		**2 180**	**8 430**	**25,9**			-20	-0,8	↓
	Saint-Philibert (avec une part d'une autre municipalité pour la communauté locale)		20	90	22,2		**0**	**85**	**0,0**			-20	-22,2	↓
	Saint-Côme-Linière		345	860	40,1		**195**	**845**	**23,1**			-150	-17,0	↓
	Saint-Benoît-Labre		90	385	23,4		**60**	**395**	**15,2**			-30	-8,2	↓
	Saint-Éphrem-de-Beauce		110	615	17,9		**85**	**625**	**13,6**			-25	-4,3	↓
	Notre-Dame-des-Pins		70	280	25,0		**100**	**405**	**24,7**			30	-0,3	↓
	Saint-Simon-les-Mines		40	135	29,6		**15**	**135**	**11,1**			-25	-18,5	↓

Zone	Municipalité	Communauté locale	2006				2016				Écart entre 2006 et 2016		
			Inoccupées	Femmes de 25 à 64 ans	Inoccupées		**Inoccupées**	**Femmes de 25 à 64 ans**	**Inoccupées**		Inoccupées		
			Nombre	Nombre	%		**Nombre**	**Nombre**	**%**		Nombre	Point de %	
	Beauce-Sartigan	Sartigan	2 895	10 650	27,2		**2 660**	**10 965**	**24,3**		-235	-2,9	↓
MRC de Beauce-Sartigan			3 730	13 345	28,0		**3 280**	**13 460**	**24,4**		-450	-3,6	↓
Région de la Chaudière-Appalaches			30 380	108 650	28,0		**25 140**	**108 590**	**23,2**		-5 240	-4,8	↓
Le Québec			661 330	2 141 005	30,9		**601 910**	**2 204 130**	**27,3**		-59 420	-3,6	↓

Adapté de Statistique Canada, CO-2069, Recensements 2006 et 2016. Cela ne constitue pas une approbation de ce produit par Statistique Canada.

Situation en 2006 et en 2016	
	Situation défavorable par rapport au Québec
	Proportion supérieure à celle du Québec mais dont le sens n'est pas jugé
	Situation favorable par rapport au Québec ou proportion inférieure à celle du Québec mais dont le sens n'est pas jugé
	Situation favorable par rapport à la région **OU** à la MRC
	Situation favorable par rapport à la région **ET** à la MRC
	Situation défavorable par rapport à la région **OU** à la MRC
	Situation défavorable par rapport à la région **ET** à la MRC
	Proportion supérieure à la région **OU** à la MRC mais dont le sens n'est pas jugé
	Proportion supérieure à la région **ET** à la MRC mais dont le sens n'est pas jugé

Écart entre 2006 et 2016	
↑	Augmentation favorable entre 2006 et 2016
↓	Diminution favorable entre 2006 et 2016
↑	Augmentation défavorable entre 2006 et 2016
↓	Diminution défavorable entre 2006 et 2016
↔	Situation stable entre 2006 et 2016
↑	Augmentation entre 2006 et 2016 mais dont le sens n'est pas jugé
↓	Diminution entre 2006 et 2016 mais dont le sens n'est pas jugé
	Des écarts calculés à partir de nombres peu élevés (0 à 25), pour une des deux années exigent la prudence dans l'interprétation
	Un écart obtenu d'un nombre compris entre (-25 et 25) exige la prudence dans l'interprétation
	Des écarts calculés à partir de nombres peu élevés (0 à 25), pour une des deux années ET un écart obtenu d'un nombre compris entre (-25 et 25) exigent la prudence dans l'interprétation

Quoi retenir !

Situation actuelle (en 2016)

- Entre 11 % et 43 % de la population adulte féminine de 25 à 64 ans est inoccupée, variant selon les communautés locales.
- Environ les deux tiers des communautés locales obtiennent un taux d'inoccupation inférieur à celui du Québec.

Écart entre 2006 et 2016

- La majorité des communautés locales (80 %) ont connu une diminution de leur proportion de femmes de 25 à 64 ans sans emploi.

TABLEAU 4.67 : Population totale inoccupée âgée de 65 ans et plus, pour les 26 communautés locales de la MRC de Beauce-Sartigan, en 2006, en 2016 et l'écart entre 2006 et 2016

Zone	Municipalité	Communauté locale	2006				2016				Écart entre 2006 et 2016			
			Inoccupées	65 ans et plus	Inoccupées		**Inoccupés**	**65 ans et plus**	**Inoccupées**		Inoccupés			
			Nombre	Nombre	%		**Nombre**	**Nombre**	**%**		Nombre		Point de %	
Beauce-Sartigan Bélanger	Saint-René		70	70	100,0		**115**	**125**	**92,0**		45		-8,0	↓
Beauce-Sartigan Bélanger	Saint-Théophile		75	90	83,3		**80**	**90**	**88,9**		5		5,6	↑
Beauce-Sartigan Bélanger	Saint-Gédéon-de-Beauce		265	295	89,8		**375**	**405**	**92,6**		110		2,8	↑
Beauce-Sartigan Bélanger		Saint-Hilaire-de-Dorset/Saint-Évariste-de-Forsyth/La Guadeloupe	285	355	80,3		**385**	**445**	**86,5**		100		6,2	↑
Beauce-Sartigan Bélanger	Saint-Hilaire-de-Dorset (avec deux autres municipalités pour la communauté locale)		5	15	33,3		**5**	**15**	**33,3**		0		0,0	↔
Beauce-Sartigan Bélanger	Saint-Évariste-de-Forsyth (avec deux autres municipalités pour la communauté locale)		80	115	69,6		**105**	**120**	**87,5**		25		17,9	↑
Beauce-Sartigan Bélanger	La Guadeloupe (avec deux autres municipalités pour la communauté locale)		205	235	87,2		**270**	**305**	**88,5**		65		1,3	↑
Beauce-Sartigan Bélanger	Saint-Honoré-de-Shenley		165	220	75,0		**210**	**250**	**84,0**		45		9,0	↑
Beauce-Sartigan Bélanger	Saint-Martin		260	285	91,2		**365**	**430**	**84,9**		105		-6,3	↓
Beauce-Sartigan Bélanger	Beauce-Sartigan Bélanger		1 125	1 325	84,9		**1 525**	**1 740**	**87,6**		400		2,7	↑
Beauce-Sartigan Sartigan		Station-Famine (Saint-Georges)	245	270	90,7		**595**	**690**	**86,2**		350		-4,5	↓
Beauce-Sartigan Sartigan		Aubert-Gallion (Saint-Georges)	80	100	80,0		**315**	**340**	**92,6**		235		12,6	↑
Beauce-Sartigan Sartigan		Saint-Jean-de-la-Lande (Saint-Georges)	55	65	84,6		**135**	**155**	**87,1**		80		2,5	↑
Beauce-Sartigan Sartigan		Pozer (Saint-Georges)/Lac-Poulin	110	110	100,0		**245**	**290**	**84,5**		135		-15,5	↓
Beauce-Sartigan Sartigan	Lac-Poulin (avec une part d'une autre municipalité pour la communauté locale)		20	20	100,0		**25**	**35**	**71,4**		5		-28,6	↓
Beauce-Sartigan Sartigan		Secteur de l'hôpital ouest (Saint-Georges)	370	390	94,9		**460**	**485**	**94,8**		90		0,0	↔

Zone	Municipalité	Communauté locale	2006				2016				Écart entre 2006 et 2016		
			Inoccupées	65 ans et plus	Inoccupées		**Inoccupés**	**65 ans et plus**	**Inoccupées**		Inoccupés		
			Nombre	Nombre	%		**Nombre**	**Nombre**	**%**		Nombre	Point de %	
		Parc Pomerleau/Kennebec wood (Saint-Georges)	165	175	94,3		**390**	**405**	**96,3**		225	2,0	↑
		Secteur de l'Église ouest (Saint-Georges)	325	360	90,3		**365**	**365**	**100,0**		40	9,7	↑
		Jersey Mills (Saint-Georges)	205	225	91,1		**460**	**510**	**90,2**		255	-0,9	↓
		Des Sittelles (Saint-Georges)	95	105	90,5		**285**	**350**	**81,4**		190	-9,0	↓
		Secteur de l'école Aquarelle (Saint-Georges)	245	265	92,5		**380**	**420**	**90,5**		135	-2,0	↓
		Faubourg (Saint-Georges)	425	465	91,4		**230**	**260**	**88,5**		-195	-2,9	↓
		Cité étudiante (Saint-Georges)	175	200	87,5		**385**	**420**	**91,7**		210	4,2	↑
		Secteur Club rendez-vous (Saint-Georges)	115	115	100,0		**150**	**175**	**85,7**		35	-14,3	↓
		Secteur UPA (Saint-Georges)	45	45	100,0		**110**	**130**	**84,6**		65	-15,4	↓
		Saint-Philibert/Butte à Mathieu (Saint-Georges)	345	380	90,8		**540**	**570**	**94,7**		195	3,9	↑
		Saint-Georges excluant Saint-Philibert et Lac-Poulin (15 communautés locales)	2 990	3 225	92,7		**4 935**	**5 435**	**90,8**		1 945	-1,9	↓
	Saint-Philibert (avec une part d'une autre municipalité pour la communauté locale)		15	35	42,9		**75**	**85**	**88,2**		60	45,4	↑
	Saint-Côme-Linière		400	415	96,4		**320**	**375**	**85,3**		-80	-11,1	↓
	Saint-Benoît-Labre		130	170	76,5		**185**	**200**	**92,5**		55	16,0	↑
	Saint-Éphrem-de-Beauce		260	305	85,2		**300**	**360**	**83,3**		40	-1,9	↓
	Notre-Dame-des-Pins		90	100	90,0		**155**	**185**	**83,8**		65	-6,2	↓
	Saint-Simon-les-Mines		30	40	75,0		**75**	**100**	**75,0**		45	0,0	↔

Zone	Municipalité	Communauté locale	2006				2016					Écart entre 2006 et 2016		
			Inoccupées	65 ans et plus	Inoccupées		**Inoccupés**	**65 ans et plus**	**Inoccupées**			Inoccupés		
			Nombre	Nombre	%		**Nombre**	**Nombre**	**%**			Nombre	Point de %	
	Beauce-Sartigan Sartigan		3 945	4 310	91,5		**6 085**	**6 785**	**89,7**			2 140	-1,8	↓
MRC de Beauce-Sartigan			5 070	5 630	90,1		**7 615**	**8 525**	**89,3**			2 545	-0,7	↓
Région de la Chaudière-Appalaches			45 655	49 470	92,3		**66 605**	**74 705**	**89,2**			20 950	-3,1	↓
Le Québec			904 915	977 585	92,6		**1 195 300**	**1 338 335**	**89,3**			290 385	-3,3	↓

Adapté de Statistique Canada, CO-2069, Recensements 2006 et 2016. Cela ne constitue pas une approbation de ce produit par Statistique Canada.

Situation en 2006 et en 2016	
⚑	Situation défavorable par rapport au Québec
⚑	Proportion supérieure à celle du Québec mais dont le sens n'est pas jugé
	Situation favorable par rapport au Québec ou proportion inférieure à celle du Québec mais dont le sens n'est pas jugé
	Situation favorable par rapport à la région **OU** à la MRC
	Situation favorable par rapport à la région **ET** à la MRC
	Situation défavorable par rapport à la région **OU** à la MRC
	Situation défavorable par rapport à la région **ET** à la MRC
	Proportion supérieure à la région **OU** à la MRC mais dont le sens n'est pas jugé
	Proportion supérieure à la région **ET** à la MRC mais dont le sens n'est pas jugé

Écart entre 2006 et 2016	
↑	Augmentation favorable entre 2006 et 2016
↓	Diminution favorable entre 2006 et 2016
↑	Augmentation défavorable entre 2006 et 2016
↓	Diminution défavorable entre 2006 et 2016
↔	Situation stable entre 2006 et 2016
↑	Augmentation entre 2006 et 2016 mais dont le sens n'est pas jugé
↓	Diminution entre 2006 et 2016 mais dont le sens n'est pas jugé
	Des écarts calculés à partir de nombres peu élevés (0 à 25), pour une des deux années exigent la prudence dans l'interprétation
	Un écart obtenu d'un nombre compris entre (-25 et 25) exige la prudence dans l'interprétation
	Des écarts calculés à partir de nombres peu élevés (0 à 25), pour une des deux années ET un écart obtenu d'un nombre compris entre (-25 et 25) exigent la prudence dans l'interprétation

Quoi retenir !

Situation actuelle (en 2016)

- Entre 75 % et 100 % de la population âgée est inoccupée, variant selon les communautés locales.
- Environ 40 % des communautés locales obtiennent un taux d'inoccupation supérieur à celui du Québec.

Écart entre 2006 et 2016

- La moitié des communautés locales ont connu une diminution de leur proportion des personnes de 65 ans et plus inoccupées.

TABLEAU 4.68 : Population masculine inoccupée âgée de 65 ans et plus, pour les 26 communautés locales de la MRC de Beauce-Sartigan, en 2006, en 2016 et l'écart entre 2006 et 2016

Zone	Municipalité	Communauté locale	2006				2016				Écart entre 2006 et 2016		
			Inoccupés	Hommes de 65 ans et plus	Inoccupés		**Inoccupés**	**Hommes de 65 ans et plus**	**Inoccupés**		Inoccupés		
			Nombre	Nombre	%		**Nombre**	**Nombre**	**%**		Nombre	Point de %	
Beauce-Sartigan Bélanger	Saint-René		25	25	100,0		**70**	**70**	**100,0**		45	0,0	↔
Beauce-Sartigan Bélanger	Saint-Théophile		35	45	77,8		**30**	**40**	**75,0**		-5	-2,8	↓
Beauce-Sartigan Bélanger	Saint-Gédéon-de-Beauce		135	165	81,8		**185**	**205**	**90,2**		50	8,4	↑
Beauce-Sartigan Bélanger		Saint-Hilaire-de-Dorset/Saint-Évariste-de-Forsyth/La Guadeloupe	120	175	68,6		**160**	**200**	**80,0**		40	11,4	↑
Beauce-Sartigan Bélanger	Saint-Hilaire-de-Dorset (avec deux autres municipalités pour la communauté locale)		0	10	0,0		**10**	**10**	**100,0**		10	100,0	↑
Beauce-Sartigan Bélanger	Saint-Évariste-de-Forsyth (avec deux autres municipalités pour la communauté locale)		35	65	53,8		**50**	**65**	**76,9**		15	23,1	↑
Beauce-Sartigan Bélanger	La Guadeloupe (avec deux autres municipalités pour la communauté locale)		85	100	85,0		**100**	**125**	**80,0**		15	-5,0	↓
Beauce-Sartigan Bélanger	Saint-Honoré-de-Shenley		80	115	69,6		**95**	**120**	**79,2**		15	9,6	↑
Beauce-Sartigan Bélanger	Saint-Martin		100	110	90,9		**185**	**240**	**77,1**		85	-13,8	↓
Beauce-Sartigan Bélanger	Beauce-Sartigan Bélanger		495	630	78,6		**710**	**865**	**82,1**		215	3,5	↑
Beauce-Sartigan Sartigan		Station-Famine (Saint-Georges)	125	140	89,3		**250**	**315**	**79,4**		125	-9,9	↓
Beauce-Sartigan Sartigan		Aubert-Gallion (Saint-Georges)	40	55	72,7		**155**	**170**	**91,2**		115	18,4	↑
Beauce-Sartigan Sartigan		Saint-Jean-de-la-Lande (Saint-Georges)	25	35	71,4		**75**	**90**	**83,3**		50	11,9	↑
Beauce-Sartigan Sartigan		Pozer (Saint-Georges)/Lac-Poulin	70	70	100,0		**135**	**170**	**79,4**		65	-20,6	↓
Beauce-Sartigan Sartigan	Lac-Poulin (avec une part d'une autre municipalité pour la communauté locale)		10	10	100,0		**15**	**25**	**60,0**		5	-40,0	↓
Beauce-Sartigan Sartigan	nt Saint-	Secteur de l'hôpital ouest (Saint-Georges)	155	170	91,2		**190**	**205**	**92,7**		35	1,5	↑

Zone	Municipalité	Communauté locale	2006				2016				Écart entre 2006 et 2016			
			Inoccupés	Hommes de 65 ans et plus	Inoccupés		**Inoccupés**	**Hommes de 65 ans et plus**	**Inoccupés**		Inoccupés			
			Nombre	Nombre	%		**Nombre**	**Nombre**	**%**		Nombre		Point de %	
		Parc Pomerleau/Kennebec wood (Saint-Georges)	80	80	100,0		**160**	**170**	**94,1**			80	-5,9	↓
		Secteur de l'Église ouest (Saint-Georges)	105	135	77,8		**145**	**145**	**100,0**			40	22,2	↑
		Jersey Mills (Saint-Georges)	115	130	88,5		**220**	**250**	**88,0**			105	-0,5	↓
		Des Sittelles (Saint-Georges)	35	45	77,8		**155**	**195**	**79,5**			120	1,7	↑
		Secteur de l'école Aquarelle (Saint-Georges)	110	125	88,0		**190**	**200**	**95,0**			80	7,0	↑
		Faubourg (Saint-Georges)	150	190	78,9		**115**	**130**	**88,5**			-35	9,5	↑
		Cité étudiante (Saint-Georges)	70	85	82,4		**165**	**180**	**91,7**			95	9,3	↑
		Secteur Club rendez-vous (Saint-Georges)	50	50	100,0		**90**	**110**	**81,8**			40	-18,2	↓
		Secteur UPA (Saint-Georges)	15	15	100,0		**45**	**65**	**69,2**			30	-30,8	↓
		Saint-Philibert/Butte à Mathieu (Saint-Georges)	130	160	81,3		**235**	**260**	**90,4**			105	9,1	↑
		Saint-Georges excluant Saint-Philibert et Lac-Poulin (15 communautés locales)	1 240	1 435	86,4		**2 255**	**2 585**	**87,2**			1 015	0,8	↑
	Saint-Philibert (avec une part d'une autre municipalité pour la communauté locale)		10	25	40,0		**35**	**45**	**77,8**			25	37,8	↑
	Saint-Côme-Linière		160	175	91,4		**145**	**185**	**78,4**			-15	-13,1	↓
	Saint-Benoît-Labre		45	75	60,0		**80**	**80**	**100,0**			35	40,0	↑
	Saint-Éphrem-de-Beauce		100	135	74,1		**140**	**180**	**77,8**			40	3,7	↑
	Notre-Dame-des-Pins		50	60	83,3		**70**	**90**	**77,8**			20	-5,6	↓
	Saint-Simon-les-Mines		20	20	100,0		**45**	**45**	**100,0**			25	0,0	↔

Zone	Municipalité	Communauté locale	2006				2016				Écart entre 2006 et 2016		
			Inoccupés	Hommes de 65 ans et plus	Inoccupés		**Inoccupés**	**Hommes de 65 ans et plus**	**Inoccupés**		Inoccupés		
			Nombre	Nombre	%		**Nombre**	**Nombre**	**%**		Nombre	Point de %	
	Beauce-Sartigan	Sartigan	1 625	1 925	84,4		**2 770**	**3 235**	**85,6**	⚑	1 145	1,2	↑
MRC de Beauce-Sartigan			2 120	2 555	83,0		**3 490**	**4 105**	**85,0**		1 370	2,0	↑
Région de la Chaudière-Appalaches			19 755	22 575	87,5		**30 750**	**36 160**	**85,0**		10 995	-2,5	↓
Le Québec			376 955	426 980	88,3		**530 585**	**621 035**	**85,4**		153 630	-2,8	↓

Adapté de Statistique Canada, CO-2069, Recensements 2006 et 2016. Cela ne constitue pas une approbation de ce produit par Statistique Canada.

Situation en 2006 et en 2016	
⚑	Situation défavorable par rapport au Québec
⚑	Proportion supérieure à celle du Québec mais dont le sens n'est pas jugé
	Situation favorable par rapport au Québec ou proportion inférieure à celle du Québec mais dont le sens n'est pas jugé
	Situation favorable par rapport à la région **OU** à la MRC
	Situation favorable par rapport à la région **ET** à la MRC
	Situation défavorable par rapport à la région **OU** à la MRC
	Situation défavorable par rapport à la région **ET** à la MRC
	Proportion supérieure à la région **OU** à la MRC mais dont le sens n'est pas jugé
	Proportion supérieure à la région **ET** à la MRC mais dont le sens n'est pas jugé

Écart entre 2006 et 2016	
↑	Augmentation favorable entre 2006 et 2016
↓	Diminution favorable entre 2006 et 2016
↑	Augmentation défavorable entre 2006 et 2016
↓	Diminution défavorable entre 2006 et 2016
↔	Situation stable entre 2006 et 2016
↑	Augmentation entre 2006 et 2016 mais dont le sens n'est pas jugé
↓	Diminution entre 2006 et 2016 mais dont le sens n'est pas jugé
	Des écarts calculés à partir de nombres peu élevés (0 à 25), pour une des deux années exigent la prudence dans l'interprétation
	Un écart obtenu d'un nombre compris entre (-25 et 25) exige la prudence dans l'interprétation
	Des écarts calculés à partir de nombres peu élevés (0 à 25), pour une des deux années ET un écart obtenu d'un nombre compris entre (-25 et 25) exigent la prudence dans l'interprétation

Quoi retenir !

Situation actuelle (en 2016)

- Entre 69 % et 100 % de la population âgée masculine est inoccupée, variant selon les communautés locales.
- La moitié des communautés locales affiche un taux d'inoccupation chez les hommes âgés supérieurs à celui du Québec.

Écart entre 2006 et 2016

- Environ la moitié des communautés locales ont connu une augmentation de leur proportion d'hommes de 65 ans et plus inoccupés.

TABLEAU 4.69 : Population féminine inoccupée âgée de 65 ans et plus, pour les 26 communautés locales de la MRC de Beauce-Sartigan, en 2006, en 2016 et l'écart entre 2006 et 2016

Zone	Municipalité	Communauté locale	2006				2016				Écart entre 2006 et 2016			
			Inoccupées	Femmes de 65 ans et plus	Inoccupées		**Inoccupées**	**Femmes de 65 ans et plus**	**Inoccupées**		Inoccupées			
			Nombre	Nombre	%		**Nombre**	**Nombre**	**%**		Nombre		Point de %	
Beauce-Sartigan Bélanger	Saint-René		50	50	100,0		**55**	**55**	**100,0**			5	0,0	↔
Beauce-Sartigan Bélanger	Saint-Théophile		45	45	100,0		**50**	**50**	**100,0**			5	0,0	↔
Beauce-Sartigan Bélanger	Saint-Gédéon-de-Beauce		130	130	100,0		**185**	**195**	**94,9**			55	-5,1	↓
Beauce-Sartigan Bélanger		Saint-Hilaire-de-Dorset/Saint-Évariste-de-Forsyth/La Guadeloupe	165	185	89,2		**220**	**240**	**91,7**			55	2,5	↑
Beauce-Sartigan Bélanger	Saint-Hilaire-de-Dorset (avec deux autres municipalités pour la communauté locale)		10	10	100,0		**10**	**10**	**100,0**			0	0,0	↔
Beauce-Sartigan Bélanger	Saint-Évariste-de-Forsyth (avec deux autres municipalités pour la communauté locale)		45	45	100,0		**60**	**60**	**100,0**			15	0,0	↔
Beauce-Sartigan Bélanger	La Guadeloupe (avec deux autres municipalités pour la communauté locale)		115	130	88,5		**160**	**175**	**91,4**			45	3,0	↑
Beauce-Sartigan Bélanger	Saint-Honoré-de-Shenley		85	105	81,0		**120**	**135**	**88,9**			35	7,9	↑
Beauce-Sartigan Bélanger	Saint-Martin		160	180	88,9		**180**	**190**	**94,7**			20	5,8	↑
Beauce-Sartigan Bélanger	Beauce-Sartigan Bélanger		630	695	90,6		**815**	**875**	**93,1**			185	2,5	↑
Beauce-Sartigan Sartigan		Station-Famine (Saint-Georges)	130	130	100,0		**350**	**380**	**92,1**			220	-7,9	↓
Beauce-Sartigan Sartigan		Aubert-Gallion (Saint-Georges)	50	50	100,0		**160**	**170**	**94,1**			110	-5,9	↓
Beauce-Sartigan Sartigan		Saint-Jean-de-la-Lande (Saint-Georges)	35	35	100,0		**65**	**65**	**100,0**			30	0,0	↔
Beauce-Sartigan Sartigan		Pozer (Saint-Georges)/Lac-Poulin	40	40	100,0		**115**	**115**	**100,0**			75	0,0	↔
Beauce-Sartigan Sartigan	Lac-Poulin (avec une part d'une autre municipalité pour la communauté locale)		10	10	100,0		**0**	**10**	**0,0**			-10	-100,0	↓
Beauce-Sartigan Sartigan	nt Saint-	Secteur de l'hôpital ouest (Saint-Georges)	225	225	100,0		**260**	**275**	**94,5**			35	-5,5	↓

Zone	Municipalité	Communauté locale	2006				2016				Écart entre 2006 et 2016			
			Inoccupées	Femmes de 65 ans et plus	Inoccupées		**Inoccupées**	**Femmes de 65 ans et plus**	**Inoccupées**		Inoccupées			
			Nombre	Nombre	%		**Nombre**	**Nombre**	**%**		Nombre		Point de %	
		Parc Pomerleau/Kennebec wood (Saint-Georges)	95	95	100,0		**225**	**235**	**95,7**			130	-4,3	↓
		Secteur de l'Église ouest (Saint-Georges)	220	220	100,0		**220**	**220**	**100,0**			0	0,0	↔
		Jersey Mills (Saint-Georges)	90	100	90,0		**255**	**270**	**94,4**			165	4,4	↑
		Des Sittelles (Saint-Georges)	55	55	100,0		**135**	**155**	**87,1**			80	-12,9	↓
		Secteur de l'école Aquarelle (Saint-Georges)	130	140	92,9		**200**	**220**	**90,9**			70	-1,9	↓
		Faubourg (Saint-Georges)	265	275	96,4		**120**	**130**	**92,3**			-145	-4,1	↓
		Cité étudiante (Saint-Georges)	105	115	91,3		**225**	**245**	**91,8**			120	0,5	↑
		Secteur Club rendez-vous (Saint-Georges)	70	70	100,0		**50**	**60**	**83,3**			-20	-16,7	↓
		Secteur UPA (Saint-Georges)	30	30	100,0		**60**	**60**	**100,0**			30	0,0	↔
		Saint-Philibert/Butte à Mathieu (Saint-Georges)	210	220	95,5		**310**	**310**	**100,0**			100	4,5	↑
		Saint-Georges excluant Saint-Philibert et Lac-Poulin (15 communautés locales)	1 760	1 795	98,1		**2 680**	**2 850**	**94,0**			920	-4,0	↓
	Saint-Philibert (avec une part d'une autre municipalité pour la communauté locale)		10	10	100,0		**30**	**40**	**75,0**			20	-25,0	↓
	Saint-Côme-Linière		240	240	100,0		**180**	**190**	**94,7**			-60	-5,3	↓
	Saint-Benoît-Labre		95	95	100,0		**110**	**120**	**91,7**			15	-8,3	↓
	Saint-Éphrem-de-Beauce		155	165	93,9		**160**	**185**	**86,5**			5	-7,5	↓
	Notre-Dame-des-Pins		45	45	100,0		**85**	**95**	**89,5**			40	-10,5	↓
	Saint-Simon-les-Mines		20	20	100,0		**40**	**55**	**72,7**			20	-27,3	↓

Zone	Municipalité	Communauté locale	2006				2016				Écart entre 2006 et 2016			
			Inoccupées	Femmes de 65 ans et plus	Inoccupées		**Inoccupées**	**Femmes de 65 ans et plus**	**Inoccupées**		Inoccupées			
			Nombre	Nombre	%		**Nombre**	**Nombre**	**%**		Nombre		Point de %	
	Beauce-Sartigan	Sartigan	2 315	2 380	97,3		**3 305**	**3 545**	**93,2**			990	-4,0	↓
MRC de Beauce-Sartigan			2 950	3 075	95,9		**4 125**	**4 425**	**93,2**			1 175	-2,7	↓
Région de la Chaudière-Appalaches			25 895	26 895	96,3		**35 855**	**38 545**	**93,0**			9 960	-3,3	↓
Le Québec			527 960	550 605	95,9		**664 710**	**717 295**	**92,7**			136 750	-3,2	↓

Adapté de Statistique Canada, CO-2069, Recensements 2006 et 2016. Cela ne constitue pas une approbation de ce produit par Statistique Canada.

Situation en 2006 et en 2016	
	Situation défavorable par rapport au Québec
	Proportion supérieure à celle du Québec mais dont le sens n'est pas jugé
	Situation favorable par rapport au Québec ou proportion inférieure à celle du Québec mais dont le sens n'est pas jugé
	Situation favorable par rapport à la région **OU** à la MRC
	Situation favorable par rapport à la région **ET** à la MRC
	Situation défavorable par rapport à la région **OU** à la MRC
	Situation défavorable par rapport à la région **ET** à la MRC
	Proportion supérieure à la région **OU** à la MRC mais dont le sens n'est pas jugé
	Proportion supérieure à la région **ET** à la MRC mais dont le sens n'est pas jugé

Écart entre 2006 et 2016	
↑	Augmentation favorable entre 2006 et 2016
↓	Diminution favorable entre 2006 et 2016
↑	Augmentation défavorable entre 2006 et 2016
↓	Diminution défavorable entre 2006 et 2016
↔	Situation stable entre 2006 et 2016
↑	Augmentation entre 2006 et 2016 mais dont le sens n'est pas jugé
↓	Diminution entre 2006 et 2016 mais dont le sens n'est pas jugé
	Des écarts calculés à partir de nombres peu élevés (0 à 25), pour une des deux années exigent la prudence dans l'interprétation
	Un écart obtenu d'un nombre compris entre (-25 et 25) exige la prudence dans l'interprétation
	Des écarts calculés à partir de nombres peu élevés (0 à 25), pour une des deux années ET un écart obtenu d'un nombre compris entre (-25 et 25) exigent la prudence dans l'interprétation

Quoi retenir !

Situation actuelle (en 2016)

- Entre 73 % et 100 % de la population féminine âgée est inoccupée, variant selon les communautés locales.
- Environ la moitié des communautés locales obtiennent un taux d'inoccupation supérieur à celui du Québec.

Écart entre 2006 et 2016

- Environ la moitié des communautés locales ont connu une diminution de leur proportion de femmes de 65 ans et plus inoccupées.

TABLEAU 4.70 : Population totale âgée de 15 ans et plus occupant un emploi à temps plein, pour les 26 communautés locales de la MRC de Beauce-Sartigan, en 2006, en 2016 et l'écart entre 2006 et 2016

Zone	Municipalité	Communauté locale	2006				**2016**				Écart entre 2006 et 2016			
			A travaillé toute l'année à plein temps	Population active	A travaillé toute l'année à plein temps		**A travaillé toute l'année à plein temps**	**Population active**	**A travaillé toute l'année à plein temps**		A travaillé toute l'année à plein temps			
			Nombre	Nombre	%		**Nombre**	**Nombre**	**%**		Nombre		%	
Beauce-Sartigan Bélanger	Saint-René		85	280	30,4		**215**	**395**	**54,4**		130		24,1	↑
Beauce-Sartigan Bélanger	Saint-Théophile		220	460	47,8		**130**	**335**	**38,8**		-90		-9,0	↓
Beauce-Sartigan Bélanger	Saint-Gédéon-de-Beauce		530	1 155	45,9		**580**	**1 205**	**48,1**		50		2,2	↑
Beauce-Sartigan Bélanger		Saint-Hilaire-de-Dorset/Saint-Évariste-de-Forsyth/La Guadeloupe	715	1 445	49,5		**650**	**1 260**	**51,6**		-65		2,1	↑
Beauce-Sartigan Bélanger	Saint-Hilaire-de-Dorset (avec deux autres municipalités pour la communauté locale)		30	50	60,0		**30**	**50**	**60,0**		0		0,0	↔
Beauce-Sartigan Bélanger	Saint-Évariste-de-Forsyth (avec deux autres municipalités pour la communauté locale)		165	395	41,8		**160**	**295**	**54,2**		-5		12,5	↑
Beauce-Sartigan Bélanger	La Guadeloupe (avec deux autres municipalités pour la communauté locale)		515	995	51,8		**455**	**910**	**50,0**		-60		-1,8	↓
Beauce-Sartigan Bélanger	Saint-Honoré-de-Shenley		445	865	51,4		**420**	**765**	**54,9**		-25		3,5	↑
Beauce-Sartigan Bélanger	Saint-Martin		750	1 495	50,2		**680**	**1 335**	**50,9**		-70		0,8	↑
Beauce-Sartigan Bélanger	Beauce-Sartigan Bélanger		2 750	5 700	48,2		**2 665**	**5 300**	**50,3**		-85		2,0	↑
Beauce-Sartigan Sartigan		Station-Famine (Saint-Georges)	1 475	2 620	56,3		**1 330**	**2 710**	**49,1**		-145		-7,2	↓
Beauce-Sartigan Sartigan		Aubert-Gallion (Saint-Georges)	500	905	55,2		**395**	**885**	**44,6**		-105		-10,6	↓
Beauce-Sartigan Sartigan		Saint-Jean-de-la-Lande (Saint-Georges)	305	610	50,0		**285**	**505**	**56,4**		-20		6,4	↑
Beauce-Sartigan Sartigan		Pozer (Saint-Georges)/Lac-Poulin	685	1 130	60,6		**740**	**1 350**	**54,8**		55		-5,8	↓
Beauce-Sartigan Sartigan	Lac-Poulin (avec une part d'une autre municipalité pour la communauté locale)		40	65	61,5		**50**	**110**	**45,5**		10		-16,1	↓
Beauce-Sartigan Sartigan	nt Saint-	Secteur de l'hôpital ouest (Saint-Georges)	515	990	52,0		**440**	**1 070**	**41,1**		-75		-10,9	↓

Zone	Municipalité	Communauté locale	2006				**2016**				Écart entre 2006 et 2016			
			A travaillé toute l'année à plein temps	Population active	A travaillé toute l'année à plein temps		**A travaillé toute l'année à plein temps**	**Population active**	**A travaillé toute l'année à plein temps**		A travaillé toute l'année à plein temps			
			Nombre	Nombre	%		**Nombre**	**Nombre**	**%**		Nombre		%	
		Parc Pomerleau/Kennebec wood (Saint-Georges)	515	850	60,6		**520**	**950**	**54,7**			5	-5,9	↓
		Secteur de l'Église ouest (Saint-Georges)	465	925	50,3		**340**	**735**	**46,3**			-125	-4,0	↓
		Jersey Mills (Saint-Georges)	795	1 495	53,2		**1 075**	**1 975**	**54,4**			280	1,3	↑
		Des Sittelles (Saint-Georges)	865	1 450	59,7		**735**	**1 435**	**51,2**			-130	-8,4	↓
		Secteur de l'école Aquarelle (Saint-Georges)	600	1 045	57,4		**520**	**920**	**56,5**			-80	-0,9	↓
		Faubourg (Saint-Georges)	585	1 240	47,2		**410**	**880**	**46,6**			-175	-0,6	↓
		Cité étudiante (Saint-Georges)	605	1 155	52,4		**425**	**975**	**43,6**			-180	-8,8	↓
		Secteur Club rendez-vous (Saint-Georges)	500	865	57,8		**405**	**850**	**47,6**			-95	-10,2	↓
		Secteur UPA (Saint-Georges)	330	565	58,4		**455**	**760**	**59,9**			125	1,5	↑
		Saint-Philibert/Butte à Mathieu (Saint-Georges)	545	1 175	46,4		**595**	**1 205**	**49,4**			50	3,0	↑
		Saint-Georges excluant Saint-Philibert et Lac-Poulin (15 communautés locales)	9 160	16 765	54,6		**8 505**	**16 905**	**50,3**			-655	-4,3	↓
	Saint-Philibert (avec une part d'une autre municipalité pour la communauté locale)		95	195	48,7		**110**	**195**	**56,4**			15	7,7	↑
	Saint-Côme-Linière		845	1 730	48,8		**790**	**1 800**	**43,9**			-55	-5,0	↓
	Saint-Benoît-Labre		450	895	50,3		**460**	**950**	**48,4**			10	-1,9	↓
	Saint-Éphrem-de-Beauce		750	1 590	47,2		**800**	**1 460**	**54,8**			50	7,6	↑
	Notre-Dame-des-Pins		265	620	42,7		**375**	**795**	**47,2**			110	4,4	↑
	Saint-Simon-les-Mines		145	255	56,9		**150**	**350**	**42,9**			5	-14,0	↓
	Beauce-Sartigan Sartigan		11 765	22 110	53,2		**11 245**	**22 555**	**49,9**			-520	-3,4	↓

Zone	Municipalité	Communauté locale	2006				2016				Écart entre 2006 et 2016			
			A travaillé toute l'année à plein temps	Population active	A travaillé toute l'année à plein temps		**A travaillé toute l'année à plein temps**	**Population active**	**A travaillé toute l'année à plein temps**		A travaillé toute l'année à plein temps			
			Nombre	Nombre	%		**Nombre**	**Nombre**	**%**		Nombre		%	
MRC de Beauce-Sartigan			14 510	27 810	52,2		**13 910**	**27 855**	**49,9**	⚑		-600	-2,2	↓
Région de la Chaudière-Appalaches			119 375	214 770	55,6	⚑	**117 120**	**223 615**	**52,4**	⚑		-2 255	-3,2	↓
Le Québec			2 136 705	4 004 130	53,4		**2 084 015**	**4 255 495**	**49,0**			-52 690	-4,4	↓

Adapté de Statistique Canada, CO-2069, Recensements 2006 et 2016. Cela ne constitue pas une approbation de ce produit par Statistique Canada.

Situation en 2006 et en 2016	
⚑	Situation défavorable par rapport au Québec
⚑	Proportion supérieure à celle du Québec mais dont le sens n'est pas jugé
	Situation favorable par rapport au Québec ou proportion inférieure à celle du Québec mais dont le sens n'est pas jugé
	Situation favorable par rapport à la région **OU** à la MRC
	Situation favorable par rapport à la région **ET** à la MRC
	Situation défavorable par rapport à la région **OU** à la MRC
	Situation défavorable par rapport à la région **ET** à la MRC
	Proportion supérieure à la région **OU** à la MRC mais dont le sens n'est pas jugé
	Proportion supérieure à la région **ET** à la MRC mais dont le sens n'est pas jugé

Écart entre 2006 et 2016	
↑	Augmentation favorable entre 2006 et 2016
↓	Diminution favorable entre 2006 et 2016
↑	Augmentation défavorable entre 2006 et 2016
↓	Diminution défavorable entre 2006 et 2016
↔	Situation stable entre 2006 et 2016
↑	Augmentation entre 2006 et 2016 mais dont le sens n'est pas jugé
↓	Diminution entre 2006 et 2016 mais dont le sens n'est pas jugé
	Des écarts calculés à partir de nombres peu élevés (0 à 25), pour une des deux années exigent la prudence dans l'interprétation
	Un écart obtenu d'un nombre compris entre (-25 et 25) exige la prudence dans l'interprétation
	Des écarts calculés à partir de nombres peu élevés (0 à 25), pour une des deux années ET un écart obtenu d'un nombre compris entre (-25 et 25) exigent la prudence dans l'interprétation

Quoi retenir !

Situation actuelle (en 2016)

- Entre 39 % et 60 % de la population active occupe un emploi à temps plein, variant selon les communautés locales.
- Environ la moitié des communautés locales obtiennent une proportion de travailleurs à temps plein supérieure à celle du Québec.

Écart entre 2006 et 2016

- Environ 60 % des communautés locales ont connu une diminution de leur proportion de personnes travaillant à temps plein.

TABLEAU 4.71 : Population masculine âgée de 15 ans et plus occupant un emploi à temps plein, pour les 26 communautés locales de la MRC de Beauce-Sartigan, en 2006, en 2016 et l'écart entre 2006 et 2016

Zone	Municipalité	Communauté locale	2006				**2016**				Écart entre 2006 et 2016			
			A travaillé toute l'année à plein temps	Population masculine active	A travaillé toute l'année à plein temps		**A travaillé toute l'année à plein temps**	**Population masculine active**	**A travaillé toute l'année à plein temps**		A travaillé toute l'année à plein temps			
			Nombre	Nombre	%		**Nombre**	**Nombre**	**%**		Nombre		Point de %	
Beauce-Sartigan Bélanger	Saint-René		65	165	39,4		**125**	**240**	**52,1**			60	12,7	↑
Beauce-Sartigan Bélanger	Saint-Théophile		145	275	52,7		**75**	**205**	**36,6**			-70	-16,1	↓
Beauce-Sartigan Bélanger	Saint-Gédéon-de-Beauce		350	655	53,4		**305**	**610**	**50,0**			-45	-3,4	↓
Beauce-Sartigan Bélanger		Saint-Hilaire-de-Dorset/Saint-Évariste-de-Forsyth/La Guadeloupe	495	805	61,5		**405**	**690**	**58,7**			-90	-2,8	↓
Beauce-Sartigan Bélanger	Saint-Hilaire-de-Dorset (avec deux autres municipalités pour la communauté locale)		20	40	50,0		**20**	**30**	**66,7**			0	16,7	↑
Beauce-Sartigan Bélanger	Saint-Évariste-de-Forsyth (avec deux autres municipalités pour la communauté locale)		130	240	54,2		**120**	**175**	**68,6**			-10	14,4	↑
Beauce-Sartigan Bélanger	La Guadeloupe (avec deux autres municipalités pour la communauté locale)		345	525	65,7		**265**	**490**	**54,1**			-80	-11,6	↓
Beauce-Sartigan Bélanger	Saint-Honoré-de-Shenley		280	505	55,4		**250**	**430**	**58,1**			-30	2,7	↑
Beauce-Sartigan Bélanger	Saint-Martin		460	840	54,8		**410**	**790**	**51,9**			-50	-2,9	↓
Beauce-Sartigan Bélanger	Beauce-Sartigan Bélanger		1 795	3 250	55,2		**1 570**	**2 965**	**53,0**			-225	-2,3	↓
Beauce-Sartigan Sartigan		Station-Famine (Saint-Georges)	850	1 345	63,2		**725**	**1 380**	**52,5**			-125	-10,7	↓
Beauce-Sartigan Sartigan		Aubert-Gallion (Saint-Georges)	285	505	56,4		**195**	**460**	**42,4**			-90	-14,0	↓
Beauce-Sartigan Sartigan		Saint-Jean-de-la-Lande (Saint-Georges)	215	340	63,2		**165**	**285**	**57,9**			-50	-5,3	↓
Beauce-Sartigan Sartigan		Pozer (Saint-Georges)/Lac-Poulin	375	580	64,7		**415**	**725**	**57,2**			40	-7,4	↓
Beauce-Sartigan Sartigan	Lac-Poulin (avec une part d'une autre municipalité pour la communauté locale)		20	35	57,1		**35**	**60**	**58,3**			15	1,2	↑
Beauce-Sartigan Sartigan	Saint-	Secteur de l'hôpital ouest (Saint-Georges)	305	505	60,4		**245**	**565**	**43,4**			-60	-17,0	↓

Zone	Municipalité	Communauté locale	2006				2016				Écart entre 2006 et 2016			
			A travaillé toute l'année à plein temps	Population masculine active	A travaillé toute l'année à plein temps		**A travaillé toute l'année à plein temps**	**Population masculine active**	**A travaillé toute l'année à plein temps**		A travaillé toute l'année à plein temps			
			Nombre	Nombre	%		**Nombre**	**Nombre**	**%**		Nombre		Point de %	
		Parc Pomerleau/Kennebec wood (Saint-Georges)	310	425	72,9		**260**	**450**	**57,8**			-50	-15,2	↓
		Secteur de l'Église ouest (Saint-Georges)	300	545	55,0		**215**	**410**	**52,4**			-85	-2,6	↓
		Jersey Mills (Saint-Georges)	450	790	57,0		**520**	**945**	**55,0**			70	-1,9	↓
		Des Sittelles (Saint-Georges)	450	725	62,1		**405**	**715**	**56,6**			-45	-5,4	↓
		Secteur de l'école Aquarelle (Saint-Georges)	345	540	63,9		**285**	**470**	**60,6**			-60	-3,3	↓
		Faubourg (Saint-Georges)	370	705	52,5		**260**	**550**	**47,3**			-110	-5,2	↓
		Cité étudiante (Saint-Georges)	375	650	57,7		**240**	**520**	**46,2**			-135	-11,5	↓
		Secteur Club rendez-vous (Saint-Georges)	350	525	66,7		**235**	**450**	**52,2**			-115	-14,4	↓
		Secteur UPA (Saint-Georges)	200	290	69,0		**270**	**390**	**69,2**			70	0,3	↑
		Saint-Philibert/Butte à Mathieu (Saint-Georges)	370	665	55,6		**315**	**645**	**48,8**			-55	-6,8	↓
		Saint-Georges excluant Saint-Philibert et Lac-Poulin (15 communautés locales)	5 470	8 995	60,8		**4 655**	**8 810**	**52,8**			-815	-8,0	↓
	Saint-Philibert (avec une part d'une autre municipalité pour la communauté locale)		70	115	60,9		**55**	**95**	**57,9**			-15	-3,0	↓
	Saint-Côme-Linière		565	1 040	54,3		**500**	**1 015**	**49,3**			-65	-5,1	↓
	Saint-Benoît-Labre		295	500	59,0		**285**	**525**	**54,3**			-10	-4,7	↓
	Saint-Éphrem-de-Beauce		470	875	53,7		**470**	**765**	**61,4**			0	7,7	↑
	Notre-Dame-des-Pins		150	325	46,2		**205**	**415**	**49,4**			55	3,2	↑
	Saint-Simon-les-Mines		75	150	50,0		**75**	**185**	**40,5**			0	-9,5	↓
	Beauce-Sartigan Sartigan		7 115	12 035	59,1		**6 275**	**11 870**	**52,9**			-840	-6,3	↓

Zone	Municipalité	Communauté locale	2006				2016				Écart entre 2006 et 2016			
			A travaillé toute l'année à plein temps	Population masculine active	A travaillé toute l'année à plein temps		**A travaillé toute l'année à plein temps**	**Population masculine active**	**A travaillé toute l'année à plein temps**		A travaillé toute l'année à plein temps			
			Nombre	Nombre	%		**Nombre**	**Nombre**	**%**		Nombre		Point de %	
MRC de Beauce-Sartigan			8 910	15 280	58,3	⚑	**7 850**	**14 835**	**52,9**	⚑		-1 060	-5,4	↓
Région de la Chaudière-Appalaches			70 680	116 750	60,5	⚑	**65 880**	**118 805**	**55,5**	⚑		-4 800	-5,1	↓
Le Québec			1 210 545	2 117 065	57,2		**1 145 805**	**2 214 735**	**51,7**			-64 740	-5,4	↓

Adapté de Statistique Canada, CO-2069, Recensements 2006 et 2016. Cela ne constitue pas une approbation de ce produit par Statistique Canada.

Situation en 2006 et en 2016	
⚑	Situation défavorable par rapport au Québec
⚑	Proportion supérieure à celle du Québec mais dont le sens n'est pas jugé
	Situation favorable par rapport au Québec ou proportion inférieure à celle du Québec mais dont le sens n'est pas jugé
	Situation favorable par rapport à la région **OU** à la MRC
	Situation favorable par rapport à la région **ET** à la MRC
	Situation défavorable par rapport à la région **OU** à la MRC
	Situation défavorable par rapport à la région **ET** à la MRC
	Proportion supérieure à la région **OU** à la MRC mais dont le sens n'est pas jugé
	Proportion supérieure à la région **ET** à la MRC mais dont le sens n'est pas jugé

Écart entre 2006 et 2016	
↑	Augmentation favorable entre 2006 et 2016
↓	Diminution favorable entre 2006 et 2016
↑	Augmentation défavorable entre 2006 et 2016
↓	Diminution défavorable entre 2006 et 2016
↔	Situation stable entre 2006 et 2016
↑	Augmentation entre 2006 et 2016 mais dont le sens n'est pas jugé
↓	Diminution entre 2006 et 2016 mais dont le sens n'est pas jugé
	Des écarts calculés à partir de nombres peu élevés (0 à 25), pour une des deux années exigent la prudence dans l'interprétation
	Un écart obtenu d'un nombre compris entre (-25 et 25) exige la prudence dans l'interprétation
	Des écarts calculés à partir de nombres peu élevés (0 à 25), pour une des deux années ET un écart obtenu d'un nombre compris entre (-25 et 25) exigent la prudence dans l'interprétation

Quoi retenir !

Situation actuelle (en 2016)

- Entre 37 % et 69 % des hommes actifs occupent un emploi à temps plein, variant selon les communautés locales.
- Environ 60 % des communautés locales obtiennent une proportion de travailleurs masculins à temps plein supérieure à celle du Québec.

Écart entre 2006 et 2016

- La plupart des communautés locales (80 %) ont connu une diminution de leur proportion d'hommes travaillant à temps plein.

TABLEAU 4.72 : Population féminine âgée de 15 ans et plus occupant un emploi à temps plein, pour les 26 communautés locales de la MRC de Beauce-Sartigan, en 2006, en 2016 et l'écart entre 2006 et 2016

Zone	Municipalité	Communauté locale	2006				**2016**				Écart entre 2006 et 2016		
			A travaillé toute l'année à plein temps	Population féminine active	A travaillé toute l'année à plein temps		**A travaillé toute l'année à plein temps**	**Population féminine active**	**A travaillé toute l'année à plein temps**		A travaillé toute l'année à plein temps		
			Nombre	Nombre	%		**Nombre**	**Nombre**	**%**		Nombre	Point de %	
Beauce-Sartigan Bélanger		Saint-René	25	115	21,7		**90**	**155**	**58,1**		65	36,3	↑
Beauce-Sartigan Bélanger		Saint-Théophile	75	180	41,7		**50**	**125**	**40,0**		-25	-1,7	↓
Beauce-Sartigan Bélanger		Saint-Gédéon-de-Beauce	175	500	35,0		**275**	**600**	**45,8**		100	10,8	↑
Beauce-Sartigan Bélanger		Saint-Hilaire-de-Dorset/Saint-Évariste-de-Forsyth/La Guadeloupe	225	635	35,4		**240**	**565**	**42,5**		15	7,0	↑
Beauce-Sartigan Bélanger		Saint-Hilaire-de-Dorset (avec deux autres municipalités pour la communauté locale)	0	10	0,0		**10**	**20**	**50,0**		10	50,0	↑
Beauce-Sartigan Bélanger		Saint-Évariste-de-Forsyth (avec deux autres municipalités pour la communauté locale)	35	155	22,6		**40**	**125**	**32,0**		5	9,4	↑
Beauce-Sartigan Bélanger		La Guadeloupe (avec deux autres municipalités pour la communauté locale)	175	470	37,2		**190**	**420**	**45,2**		15	8,0	↑
Beauce-Sartigan Bélanger		Saint-Honoré-de-Shenley	160	360	44,4		**170**	**335**	**50,7**		10	6,3	↑
Beauce-Sartigan Bélanger		Saint-Martin	290	660	43,9		**270**	**550**	**49,1**		-20	5,2	↑
Beauce-Sartigan Bélanger		Beauce-Sartigan Bélanger	955	2 450	39,0		**1 095**	**2 335**	**46,9**		140	7,9	↑
Beauce-Sartigan Sartigan		Station-Famine (Saint-Georges)	625	1 270	49,2		**610**	**1 330**	**45,9**		-15	-3,3	↓
Beauce-Sartigan Sartigan		Aubert-Gallion (Saint-Georges)	220	400	55,0		**200**	**420**	**47,6**		-20	-7,4	↓
Beauce-Sartigan Sartigan		Saint-Jean-de-la-Lande (Saint-Georges)	85	270	31,5		**115**	**225**	**51,1**		30	19,6	↑
Beauce-Sartigan Sartigan		Pozer (Saint-Georges)/Lac-Poulin	310	550	56,4		**320**	**625**	**51,2**		10	-5,2	↓
Beauce-Sartigan Sartigan		Lac-Poulin (avec une part d'une autre municipalité pour la communauté locale)	20	30	66,7		**10**	**45**	**22,2**		-10	-44,4	↓
Beauce-Sartigan Sartigan	Saint-	Secteur de l'hôpital ouest (Saint-Georges)	210	485	43,3		**195**	**505**	**38,6**		-15	-4,7	↓

Zone	Municipalité	Communauté locale	2006				2016				Écart entre 2006 et 2016			
			A travaillé toute l'année à plein temps	Population féminine active	A travaillé toute l'année à plein temps		**A travaillé toute l'année à plein temps**	**Population féminine active**	**A travaillé toute l'année à plein temps**		A travaillé toute l'année à plein temps			
			Nombre	Nombre	%		**Nombre**	**Nombre**	**%**		Nombre	Point de %		
		Parc Pomerleau/Kennebec wood (Saint-Georges)	200	420	47,6		**260**	**500**	**52,0**	⚑	60	4,4	↑	
		Secteur de l'Église ouest (Saint-Georges)	165	385	42,9		**125**	**330**	**37,9**		-40	-5,0	↓	
		Jersey Mills (Saint-Georges)	345	700	49,3	⚑	**560**	**1 030**	**54,4**	⚑	215	5,1	↑	
		Des Sittelles (Saint-Georges)	420	720	58,3	⚑	**330**	**720**	**45,8**		-90	-12,5	↓	
		Secteur de l'école Aquarelle (Saint-Georges)	255	505	50,5	⚑	**230**	**445**	**51,7**	⚑	-25	1,2	↑	
		Faubourg (Saint-Georges)	215	535	40,2		**150**	**330**	**45,5**		-65	5,3	↑	
		Cité étudiante (Saint-Georges)	230	505	45,5		**190**	**455**	**41,8**		-40	-3,8	↓	
		Secteur Club rendez-vous (Saint-Georges)	155	335	46,3		**170**	**395**	**43,0**		15	-3,2	↓	
		Secteur UPA (Saint-Georges)	125	275	45,5		**185**	**365**	**50,7**	⚑	60	5,2	↑	
		Saint-Philibert/Butte à Mathieu (Saint-Georges)	180	515	35,0		**280**	**560**	**50,0**	⚑	100	15,0	↑	
		Saint-Georges excluant Saint-Philibert et Lac-Poulin (15 communautés locales)	3 690	7 775	47,5		**3 855**	**8 095**	**47,6**	⚑	165	0,2	↑	
	Saint-Philibert (avec une part d'une autre municipalité pour la communauté locale)		30	75	40,0		**50**	**100**	**50,0**	⚑	20	10,0	↑	
	Saint-Côme-Linière		280	690	40,6		**295**	**785**	**37,6**		15	-3,0	↓	
	Saint-Benoît-Labre		160	395	40,5		**175**	**425**	**41,2**		15	0,7	↑	
	Saint-Éphrem-de-Beauce		285	720	39,6		**330**	**700**	**47,1**	⚑	45	7,6	↑	
	Notre-Dame-des-Pins		115	295	39,0		**170**	**380**	**44,7**		55	5,8	↑	
	Saint-Simon-les-Mines		65	105	61,9	⚑	**75**	**160**	**46,9**	⚑	10	-15,0	↓	
	Beauce-Sartigan Sartigan		4 645	10 075	46,1		**4 965**	**10 690**	**46,4**	⚑	320	0,3	↑	

Zone	Municipalité	Communauté locale	2006				2016				Écart entre 2006 et 2016			
			A travaillé toute l'année à plein temps	Population féminine active	A travaillé toute l'année à plein temps		**A travaillé toute l'année à plein temps**	**Population féminine active**	**A travaillé toute l'année à plein temps**		A travaillé toute l'année à plein temps			
			Nombre	Nombre	%		**Nombre**	**Nombre**	**%**		Nombre		Point de %	
MRC de Beauce-Sartigan			5 600	12 525	44,7		**6 060**	**13 020**	**46,5**	⚑		460	1,8	↑
Région de la Chaudière-Appalaches			48 695	98 020	49,7	⚑	**51 240**	**104 805**	**48,9**	⚑		2 545	-0,8	↓
Le Québec			926 160	1 887 065	49,1		**938 210**	**2 040 765**	**46,0**			12 050	-3,1	↓

Adapté de Statistique Canada, CO-2069, Recensements 2006 et 2016. Cela ne constitue pas une approbation de ce produit par Statistique Canada.

Situation en 2006 et en 2016	
⚑	Situation défavorable par rapport au Québec
⚑	Proportion supérieure à celle du Québec mais dont le sens n'est pas jugé
	Situation favorable par rapport au Québec ou proportion inférieure à celle du Québec mais dont le sens n'est pas jugé
	Situation favorable par rapport à la région **OU** à la MRC
	Situation favorable par rapport à la région **ET** à la MRC
	Situation défavorable par rapport à la région **OU** à la MRC
	Situation défavorable par rapport à la région **ET** à la MRC
	Proportion supérieure à la région **OU** à la MRC mais dont le sens n'est pas jugé
	Proportion supérieure à la région **ET** à la MRC mais dont le sens n'est pas jugé

Écart entre 2006 et 2016	
↑	Augmentation favorable entre 2006 et 2016
↓	Diminution favorable entre 2006 et 2016
↑	Augmentation défavorable entre 2006 et 2016
↓	Diminution défavorable entre 2006 et 2016
↔	Situation stable entre 2006 et 2016
↑	Augmentation entre 2006 et 2016 mais dont le sens n'est pas jugé
↓	Diminution entre 2006 et 2016 mais dont le sens n'est pas jugé
	Des écarts calculés à partir de nombres peu élevés (0 à 25), pour une des deux années exigent la prudence dans l'interprétation
	Un écart obtenu d'un nombre compris entre (-25 et 25) exige la prudence dans l'interprétation
	Des écarts calculés à partir de nombres peu élevés (0 à 25), pour une des deux années ET un écart obtenu d'un nombre compris entre (-25 et 25) exigent la prudence dans l'interprétation

Quoi retenir !

Situation actuelle (en 2016)

- Entre 38 % et 58 % des femmes actives occupent un emploi à temps plein, variant selon les communautés locales.
- La moitié des communautés locales obtiennent une proportion de travailleurs féminins à temps plein supérieure à celle du Québec.

Écart entre 2006 et 2016

- Environ 60 % des communautés locales ont connu une augmentation de leur proportion de femmes travaillant à temps plein.

TABLEAU 4.73 : Population âgée de 15 ans dont le lieu du travail est dans la même municipalité que le domicile, pour les 26 communautés locales de la MRC de Beauce-Sartigan, en 2006, en 2016 et l'écart entre 2006 et 2016

Zone	Municipalité	Communauté locale	2006				2016				Écart entre 2006 et 2016		
			Travail dans la même municipalité	Population active occupée totale de 15 ans et plus	Travail dans la même municipalité		**Travail dans la même municipalité**	**Population active occupée totale de 15 ans et plus**	**Travail dans la même municipalité**		Travail dans la même municipalité		
			Nombre	Nombre	%		**Nombre**	**Nombre**	**%**		Nombre	Point de %	
Beauce-Sartigan Bélanger	Saint-René		0	265	0,0		**25**	**300**	**8,3**		25	8,3	↑
Beauce-Sartigan Bélanger	Saint-Théophile		160	445	36,0		**35**	**210**	**16,7**		-125	-19,3	↓
Beauce-Sartigan Bélanger	Saint-Gédéon-de-Beauce		535	1 080	49,5		**410**	**995**	**41,2**		-125	-8,3	↓
Beauce-Sartigan Bélanger		Saint-Hilaire-de-Dorset/Saint-Évariste-de-Forsyth/La Guadeloupe	520	1 405	37,0		**365**	**940**	**38,8**		-155	1,8	↑
Beauce-Sartigan Bélanger	Saint-Hilaire-de-Dorset (avec deux autres municipalités pour la communauté locale)		0	55	0,0		**0**	**25**	**0,0**		0	0,0	↔
Beauce-Sartigan Bélanger	Saint-Évariste-de-Forsyth (avec deux autres municipalités pour la communauté locale)		100	380	26,3		**10**	**215**	**4,7**		-90	-21,7	↓
Beauce-Sartigan Bélanger	La Guadeloupe (avec deux autres municipalités pour la communauté locale)		420	975	43,1		**355**	**705**	**50,4**		-65	7,3	↑
Beauce-Sartigan Bélanger	Saint-Honoré-de-Shenley		205	835	24,6		**200**	**510**	**39,2**		-5	14,7	↑
Beauce-Sartigan Bélanger	Saint-Martin		590	1 455	40,5		**405**	**1 100**	**36,8**		-185	-3,7	↓
Beauce-Sartigan Bélanger	Beauce-Sartigan Bélanger		2 010	5 480	36,7		**1 440**	**4 050**	**35,6**		-570	-1,1	↓
Beauce-Sartigan Sartigan		Station-Famine (Saint-Georges)	1 745	2 545	68,6		**1 765**	**2 255**	**78,3**		20	9,7	↑
Beauce-Sartigan Sartigan		Aubert-Gallion (Saint-Georges)	560	890	62,9		**530**	**720**	**73,6**		-30	10,7	↑
Beauce-Sartigan Sartigan		Saint-Jean-de-la-Lande (Saint-Georges)	295	575	51,3		**260**	**345**	**75,4**		-35	24,1	↑
Beauce-Sartigan Sartigan		Pozer (Saint-Georges)/Lac-Poulin	685	1 110	61,7		**735**	**1 120**	**65,6**		50	3,9	↑
Beauce-Sartigan Sartigan	Lac-Poulin (avec une part d'une autre municipalité pour la communauté locale)		0	65	0,0		**0**	**100**	**0,0**		0	0,0	↔
Beauce-Sartigan Sartigan	nt Saint-	Secteur de l'hôpital ouest (Saint-Georges)	650	910	71,4		**645**	**870**	**74,1**		-5	2,7	↑

Zone	Municipalité	Communauté locale	2006				2016				Écart entre 2006 et 2016		
			Travail dans la même municipalité	Population active occupée totale de 15 ans et plus	Travail dans la même municipalité		**Travail dans la même municipalité**	**Population active occupée totale de 15 ans et plus**	**Travail dans la même municipalité**		Travail dans la même municipalité		
			Nombre	Nombre	%		**Nombre**	**Nombre**	**%**		Nombre	Point de %	
		Parc Pomerleau/Kennebec wood (Saint-Georges)	525	810	64,8		**575**	**810**	**71,0**		50	6,2	↑
		Secteur de l'Église ouest (Saint-Georges)	465	870	53,4		**370**	**545**	**67,9**		-95	14,4	↑
		Jersey Mills (Saint-Georges)	970	1 450	66,9		**1 270**	**1 685**	**75,4**		300	8,5	↑
		Des Sittelles (Saint-Georges)	1 025	1 385	74,0		**915**	**1 180**	**77,5**		-110	3,5	↑
		Secteur de l'école Aquarelle (Saint-Georges)	830	1 030	80,6		**555**	**780**	**71,2**		-275	-9,4	↓
		Faubourg (Saint-Georges)	785	1 205	65,1		**490**	**670**	**73,1**		-295	8,0	↑
		Cité étudiante (Saint-Georges)	755	1 110	68,0		**600**	**760**	**78,9**		-155	10,9	↑
		Secteur Club rendez-vous (Saint-Georges)	610	840	72,6		**540**	**685**	**78,8**		-70	6,2	↑
		Secteur UPA (Saint-Georges)	350	530	66,0		**465**	**665**	**69,9**		115	3,9	↑
		Saint-Philibert/Butte à Mathieu (Saint-Georges)	640	1 110	57,7		**570**	**935**	**61,0**		-70	3,3	↑
		Saint-Georges excluant Saint-Philibert et Lac-Poulin (15 communautés locales)	10 890	16 125	67,5		**10 270**	**13 740**	**74,7**		-620	7,2	↑
	Saint-Philibert (avec une part d'une autre municipalité pour la communauté locale)		0	190	0,0		**10**	**180**	**5,6**		10	5,6	↑
	Saint-Côme-Linière		460	1 640	28,0		**340**	**1 430**	**23,8**		-120	-4,3	↓
	Saint-Benoît-Labre		250	865	28,9		**150**	**780**	**19,2**		-100	-9,7	↓
	Saint-Éphrem-de-Beauce		740	1 535	48,2		**665**	**1 195**	**55,6**		-75	7,4	↑
	Notre-Dame-des-Pins		80	580	13,8		**65**	**635**	**10,2**		-15	-3,6	↓
	Saint-Simon-les-Mines		0	240	0,0		**0**	**265**	**0,0**		0	0,0	↔
	Beauce-Sartigan Sartigan		12 425	21 245	58,5		**11 510**	**18 330**	**62,8**		-915	4,3	↑

Zone / Municipalité	Communauté locale	2006				2016				Écart entre 2006 et 2016		
		Travail dans la même municipalité	Population active occupée totale de 15 ans et plus	Travail dans la même municipalité		**Travail dans la même municipalité**	**Population active occupée totale de 15 ans et plus**	**Travail dans la même municipalité**		Travail dans la même municipalité		
		Nombre	Nombre	%		**Nombre**	**Nombre**	**%**		Nombre	Point de %	
MRC de Beauce-Sartigan		14 440	26 715	54,1		**12 950**	**22 385**	**57,9**		-1 490	3,8	↑
Région de la Chaudière-Appalaches		84 605	205 620	41,1	⚑	**83 035**	**178 620**	**46,5**	⚑	-1 570	5,3	↑
Le Québec		1 717 365	3 735 505	46,0		**1 732 155**	**3 320 845**	**52,2**		14 790	6,2	↑

Adapté de Statistique Canada, CO-2069, Recensements 2006 et 2016. Cela ne constitue pas une approbation de ce produit par Statistique Canada.

Situation en 2006 et en 2016	
⚑	Situation défavorable par rapport au Québec
⚑	Proportion supérieure à celle du Québec mais dont le sens n'est pas jugé
	Situation favorable par rapport au Québec ou proportion inférieure à celle du Québec mais dont le sens n'est pas jugé
	Situation favorable par rapport à la région **OU** à la MRC
	Situation favorable par rapport à la région **ET** à la MRC
	Situation défavorable par rapport à la région **OU** à la MRC
	Situation défavorable par rapport à la région **ET** à la MRC
	Proportion supérieure à la région **OU** à la MRC mais dont le sens n'est pas jugé
	Proportion supérieure à la région **ET** à la MRC mais dont le sens n'est pas jugé

Écart entre 2006 et 2016	
↑	Augmentation favorable entre 2006 et 2016
↓	Diminution favorable entre 2006 et 2016
↑	Augmentation défavorable entre 2006 et 2016
↓	Diminution défavorable entre 2006 et 2016
↔	Situation stable entre 2006 et 2016
↑	Augmentation entre 2006 et 2016 mais dont le sens n'est pas jugé
↓	Diminution entre 2006 et 2016 mais dont le sens n'est pas jugé
	Des écarts calculés à partir de nombres peu élevés (0 à 25), pour une des deux années exigent la prudence dans l'interprétation
	Un écart obtenu d'un nombre compris entre (-25 et 25) exige la prudence dans l'interprétation
	Des écarts calculés à partir de nombres peu élevés (0 à 25), pour une des deux années ET un écart obtenu d'un nombre compris entre (-25 et 25) exigent la prudence dans l'interprétation

Quoi retenir !

Situation actuelle (en 2016)

- Entre 0 % et 79 % des travailleurs occupent un emploi dans la même municipalité que leur résidence, variant selon les communautés locales.
- Les quinze communautés locales de la Ville de Saint-Georges affichent une proportion supérieure au Québec de sa population travaillant dans la même municipalité que sa résidence. Elles représentent 60 % des communautés locales de la MRC.

Écart entre 2006 et 2016

- Environ les deux tiers des communautés locales ont connu une augmentation de leur proportion de travailleurs occupant un emploi situé dans la même municipalité que leur résidence.

TABLEAU 4.74 : Population âgée de 15 ans dont lieu du travail est dans la même MRC que le domicile, pour les 26 communautés locales de la MRC de Beauce-Sartigan, en 2006, en 2016 et l'écart entre 2006 et 2016

Zone	Municipalité	Communauté locale	2006				**2016**				Écart entre 2006 et 2016			
			Travail dans la MRC	Population active occupée	Travail dans la MRC		**Travail dans la MRC**	**Population active occupée**	**Travail dans la MRC**			Travail dans la MRC		
			Nombre	Nombre	%		**Nombre**	**Nombre**	**%**			Nombre	Point de %	
Beauce-Sartigan Bélanger	Saint-René		185	265	69,8		**270**	**300**	**90,0**			85	20,2	↑
Beauce-Sartigan Bélanger	Saint-Théophile		285	445	64,0		**165**	**210**	**78,6**			-120	14,5	↑
Beauce-Sartigan Bélanger	Saint-Gédéon-de-Beauce		825	1 080	76,4		**830**	**995**	**83,4**			5	7,0	↑
Beauce-Sartigan Bélanger		Saint-Hilaire-de-Dorset/Saint-Évariste-de-Forsyth/La Guadeloupe	945	1 405	67,3		**740**	**940**	**78,7**			-205	11,5	↑
Beauce-Sartigan Bélanger	Saint-Hilaire-de-Dorset (avec deux autres municipalités pour la communauté locale)		30	55	54,5	⚑	**10**	**25**	**40,0**	⚑		-20	-14,5	↓
Beauce-Sartigan Bélanger	Saint-Évariste-de-Forsyth (avec deux autres municipalités pour la communauté locale)		195	380	51,3	⚑	**150**	**215**	**69,8**			-45	18,5	↑
Beauce-Sartigan Bélanger	La Guadeloupe (avec deux autres municipalités pour la communauté locale)		720	975	73,8		**575**	**705**	**81,6**			-145	7,7	↑
Beauce-Sartigan Bélanger	Saint-Honoré-de-Shenley		525	835	62,9		**430**	**510**	**84,3**			-95	21,4	↑
Beauce-Sartigan Bélanger	Saint-Martin		1 125	1 455	77,3		**985**	**1 100**	**89,5**			-140	12,2	↑
Beauce-Sartigan Bélanger	Beauce-Sartigan Bélanger		3 890	5 480	71,0		**3 415**	**4 050**	**84,3**			-475	13,3	↑
Beauce-Sartigan Sartigan		Station-Famine (Saint-Georges)	1 870	2 545	73,5		**1 890**	**2 255**	**83,8**			20	10,3	↑
Beauce-Sartigan Sartigan		Aubert-Gallion (Saint-Georges)	615	890	69,1		**585**	**720**	**81,3**			-30	12,1	↑
Beauce-Sartigan Sartigan		Saint-Jean-de-la-Lande (Saint-Georges)	425	575	73,9		**305**	**345**	**88,4**			-120	14,5	↑
Beauce-Sartigan Sartigan		Pozer (Saint-Georges)/Lac-Poulin	825	1 110	74,3		**930**	**1 120**	**83,0**			105	8,7	↑
Beauce-Sartigan Sartigan	Lac-Poulin (avec une part d'une autre municipalité pour la communauté locale)		45	65	69,2		**80**	**100**	**80,0**			35	10,8	↑
Beauce-Sartigan Sartigan	Saint-	Secteur de l'hôpital ouest (Saint-Georges)	710	910	78,0		**720**	**870**	**82,8**			10	4,7	↑

Zone	Municipalité	Communauté locale	2006				**2016**					Écart entre 2006 et 2016		
			Travail dans la MRC	Population active occupée	Travail dans la MRC		**Travail dans la MRC**	**Population active occupée**	**Travail dans la MRC**			Travail dans la MRC		
			Nombre	Nombre	%		**Nombre**	**Nombre**	**%**			Nombre	Point de %	
		Parc Pomerleau/Kennebec wood (Saint-Georges)	665	810	82,1		**650**	**810**	**80,2**			-15	-1,9	↓
		Secteur de l'Église ouest (Saint-Georges)	560	870	64,4		**455**	**545**	**83,5**			-105	19,1	↑
		Jersey Mills (Saint-Georges)	1 090	1 450	75,2		**1 465**	**1 685**	**86,9**			375	11,8	↑
		Des Sittelles (Saint-Georges)	1 100	1 385	79,4		**1 015**	**1 180**	**86,0**			-85	6,6	↑
		Secteur de l'école Aquarelle (Saint-Georges)	880	1 030	85,4		**640**	**780**	**82,1**			-240	-3,4	↓
		Faubourg (Saint-Georges)	875	1 205	72,6		**565**	**670**	**84,3**			-310	11,7	↑
		Cité étudiante (Saint-Georges)	825	1 110	74,3		**660**	**760**	**86,8**			-165	12,5	↑
		Secteur Club rendez-vous (Saint-Georges)	660	840	78,6		**595**	**685**	**86,9**			-65	8,3	↑
		Secteur UPA (Saint-Georges)	405	530	76,4		**535**	**665**	**80,5**			130	4,0	↑
		Saint-Philibert/Butte à Mathieu (Saint-Georges)	835	1 110	75,2		**810**	**935**	**86,6**			-25	11,4	↑
		Saint-Georges excluant Saint-Philibert et Lac-Poulin (15 communautés locales)	12 215	16 125	75,8		**11 580**	**13 740**	**84,3**			-635	8,5	↑
	Saint-Philibert (avec une part d'une autre municipalité pour la communauté locale)		95	190	50,0	🚩	**165**	**180**	**91,7**			70	41,7	↑
	Saint-Côme-Linière		1 225	1 640	74,7		**1 215**	**1 430**	**85,0**			-10	10,3	↑
	Saint-Benoît-Labre		640	865	74,0		**645**	**780**	**82,7**			5	8,7	↑
	Saint-Éphrem-de-Beauce		1 030	1 535	67,1		**960**	**1 195**	**80,3**			-70	13,2	↑
	Notre-Dame-des-Pins		390	580	67,2		**415**	**635**	**65,4**	🚩		25	-1,9	↓
	Saint-Simon-les-Mines		140	240	58,3	🚩	**180**	**265**	**67,9**			40	9,6	↑

Zone	Municipalité	Communauté locale	2006				**2016**				Écart entre 2006 et 2016		
			Travail dans la MRC	Population active occupée	Travail dans la MRC		**Travail dans la MRC**	**Population active occupée**	**Travail dans la MRC**		Travail dans la MRC		
			Nombre	Nombre	%		**Nombre**	**Nombre**	**%**		Nombre	Point de %	
	Beauce-Sartigan	Sartigan	15 785	21 245	74,3		**15 235**	**18 330**	**83,1**		-550	8,8	↑
MRC de Beauce-Sartigan			19 675	26 715	73,6		**18 650**	**22 385**	**83,3**		-1 025	9,7	↑
Région de la Chaudière-Appalaches			111 295	205 620	54,1	🚩	**110 490**	**178 620**	**61,9**	🚩	-805	7,7	↑
Le Québec			2 187 040	3 735 505	58,5		**2 217 600**	**3 320 845**	**66,8**		30 560	8,2	↑

Adapté de Statistique Canada, CO-2069, Recensements 2006 et 2016. Cela ne constitue pas une approbation de ce produit par Statistique Canada.

Situation en 2006 et en 2016	
🚩	Situation défavorable par rapport au Québec
🚩	Proportion supérieure à celle du Québec mais dont le sens n'est pas jugé
	Situation favorable par rapport au Québec ou proportion inférieure à celle du Québec mais dont le sens n'est pas jugé
	Situation favorable par rapport à la région **OU** à la MRC
	Situation favorable par rapport à la région **ET** à la MRC
	Situation défavorable par rapport à la région **OU** à la MRC
	Situation défavorable par rapport à la région **ET** à la MRC
	Proportion supérieure à la région **OU** à la MRC mais dont le sens n'est pas jugé
	Proportion supérieure à la région **ET** à la MRC mais dont le sens n'est pas jugé

Écart entre 2006 et 2016	
↑	Augmentation favorable entre 2006 et 2016
↓	Diminution favorable entre 2006 et 2016
↑	Augmentation défavorable entre 2006 et 2016
↓	Diminution défavorable entre 2006 et 2016
↔	Situation stable entre 2006 et 2016
↑	Augmentation entre 2006 et 2016 mais dont le sens n'est pas jugé
↓	Diminution entre 2006 et 2016 mais dont le sens n'est pas jugé
	Des écarts calculés à partir de nombres peu élevés (0 à 25), pour une des deux années exigent la prudence dans l'interprétation
	Un écart obtenu d'un nombre compris entre (-25 et 25) exige la prudence dans l'interprétation
	Des écarts calculés à partir de nombres peu élevés (0 à 25), pour une des deux années ET un écart obtenu d'un nombre compris entre (-25 et 25) exigent la prudence dans l'interprétation

Quoi retenir !

Situation actuelle (en 2016)

- Entre 65 % et 90 % des travailleurs occupent un emploi dans la même MRC que leur résidence, variant selon les communautés locales.
- Une seule communauté locale affiche une proportion inférieure à celle du Québec de travailleurs ayant un emploi dans la même MRC que sa résidence : Notre-Dame-des-Pins.

Écart entre 2006 et 2016

- La plupart des communautés locales (80 %) ont connu une augmentation de leur proportion de travailleurs occupant un emploi dans la même MRC que leur résidence.
- La communauté locale du Secteur de l'école Aquarelle (Saint-Georges) affiche une diminution plus notable de sa proportion.

TABLEAU 4.75 : Population totale, féminine et masculine de 15 ans et plus, dont la durée du trajet entre le travail et le domicile est de 30 minutes ou plus, pour les 26 communautés locales de la MRC de Beauce-Sartigan, en 2016

Zone	Municipalité	Communauté locale	Total genre			Hommes			Femmes			Écart hommes-femmes
			30 minutes et plus entre le travail et le domicile	Population active	30 minutes et plus entre le travail et le domicile	30 minutes et plus entre le travail et le domicile	Population active	30 minutes et plus entre le travail et le domicile	30 minutes et plus entre le travail et le domicile	Population active	30 minutes et plus entre le travail et le domicile	
			Nombre	Nombre	%	Nombre	Nombre	%	Nombre	Nombre	%	Point de %
Beauce-Sartigan Bélanger	Saint-René		80	360	22,2	60	220	27,3	20	140	14,3	13,0
Beauce-Sartigan Bélanger	Saint-Théophile		125	265	47,2	80	155	51,6	45	110	40,9	10,7
Beauce-Sartigan Bélanger	Saint-Gédéon-de-Beauce		355	1 055	33,6	185	545	33,9	170	510	33,3	0,6
Beauce-Sartigan Bélanger		Saint-Hilaire-de-Dorset/Saint-Évariste-de-Forsyth/La Guadeloupe	305	1 075	28,4	145	575	25,2	160	505	31,7	-6,5
Beauce-Sartigan Bélanger	Saint-Hilaire-de-Dorset (avec deux autres municipalités pour la communauté locale)		0	25	0,0	10	10	100,0	10	10	100,0	0,0
Beauce-Sartigan Bélanger	Saint-Évariste-de-Forsyth (avec deux autres municipalités pour la communauté locale)		45	235	19,1	20	125	16,0	40	110	36,4	-20,4
Beauce-Sartigan Bélanger	La Guadeloupe (avec deux autres municipalités pour la communauté locale)		245	820	29,9	125	440	28,4	120	380	31,6	-3,2
Beauce-Sartigan Bélanger	Saint-Honoré-de-Shenley		180	590	30,5	80	320	25,0	90	270	33,3	-8,3
Beauce-Sartigan Bélanger	Saint-Martin		200	1 210	16,5	95	705	13,5	105	510	20,6	-7,1
Beauce-Sartigan Bélanger	Beauce-Sartigan Bélanger		1 235	4 555	27,1	645	2 515	25,6	595	2 040	29,2	-3,5
Beauce-Sartigan Sartigan		Station-Famine (Saint-Georges)	330	2 440	13,5	215	1 235	17,4	120	1 210	9,9	7,5
Beauce-Sartigan Sartigan		Aubert-Gallion (Saint-Georges)	130	795	16,4	90	420	21,4	35	370	9,5	12,0
Beauce-Sartigan Sartigan		Saint-Jean-de-la-Lande (Saint-Georges)	70	400	17,5	45	225	20,0	20	175	11,4	8,6
Beauce-Sartigan Sartigan		Pozer (Saint-Georges)/Lac-Poulin	160	1 225	13,1	100	655	15,3	65	565	11,5	3,8
Beauce-Sartigan Sartigan	Lac-Poulin (avec une part d'une autre municipalité pour la communauté locale)		10	110	9,1	20	60	33,3	0	50	0,0	33,3
Beauce-Sartigan Sartigan	Saint-Georges excluant	Secteur de l'hôpital ouest (Saint-Georges)	120	940	12,8	80	515	15,5	35	430	8,1	7,4
Beauce-Sartigan Sartigan	Saint-Georges excluant	Parc Pomerleau/Kennebec wood (Saint-Georges)	145	860	16,9	115	425	27,1	35	435	8,0	19,0

Zone	Municipalité	Communauté locale	Total genre			Hommes			Femmes			Écart hommes-femmes
			30 minutes et plus entre le travail et le domicile	Population active	30 minutes et plus entre le travail et le domicile	30 minutes et plus entre le travail et le domicile	Population active	30 minutes et plus entre le travail et le domicile	30 minutes et plus entre le travail et le domicile	Population active	30 minutes et plus entre le travail et le domicile	
			Nombre	Nombre	%	Nombre	Nombre	%	Nombre	Nombre	%	Point de %
		Secteur de l'Église ouest (Saint-Georges)	115	625	18,4	105	360	29,2	10	270	3,7	25,5
		Jersey Mills (Saint-Georges)	210	1 775	11,8	150	840	17,9	65	940	6,9	10,9
		Des Sittelles (Saint-Georges)	200	1 300	15,4	140	655	21,4	65	650	10,0	11,4
		Secteur de l'école Aquarelle (Saint-Georges)	115	810	14,2	50	415	12,0	55	400	13,8	-1,7
		Faubourg (Saint-Georges)	105	740	14,2	90	450	20,0	10	290	3,4	16,6
		Cité étudiante (Saint-Georges)	140	835	16,8	120	460	26,1	15	380	3,9	22,1
		Secteur Club rendez-vous (Saint-Georges)	95	755	12,6	65	400	16,3	30	350	8,6	7,7
		Secteur UPA (Saint-Georges)	95	715	13,3	60	370	16,2	30	345	8,7	7,5
		Saint-Philibert/Butte à Mathieu (Saint-Georges)	180	1 040	17,3	135	575	23,5	45	470	9,6	13,9
		Saint-Georges excluant Saint-Philibert et Lac-Poulin (15 communautés locales)	2 135	14 970	14,3	1 515	7 850	19,3	625	7 120	8,8	10,5
	Saint-Philibert (avec une part d'une autre municipalité pour la communauté locale)		45	190	23,7	20	85	23,5	20	100	20,0	3,5
	Saint-Côme-Linière		455	1 625	28,0	320	905	35,4	150	725	20,7	14,7
	Saint-Benoît-Labre		175	855	20,5	120	475	25,3	55	385	14,3	11,0
	Saint-Éphrem-de-Beauce		250	1 295	19,3	135	680	19,9	115	610	18,9	1,0
	Notre-Dame-des-Pins		150	715	21,0	115	385	29,9	45	330	13,6	16,2
	Saint-Simon-les-Mines		55	300	18,3	25	160	15,6	30	140	21,4	-5,8
	Beauce-Sartigan Sartigan		3 285	20 065	16,4	2 255	10 600	21,3	1 030	9 460	10,9	10,4
MRC de Beauce-Sartigan			4 520	24 620	18,4	2 900	13 115	22,1	1 615	11 505	14,0	8,1

Zone	Municipalité	Communauté locale	Total genre			Hommes			Femmes			Écart hommes-femmes
			30 minutes et plus entre le travail et le domicile	Population active	30 minutes et plus entre le travail et le domicile	30 minutes et plus entre le travail et le domicile	Population active	30 minutes et plus entre le travail et le domicile	30 minutes et plus entre le travail et le domicile	Population active	30 minutes et plus entre le travail et le domicile	
			Nombre	Nombre	%	Nombre	Nombre	%	Nombre	Nombre	%	Point de %
Région de la Chaudière-Appalaches			55 955	197 040	28,4	31 940	103 840	30,8	24 010	93 200	25,8	5,0
Le Québec			1 436 530	3 672 440	39,1	784 970	1 895 200	41,4	651 565	1 777 240	36,7	4,8

Adapté de Statistique Canada, CO-2069, Recensement 2016. Cela ne constitue pas une approbation de ce produit par Statistique Canada.

Situation en 2016	
	Situation défavorable par rapport au Québec
	Proportion supérieure à celle du Québec mais dont le sens n'est pas jugé
	Situation favorable par rapport au Québec ou proportion inférieure à celle du Québec mais dont le sens n'est pas jugé
	Situation favorable par rapport à la région **OU** à la MRC
	Situation favorable par rapport à la région **ET** à la MRC
	Situation défavorable par rapport à la région **OU** à la MRC
	Situation défavorable par rapport à la région **ET** à la MRC
	Proportion supérieure à la région **OU** à la MRC mais dont le sens n'est pas jugé
	Proportion supérieure à la région **ET** à la MRC mais dont le sens n'est pas jugé
	Des nombres peu élevés (0 à 25) exige la prudence dans l'interprétation

Quoi retenir !

Situation actuelle (en 2016)

- La proportion de la population qui a un trajet d'une durée de 30 minutes ou plus pour se rendre au travail varie selon les communautés locales de 12 % à 47 %.
- En moyenne, environ un quart des hommes ont 30 minutes et plus à effectuer pour aller au travail, alors que ce sont plutôt 15 % des femmes.
- Une seule communauté locale affiche une proportion de personnes devant effectuer plus de 30 minutes pour aller au travail supérieure à la moyenne du Québec, tant chez les hommes que chez les femmes : Saint-Théophile.

TABLEAU 4.76 : Revenu moyen de la population totale âgée de 25 à 44 ans, pour les 26 communautés locales de la MRC de Beauce-Sartigan, en 2006, en 2016 et l'écart entre 2006 et 2016l

Zone	Municipalité	Communauté locale	2006			2016			Écart entre 2006 et 2016		
			Revenu moyen		25 à 44 ans ayant un revenu	**Revenu moyen**		**25 à 44 ans ayant un revenu**		Revenu moyen	
			$		Nombre	**$**		**Nombre**		$	
Beauce-Sartigan Bélanger	Saint-René		24 543		155	45 111		**220**		20 568	↑
Beauce-Sartigan Bélanger	Saint-Théophile		27 624		175	46 645		**160**		19 021	↑
Beauce-Sartigan Bélanger	Saint-Gédéon-de-Beauce		30 176		630	39 448		**505**		9 272	↑
Beauce-Sartigan Bélanger		Saint-Hilaire-de-Dorset/Saint-Évariste-de-Forsyth/La Guadeloupe	26 461		595	40 441		**425**		13 980	↑
Beauce-Sartigan Bélanger	Saint-Hilaire-de-Dorset (avec deux autres municipalités pour la communauté locale)		np		10	np		**np**		np	
Beauce-Sartigan Bélanger	Saint-Évariste-de-Forsyth (avec deux autres municipalités pour la communauté locale)		23 476		125	37 058		**100**		13 582	↑
Beauce-Sartigan Bélanger	La Guadeloupe (avec deux autres municipalités pour la communauté locale)		27 101		460	41 952		**310**		14 851	↑
Beauce-Sartigan Bélanger	Saint-Honoré-de-Shenley		28 374		465	45 881		**345**		17 507	↑
Beauce-Sartigan Bélanger	Saint-Martin		26 874		705	43 645		**675**		16 771	↑
Beauce-Sartigan Bélanger	Beauce-Sartigan Bélanger		27 718		2 725	42 838		**2 340**		15 120	↑
Beauce-Sartigan Sartigan		Station-Famine (Saint-Georges)	39 699		1 310	54 144		**1 100**		14 445	↑
Beauce-Sartigan Sartigan		Aubert-Gallion (Saint-Georges)	35 705		420	55 707		**360**		20 002	↑
Beauce-Sartigan Sartigan		Saint-Jean-de-la-Lande (Saint-Georges)	33 396		290	45 865		**210**		12 469	↑
Beauce-Sartigan Sartigan		Pozer (Saint-Georges)/Lac-Poulin	39 172		610	53 930		**665**		14 758	↑
Beauce-Sartigan Sartigan	Lac-Poulin (avec une part d'une autre municipalité pour la communauté locale)		41 944		25	np		**np**		np	
Beauce-Sartigan Sartigan	nt Saint-	Secteur de l'hôpital ouest (Saint-Georges)	30 659		480	42 637		**465**		11 978	↑

Zone	Municipalité	Communauté locale	2006			2016			Écart entre 2006 et 2016	
			Revenu moyen		25 à 44 ans ayant un revenu	**Revenu moyen**		**25 à 44 ans ayant un revenu**	Revenu moyen	
			$		Nombre	**$**		**Nombre**	$	
		Parc Pomerleau/Kennebec wood (Saint-Georges)	27 696		425	45 551		**405**	17 855	↑
		Secteur de l'Église ouest (Saint-Georges)	27 145		440	33 644		**350**	6 499	↑
		Jersey Mills (Saint-Georges)	31 466		865	55 492		**1 005**	24 026	↑
		Des Sittelles (Saint-Georges)	44 987		625	49 851		**680**	4 864	↑
		Secteur de l'école Aquarelle (Saint-Georges)	24 931		475	40 534		**315**	15 603	↑
		Faubourg (Saint-Georges)	27 952		610	26 061		**450**	-1 891	↓
		Cité étudiante (Saint-Georges)	29 146		425	43 362		**425**	14 216	↑
		Secteur Club rendez-vous (Saint-Georges)	32 006		495	47 271		**385**	15 265	↑
		Secteur UPA (Saint-Georges)	31 323		320	44 008		**460**	12 685	↑
		Saint-Philibert/Butte à Mathieu (Saint-Georges)	33 175		560	43 930		**425**	10 755	↑
		Saint-Georges excluant Saint-Philibert et Lac-Poulin (15 communautés locales)	33 569		8 210	47 516		**7 585**	13 947	↑
	Saint-Philibert (avec une part d'une autre municipalité pour la communauté locale)		29 357		95	41 018		**60**	11 661	↑
	Saint-Côme-Linière		30 547		890	39 877		**805**	9 330	↑
	Saint-Benoît-Labre		31 910		415	44 222		**445**	12 312	↑
	Saint-Éphrem-de-Beauce		31 995		650	43 069		**545**	11 074	↑
	Notre-Dame-des-Pins		31 635		275	48 580		**375**	16 945	↑
	Saint-Simon-les-Mines		38 118		115	59 641		**135**	21 523	↑

Zone	Municipalité	Communauté locale	2006			2016			Écart entre 2006 et 2016	
			Revenu moyen		25 à 44 ans ayant un revenu	**Revenu moyen**		**25 à 44 ans ayant un revenu**	Revenu moyen	
			$		Nombre	**$**		**Nombre**	$	
	Beauce-Sartigan Sartigan		33 143	⚑	10 670	46 637	⚑	**9 995**	13 494	↑
MRC de Beauce-Sartigan			32 039	⚑	13 395	45 917	⚑	**12 335**	13 878	↑
Région de la Chaudière-Appalaches			34 028	⚑	101 655	**48 858**		**97 150**	14 830	↑
Le Québec			35 335		2 045 415	**46 860**		**2 056 115**	11 525	↑

Adapté de Statistique Canada, CO-2069, Recensements 2006 et 2016. Cela ne constitue pas une approbation de ce produit par Statistique Canada.

Situation en 2006 et en 2016	
⚑	Situation défavorable par rapport au Québec
⚑	Proportion supérieure à celle du Québec mais dont le sens n'est pas jugé
	Situation favorable par rapport au Québec ou proportion inférieure à celle du Québec mais dont le sens n'est pas jugé
	Situation favorable par rapport à la région **OU** à la MRC
	Situation favorable par rapport à la région **ET** à la MRC
	Situation défavorable par rapport à la région **OU** à la MRC
	Situation défavorable par rapport à la région **ET** à la MRC
	Proportion supérieure à la région **OU** à la MRC mais dont le sens n'est pas jugé
	Proportion supérieure à la région **ET** à la MRC mais dont le sens n'est pas jugé

Écart entre 2006 et 2016	
↑	Augmentation favorable entre 2006 et 2016
↓	Diminution favorable entre 2006 et 2016
↑	Augmentation défavorable entre 2006 et 2016
↓	Diminution défavorable entre 2006 et 2016
↔	Situation stable entre 2006 et 2016
↑	Augmentation entre 2006 et 2016 mais dont le sens n'est pas jugé
↓	Diminution entre 2006 et 2016 mais dont le sens n'est pas jugé
	Des écarts calculés à partir de nombres peu élevés (0 à 25), pour une des deux années exigent la prudence dans l'interprétation
	Un écart obtenu d'un nombre compris entre (-25 et 25) exige la prudence dans l'interprétation
	Des écarts calculés à partir de nombres peu élevés (0 à 25), pour une des deux années ET un écart obtenu d'un nombre compris entre (-25 et 25) exigent la prudence dans l'interprétation

Quoi retenir !

Situation actuelle (en 2016)

- Le revenu moyen des 25 à 44 ans varie de 26 061 $ à 59 641 $ selon les communautés locales.
- Environ les deux tiers des communautés locales obtiennent un revenu moyen inférieur au Québec.

Écart entre 2006 et 2016

- La plupart des communautés locales ont connu une augmentation de leur revenu moyen chez les 25 à 44 ans.
- La communauté locale de Faubourg (Saint-Georges) se distingue par une diminution de son revenu moyen chez les 25 à 44 ans.

TABLEAU 4.77 : Revenu moyen de la population masculine âgée de 25 à 44 ans, pour les 26 communautés locales de la MRC de Beauce-Sartigan, en 2006, en 2016 et l'écart entre 2006 et 2016

Zone	Municipalité	Communauté locale	2006			2016			Écart entre 2006 et 2016		
			Revenu moyen		Hommes de 25 à 44 ans ayant un revenu	**Revenu moyen**		**Hommes de 25 à 44 ans ayant un revenu**		Revenu moyen	
			$		Nombre	**$**		**Nombre**		$	
Beauce-Sartigan Bélanger	Saint-René		28 898		80	**50 588**		**105**		21 690	↑
Beauce-Sartigan Bélanger	Saint-Théophile		33 329		85	**52 057**		**95**		18 728	↑
Beauce-Sartigan Bélanger	Saint-Gédéon-de-Beauce		37 463		310	**45 088**		**250**		7 625	↑
Beauce-Sartigan Bélanger		Saint-Hilaire-de-Dorset/Saint-Évariste-de-Forsyth/La Guadeloupe	30 371		295	**48 662**		**210**		18 291	↑
Beauce-Sartigan Bélanger	Saint-Hilaire-de-Dorset (avec deux autres municipalités pour la communauté locale)		np		10	**np**		**np**		np	
Beauce-Sartigan Bélanger	Saint-Évariste-de-Forsyth (avec deux autres municipalités pour la communauté locale)		26 304		85	**42 384**		**55**		16 080	↑
Beauce-Sartigan Bélanger	La Guadeloupe (avec deux autres municipalités pour la communauté locale)		31 873		205	**52 380**		**145**		20 507	↑
Beauce-Sartigan Bélanger	Saint-Honoré-de-Shenley		28 798		285	**47 945**		**175**		19 147	↑
Beauce-Sartigan Bélanger	Saint-Martin		29 062		370	**44 587**		**350**		15 525	↑
Beauce-Sartigan Bélanger	Beauce-Sartigan Bélanger		31 362		1 425	**47 046**		**1 175**		15 684	↑
Beauce-Sartigan Sartigan		Station-Famine (Saint-Georges)	45 826		665	**53 993**		**550**		8 167	↑
Beauce-Sartigan Sartigan		Aubert-Gallion (Saint-Georges)	42 555		230	**56 277**		**180**		13 722	↑
Beauce-Sartigan Sartigan		Saint-Jean-de-la-Lande (Saint-Georges)	36 432		180	**52 883**		**105**		16 451	↑
Beauce-Sartigan Sartigan		Pozer (Saint-Georges)/Lac-Poulin	46 500		295	**59 060**		**315**		12 560	↑
Beauce-Sartigan Sartigan	Lac-Poulin (avec une part d'une autre municipalité pour la communauté locale)		np		15	**np**		**np**		np	
Beauce-Sartigan Sartigan	nt Saint-	Secteur de l'hôpital ouest (Saint-Georges)	32 644		255	**45 522**		**265**		12 878	↑

Zone	Municipalité	Communauté locale	2006			2016			Écart entre 2006 et 2016		
			Revenu moyen		Hommes de 25 à 44 ans ayant un revenu	**Revenu moyen**		**Hommes de 25 à 44 ans ayant un revenu**	Revenu moyen		
			$		Nombre	**$**		**Nombre**	$		
		Parc Pomerleau/Kennebec wood (Saint-Georges)	31 245		180	**49 723**		**205**		18 478	↑
		Secteur de l'Église ouest (Saint-Georges)	30 852		235	**36 067**		**195**		5 215	↑
		Jersey Mills (Saint-Georges)	35 606		440	**61 545**		**450**		25 939	↑
		Des Sittelles (Saint-Georges)	49 652		280	**55 065**		**335**		5 413	↑
		Secteur de l'école Aquarelle (Saint-Georges)	27 063		255	**42 223**		**180**		15 160	↑
		Faubourg (Saint-Georges)	34 429		360	**26 524**		**285**		-7 905	↓
		Cité étudiante (Saint-Georges)	32 564		225	**43 021**		**215**		10 457	↑
		Secteur Club rendez-vous (Saint-Georges)	36 065		295	**51 415**		**185**		15 350	↑
		Secteur UPA (Saint-Georges)	34 686		180	**47 384**		**240**		12 698	↑
		Saint-Philibert/Butte à Mathieu (Saint-Georges)	39 158		295	**46 977**		**205**		7 819	↑
		Saint-Georges excluant Saint-Philibert et Lac-Poulin (15 communautés locales)	38 198		4 285	**49 824**		**3 865**		11 626	↑
	Saint-Philibert (avec une part d'une autre municipalité pour la communauté locale)		29 240		60	**42 597**		**30**		13 357	↑
	Saint-Côme-Linière		40 172		455	**43 831**		**425**		3 659	↑
	Saint-Benoît-Labre		36 757		195	**45 234**		**260**		8 477	↑
	Saint-Éphrem-de-Beauce		37 718		345	**47 967**		**260**		10 249	↑
	Notre-Dame-des-Pins		33 988		155	**50 882**		**190**		16 894	↑
	Saint-Simon-les-Mines		54 564		60	**68 223**		**75**		13 659	↑
	Beauce-Sartigan Sartigan		38 243		5 575	**49 248**		**5 120**		11 005	↑

Zone	Municipalité	Communauté locale	2006			2016			Écart entre 2006 et 2016		
			Revenu moyen		Hommes de 25 à 44 ans ayant un revenu	**Revenu moyen**		**Hommes de 25 à 44 ans ayant un revenu**	Revenu moyen		
			$		Nombre	**$**		**Nombre**	$		
MRC de Beauce-Sartigan			36 841	🚩	7 005	**48 836**	🚩	**6 300**		11 995	↑
Région de la Chaudière-Appalaches			38 477	🚩	51 955	**51 763**		**49 190**		13 286	↑
Le Québec			40 115		1 019 000	**50 446**		**1 018 330**		10 331	↑

Adapté de Statistique Canada, CO-2069, Recensements 2006 et 2016. Cela ne constitue pas une approbation de ce produit par Statistique Canada.

Situation en 2006 et en 2016	
🚩	Situation défavorable par rapport au Québec
🚩	Proportion supérieure à celle du Québec mais dont le sens n'est pas jugé
	Situation favorable par rapport au Québec ou proportion inférieure à celle du Québec mais dont le sens n'est pas jugé
	Situation favorable par rapport à la région **OU** à la MRC
	Situation favorable par rapport à la région **ET** à la MRC
	Situation défavorable par rapport à la région **OU** à la MRC
	Situation défavorable par rapport à la région **ET** à la MRC
	Proportion supérieure à la région **OU** à la MRC mais dont le sens n'est pas jugé
	Proportion supérieure à la région **ET** à la MRC mais dont le sens n'est pas jugé

Écart entre 2006 et 2016	
↑	Augmentation favorable entre 2006 et 2016
↓	Diminution favorable entre 2006 et 2016
↑	Augmentation défavorable entre 2006 et 2016
↓	Diminution défavorable entre 2006 et 2016
↔	Situation stable entre 2006 et 2016
↑	Augmentation entre 2006 et 2016 mais dont le sens n'est pas jugé
↓	Diminution entre 2006 et 2016 mais dont le sens n'est pas jugé
	Des écarts calculés à partir de nombres peu élevés (0 à 25), pour une des deux années exigent la prudence dans l'interprétation
	Un écart obtenu d'un nombre compris entre (-25 et 25) exige la prudence dans l'interprétation
	Des écarts calculés à partir de nombres peu élevés (0 à 25), pour une des deux années ET un écart obtenu d'un nombre compris entre (-25 et 25) exigent la prudence dans l'interprétation

Quoi retenir !

Situation actuelle (en 2016)

- Le revenu moyen des hommes de 25 à 44 ans varie de 26 524 $ à 68 223 $ selon les communautés locales.
- Environ 60 % des communautés locales obtiennent un revenu moyen inférieur à la moyenne québécoise chez les hommes de 25 à 44 ans.

Écart entre 2006 et 2016

- La plupart des communautés locales ont connu une augmentation de leur revenu moyen chez les hommes 25 à 44 ans.
- La communauté locale de Faubourg (Saint-Georges) se distingue par une diminution du revenu moyen chez les hommes de 25 à 44 ans.

TABLEAU 4.78 : Revenu moyen de la population féminine âgée de 25 à 44 ans, pour les 26 communautés locales de la MRC de Beauce-Sartigan, en 2006, en 2016 et l'écart entre 2006 et 2016

Zone	Municipalité	Communauté locale	2006		2016		Écart entre 2006 et 2016	
			Revenu moyen	Femmes de 25 à 44 ans ayant un revenu	**Revenu moyen**	**Femmes de 25 à 44 ans ayant un revenu**	Revenu moyen	
			$	Nombre	**$**	**Nombre**	$	
Beauce-Sartigan Bélanger	Saint-René		19 906	75	**40 159**	**115**	20 253	↑
Beauce-Sartigan Bélanger	Saint-Théophile		22 147	90	**39 153**	**70**	17 006	↑
Beauce-Sartigan Bélanger	Saint-Gédéon-de-Beauce		23 019	320	**34 057**	**260**	11 038	↑
Beauce-Sartigan Bélanger		Saint-Hilaire-de-Dorset/Saint-Évariste-de-Forsyth/La Guadeloupe	22 598	300	**32 281**	**210**	9 683	↑
Beauce-Sartigan Bélanger	Saint-Hilaire-de-Dorset (avec deux autres municipalités pour la communauté locale)		np	np	**np**	**np**	np	
Beauce-Sartigan Bélanger	Saint-Évariste-de-Forsyth (avec deux autres municipalités pour la communauté locale)		17 790	45	**29 672**	**45**	11 882	↑
Beauce-Sartigan Bélanger	La Guadeloupe (avec deux autres municipalités pour la communauté locale)		23 362	255	**32 929**	**165**	9 567	↑
Beauce-Sartigan Bélanger	Saint-Honoré-de-Shenley		27 703	180	**43 868**	**175**	16 165	↑
Beauce-Sartigan Bélanger	Saint-Martin		24 476	335	**42 633**	**325**	18 157	↑
Beauce-Sartigan Bélanger	Beauce-Sartigan Bélanger		23 711	1 300	**38 548**	**1 155**	14 837	↑
Beauce-Sartigan Sartigan		Station-Famine (Saint-Georges)	33 356	645	**54 294**	**550**	20 938	↑
Beauce-Sartigan Sartigan		Aubert-Gallion (Saint-Georges)	27 632	190	**55 127**	**175**	27 495	↑
Beauce-Sartigan Sartigan		Saint-Jean-de-la-Lande (Saint-Georges)	28 287	110	**38 824**	**105**	10 537	↑
Beauce-Sartigan Sartigan		Pozer (Saint-Georges)/Lac-Poulin	32 343	315	**49 265**	**350**	16 922	↑
Beauce-Sartigan Sartigan	Lac-Poulin (avec une part d'une autre municipalité pour la communauté locale)		0	10	**np**	**np**	np	
Beauce-Sartigan Sartigan	nt Saint-	Secteur de l'hôpital ouest (Saint-Georges)	28 454	225	**38 962**	**205**	10 508	↑

Zone	Municipalité	Communauté locale	2006			2016			Écart entre 2006 et 2016		
			Revenu moyen		Femmes de 25 à 44 ans ayant un revenu	**Revenu moyen**		**Femmes de 25 à 44 ans ayant un revenu**		Revenu moyen	
			$		Nombre	**$**		**Nombre**		$	
		Parc Pomerleau/Kennebec wood (Saint-Georges)	25 062		240	**41 339**		**200**		16 277	↑
		Secteur de l'Église ouest (Saint-Georges)	22 855		205	**30 664**		**155**		7 809	↑
		Jersey Mills (Saint-Georges)	27 191		425	**50 518**		**550**		23 327	↑
		Des Sittelles (Saint-Georges)	41 162		345	**44 731**		**340**		3 569	↑
		Secteur de l'école Aquarelle (Saint-Georges)	22 411		215	**38 224**		**130**		15 813	↑
		Faubourg (Saint-Georges)	18 663		250	**25 208**		**155**		6 545	↑
		Cité étudiante (Saint-Georges)	25 297		200	**43 708**		**210**		18 411	↑
		Secteur Club rendez-vous (Saint-Georges)	25 938		195	**43 360**		**200**		17 422	↑
		Secteur UPA (Saint-Georges)	26 943		135	**40 283**		**220**		13 340	↑
		Saint-Philibert/Butte à Mathieu (Saint-Georges)	26 411		265	**41 080**		**220**		14 669	↑
		Saint-Georges excluant Saint-Philibert et Lac-Poulin (15 communautés locales)	28 505		3 920	**45 118**		**3 715**		16 613	↑
	Saint-Philibert (avec une part d'une autre municipalité pour la communauté locale)		29 570		35	**39 783**		**35**		10 213	↑
	Saint-Côme-Linière		20 421		430	**35 441**		**380**		15 020	↑
	Saint-Benoît-Labre		27 555		215	**42 826**		**190**		15 271	↑
	Saint-Éphrem-de-Beauce		25 399		300	**38 682**		**290**		13 283	↑
	Notre-Dame-des-Pins		28 646		125	**46 165**		**180**		17 519	↑
	Saint-Simon-les-Mines		20 272		55	**48 467**		**60**		28 195	↑

Zone	Municipalité	Communauté locale	2006			2016			Écart entre 2006 et 2016		
			Revenu moyen		Femmes de 25 à 44 ans ayant un revenu	**Revenu moyen**		**Femmes de 25 à 44 ans ayant un revenu**		Revenu moyen	
			$		Nombre	**$**		**Nombre**		$	
	Beauce-Sartigan	Sartigan	27 554	⚑	5 090	**43 889**		**4 865**		16 335	↑
MRC de Beauce-Sartigan			26 773	⚑	6 390	**42 864**	⚑	**6 020**		16 091	↑
Région de la Chaudière-Appalaches			29 377	⚑	49 700	**45 867**		**47 780**		16 490	↑
Le Québec			30 589		1 026 415	**43 298**		**1 025 560**		12 709	↑

Adapté de Statistique Canada, CO-2069, Recensements 2006 et 2016. Cela ne constitue pas une approbation de ce produit par Statistique Canada.

Situation en 2006 et en 2016	
⚑	Situation défavorable par rapport au Québec
⚑	Proportion supérieure à celle du Québec mais dont le sens n'est pas jugé
	Situation favorable par rapport au Québec ou proportion inférieure à celle du Québec mais dont le sens n'est pas jugé
	Situation favorable par rapport à la région **OU** à la MRC
	Situation favorable par rapport à la région **ET** à la MRC
	Situation défavorable par rapport à la région **OU** à la MRC
	Situation défavorable par rapport à la région **ET** à la MRC
	Proportion supérieure à la région **OU** à la MRC mais dont le sens n'est pas jugé
	Proportion supérieure à la région **ET** à la MRC mais dont le sens n'est pas jugé

Écart entre 2006 et 2016	
↑	Augmentation favorable entre 2006 et 2016
↓	Diminution favorable entre 2006 et 2016
↑	Augmentation défavorable entre 2006 et 2016
↓	Diminution défavorable entre 2006 et 2016
↔	Situation stable entre 2006 et 2016
↑	Augmentation entre 2006 et 2016 mais dont le sens n'est pas jugé
↓	Diminution entre 2006 et 2016 mais dont le sens n'est pas jugé
	Des écarts calculés à partir de nombres peu élevés (0 à 25), pour une des deux années exigent la prudence dans l'interprétation
	Un écart obtenu d'un nombre compris entre (-25 et 25) exige la prudence dans l'interprétation
	Des écarts calculés à partir de nombres peu élevés (0 à 25), pour une des deux années ET un écart obtenu d'un nombre compris entre (-25 et 25) exigent la prudence dans l'interprétation

Quoi retenir !

Situation actuelle (en 2016)

- Le revenu moyen des femmes de 25 à 44 ans varie de 25 208 $ à 55 127 $ selon les communautés locales.
- Environ 60 % des communautés locales obtiennent un revenu moyen inférieur à la moyenne québécoise chez les femmes de 25 à 44 ans.

Écart entre 2006 et 2016

- L'ensemble des communautés locales ont connu une augmentation de leur revenu moyen chez les femmes 25 à 44 ans.

TABLEAU 4.79 : Revenu moyen de la population totale âgée de 65 ans et plus, pour les 26 communautés locales de la MRC de Beauce-Sartigan, en 2006, en 2016 et l'écart entre 2006 et 2016

Zone	Municipalité	Communauté locale	2006			2016			Écart entre 2006 et 2016		
			Revenu moyen		65 ans et plus ayant un revenu	**Revenu moyen**		**65 ans et plus ayant un revenu**		Revenu moyen	
			$		Nombre	**$**		**Nombre**		$	
Beauce-Sartigan Bélanger	Saint-René		18 772		75	**35 664**		**125**		16 892	↑
Beauce-Sartigan Bélanger	Saint-Théophile		14 608		85	**25 000**		**90**		10 392	↑
Beauce-Sartigan Bélanger	Saint-Gédéon-de-Beauce		18 685		295	**24 130**		**405**		5 445	↑
Beauce-Sartigan Bélanger		Saint-Hilaire-de-Dorset/Saint-Évariste-de-Forsyth/La Guadeloupe	18 700		360	**24 999**		**440**		6 299	↑
Beauce-Sartigan Bélanger	Saint-Hilaire-de-Dorset (avec deux autres municipalités pour la communauté locale)		np		15	**np**		**np**		np	
Beauce-Sartigan Bélanger	Saint-Évariste-de-Forsyth (avec deux autres municipalités pour la communauté locale)		19 262		110	**20 083**		**120**		821	↑
Beauce-Sartigan Bélanger	La Guadeloupe (avec deux autres municipalités pour la communauté locale)		17 670		230	**26 694**		**305**		9 024	↑
Beauce-Sartigan Bélanger	Saint-Honoré-de-Shenley		21 065		220	**27 961**		**245**		6 896	↑
Beauce-Sartigan Bélanger	Saint-Martin		19 686		285	**29 403**		**430**		9 717	↑
Beauce-Sartigan Bélanger	Beauce-Sartigan Bélanger		19 037		1 320	**27 067**		**1 740**		8 030	↑
Beauce-Sartigan Sartigan		Station-Famine (Saint-Georges)	18 915		275	**37 369**		**690**		18 454	↑
Beauce-Sartigan Sartigan		Aubert-Gallion (Saint-Georges)	20 229		100	**25 517**		**345**		5 288	↑
Beauce-Sartigan Sartigan		Saint-Jean-de-la-Lande (Saint-Georges)	16 761		70	**30 958**		**150**		14 197	↑
Beauce-Sartigan Sartigan		Pozer (Saint-Georges)/Lac-Poulin	35 239		105	**35 079**		**285**		-160	↓
Beauce-Sartigan Sartigan	Lac-Poulin (avec une part d'une autre municipalité pour la communauté locale)		83 750		15	**np**		**np**		np	
Beauce-Sartigan Sartigan	Saint-	Secteur de l'hôpital ouest (Saint-Georges)	22 519		395	**32 596**		**485**		10 077	↑

Zone	Municipalité	Communauté locale	2006			2016			Écart entre 2006 et 2016		
			Revenu moyen		65 ans et plus ayant un revenu	**Revenu moyen**		**65 ans et plus ayant un revenu**	Revenu moyen		
			$		Nombre	**$**		**Nombre**	$		
		Parc Pomerleau/Kennebec wood (Saint-Georges)	21 215		175	**29 729**		**405**	8 514		↑
		Secteur de l'Église ouest (Saint-Georges)	20 143		360	**25 983**		**365**	5 840		↑
		Jersey Mills (Saint-Georges)	21 875		225	**34 806**		**515**	12 931		↑
		Des Sittelles (Saint-Georges)	24 575		105	**33 241**		**350**	8 666		↑
		Secteur de l'école Aquarelle (Saint-Georges)	22 558		270	**27 335**		**420**	4 777		↑
		Faubourg (Saint-Georges)	26 300		470	**30 223**		**260**	3 923		↑
		Cité étudiante (Saint-Georges)	34 304		205	**40 787**		**425**	6 483		↑
		Secteur Club rendez-vous (Saint-Georges)	14 036		110	**33 481**		**175**	19 445		↑
		Secteur UPA (Saint-Georges)	19 561		40	**55 098**		**130**	35 537		↑
		Saint-Philibert/Butte à Mathieu (Saint-Georges)	19 641		380	**30 524**		**565**	10 883		↑
		Saint-Georges excluant Saint-Philibert et Lac-Poulin (15 communautés locales)	22 444		3 225	**32 874**		**5 435**	10 430		↑
	Saint-Philibert (avec une part d'une autre municipalité pour la communauté locale)		20 940		35	**24 150**		**90**	3 210		↑
	Saint-Côme-Linière		18 604		410	**26 789**		**375**	8 185		↑
	Saint-Benoît-Labre		27 692		170	**29 487**		**200**	1 795		↑
	Saint-Éphrem-de-Beauce		20 574		300	**27 111**		**365**	6 537		↑
	Notre-Dame-des-Pins		20 952		105	**28 774**		**190**	7 822		↑
	Saint-Simon-les-Mines		32 723		40	**25 541**		**100**	-7 182		↓
	Beauce-Sartigan Sartigan		22 436		4 305	**31 925**		**6 785**	9 489		↑

Zone	Municipalité	Communauté locale	2006			2016			Écart entre 2006 et 2016		
			Revenu moyen		65 ans et plus ayant un revenu	**Revenu moyen**		**65 ans et plus ayant un revenu**		Revenu moyen	
			$		Nombre	**$**		**Nombre**		$	
MRC de Beauce-Sartigan			21 636	⚑	5 630	**30 933**	⚑	**8 525**		9 297	↑
Région de la Chaudière-Appalaches			22 572	⚑	49 445	**30 956**	⚑	**74 695**		8 384	↑
Le Québec			26 376		976 525	**35 748**		**1 337 260**		9 372	↑

Adapté de Statistique Canada, CO-2069, Recensements 2006 et 2016. Cela ne constitue pas une approbation de ce produit par Statistique Canada.

Situation en 2006 et en 2016	
⚑	Situation défavorable par rapport au Québec
⚑	Proportion supérieure à celle du Québec mais dont le sens n'est pas jugé
	Situation favorable par rapport au Québec ou proportion inférieure à celle du Québec mais dont le sens n'est pas jugé
	Situation favorable par rapport à la région **OU** à la MRC
	Situation favorable par rapport à la région **ET** à la MRC
	Situation défavorable par rapport à la région **OU** à la MRC
	Situation défavorable par rapport à la région **ET** à la MRC
	Proportion supérieure à la région **OU** à la MRC mais dont le sens n'est pas jugé
	Proportion supérieure à la région **ET** à la MRC mais dont le sens n'est pas jugé

Écart entre 2006 et 2016	
↑	Augmentation favorable entre 2006 et 2016
↓	Diminution favorable entre 2006 et 2016
↑	Augmentation défavorable entre 2006 et 2016
↓	Diminution défavorable entre 2006 et 2016
↔	Situation stable entre 2006 et 2016
↑	Augmentation entre 2006 et 2016 mais dont le sens n'est pas jugé
↓	Diminution entre 2006 et 2016 mais dont le sens n'est pas jugé
	Des écarts calculés à partir de nombres peu élevés (0 à 25), pour une des deux années exigent la prudence dans l'interprétation
	Un écart obtenu d'un nombre compris entre (-25 et 25) exige la prudence dans l'interprétation
	Des écarts calculés à partir de nombres peu élevés (0 à 25), pour une des deux années ET un écart obtenu d'un nombre compris entre (-25 et 25) exigent la prudence dans l'interprétation

Quoi retenir !

Situation actuelle (en 2016)

- Le revenu moyen des 65 ans et plus varie de 24 130 $ à 55 098 $ selon les communautés locales.
- La plupart des communautés locales obtiennent un revenu moyen inférieur au Québec.
- Trois communautés locales se distinguent avec un revenu moyen supérieur au Québec : Cité étudiante (Saint-Georges), Secteur UPA (Saint-Georges) et Station-Famine (Saint-Georges).

Écart entre 2006 et 2016

- La plupart des communautés locales ont connu une augmentation de leur revenu moyen chez les 65 ans et plus.
- Les communautés locales de Pozer (Saint-Georges)/Lac-Poulin et de Saint-Simon-les-Mines se distinguent par une diminution de leur revenu moyen chez les 65 ans et plus.

TABLEAU 4.80 : Revenu moyen de la population masculine âgée de 65 ans et plus, pour les 26 communautés locales de la MRC de Beauce-Sartigan, en 2006, en 2016 et l'écart entre 2006 et 2016

Zone	Municipalité	Communauté locale	2006		2016		Écart entre 2006 et 2016	
			Revenu moyen	Hommes de 65 ans et plus ayant un revenu	**Revenu moyen**	**Hommes de 65 ans et plus ayant un revenu**	Revenu moyen	
			$	Nombre	**$**	**Nombre**	$	
Beauce-Sartigan Bélanger		Saint-René	21 388	25	**30 329**	**65**	8 941	↑
Beauce-Sartigan Bélanger		Saint-Théophile	18 631	45	**30 922**	**40**	12 291	↑
Beauce-Sartigan Bélanger		Saint-Gédéon-de-Beauce	20 875	165	**30 531**	**205**	9 656	↑
Beauce-Sartigan Bélanger		Saint-Hilaire-de-Dorset/Saint-Évariste-de-Forsyth/La Guadeloupe	21 405	175	**29 075**	**200**	7 670	↑
Beauce-Sartigan Bélanger		Saint-Hilaire-de-Dorset (avec deux autres municipalités pour la communauté locale)	np	10	**np**	**np**	np	np
Beauce-Sartigan Bélanger		Saint-Évariste-de-Forsyth (avec deux autres municipalités pour la communauté locale)	23 614	65	**22 072**	**60**	-1 542	↓
Beauce-Sartigan Bélanger		La Guadeloupe (avec deux autres municipalités pour la communauté locale)	18 465	100	**32 195**	**130**	13 730	↑
Beauce-Sartigan Bélanger		Saint-Honoré-de-Shenley	26 174	115	**34 637**	**115**	8 463	↑
Beauce-Sartigan Bélanger		Saint-Martin	23 320	105	**34 813**	**240**	11 493	↑
Beauce-Sartigan Bélanger		Beauce-Sartigan Bélanger	22 286	630	**31 927**	**865**	9 641	↑
Beauce-Sartigan Sartigan		Station-Famine (Saint-Georges)	22 809	135	**50 403**	**315**	27 594	↑
Beauce-Sartigan Sartigan		Aubert-Gallion (Saint-Georges)	21 847	50	**29 368**	**170**	7 521	↑
Beauce-Sartigan Sartigan		Saint-Jean-de-la-Lande (Saint-Georges)	20 211	30	**35 621**	**90**	15 410	↑
Beauce-Sartigan Sartigan		Pozer (Saint-Georges)/Lac-Poulin	48 218	65	**40 985**	**170**	-7 233	↓
Beauce-Sartigan Sartigan		Lac-Poulin (avec une part d'une autre municipalité pour la communauté locale)	np	10	**np**	**np**	np	np

Zone	Municipalité	Communauté locale	2006			**2016**			Écart entre 2006 et 2016		
			Revenu moyen		Hommes de 65 ans et plus ayant un revenu	**Revenu moyen**		**Hommes de 65 ans et plus ayant un revenu**		Revenu moyen	
			$		Nombre	**$**		**Nombre**		$	
	Saint-Georges excluant Saint-Philibert et Lac-Poulin	Secteur de l'hôpital ouest (Saint-Georges)	25 356		165	**38 748**		**205**		13 392	↑
		Parc Pomerleau/Kennebec wood (Saint-Georges)	22 196		75	**37 242**		**175**		15 046	↑
		Secteur de l'Église ouest (Saint-Georges)	26 765		140	**28 829**		**150**		2 064	↑
		Jersey Mills (Saint-Georges)	27 418		130	**45 153**		**245**		17 735	↑
		Des Sittelles (Saint-Georges)	28 572		50	**38 753**		**195**		10 181	↑
		Secteur de l'école Aquarelle (Saint-Georges)	24 602		130	**31 776**		**200**		7 174	↑
		Faubourg (Saint-Georges)	36 287		195	**30 639**		**130**		-5 648	↓
		Cité étudiante (Saint-Georges)	32 053		85	**50 096**		**180**		18 043	↑
		Secteur Club rendez-vous (Saint-Georges)	17 426		45	**39 528**		**115**		22 102	↑
		Secteur UPA (Saint-Georges)	np		10	**81 773**		**65**		np	↑
		Saint-Philibert/Butte à Mathieu (Saint-Georges)	23 019		160	**39 385**		**255**		16 366	↑
		Saint-Georges excluant Saint-Philibert et Lac-Poulin (15 communautés locales)	26 689		1 435	**40 479**		**2 585**		13 790	↑
	Saint-Philibert (avec une part d'une autre municipalité pour la communauté locale)		19 296		25	**25 756**		**50**		6 460	↑
	Saint-Côme-Linière		22 759		175	**30 250**		**185**		7 491	↑
	Saint-Benoît-Labre		31 837		75	**39 754**		**80**		7 917	↑
	Saint-Éphrem-de-Beauce		22 447		135	**34 636**		**175**		12 189	↑
	Notre-Dame-des-Pins		24 289		55	**31 764**		**95**		7 475	↑

Zone	Municipalité	Communauté locale	2006			2016			Écart entre 2006 et 2016		
			Revenu moyen		Hommes de 65 ans et plus ayant un revenu	**Revenu moyen**		**Hommes de 65 ans et plus ayant un revenu**		Revenu moyen	
			$		Nombre	**$**		**Nombre**		$	
	Saint-Simon-les-Mines		np		20	**31 422**		**45**		np	↑
	Beauce-Sartigan Sartigan		26 870		1 925	**39 228**		**3 235**		12 358	↑
MRC de Beauce-Sartigan			25 742		2 555	**37 687**		**4 105**		11 945	↑
Région de la Chaudière-Appalaches			28 040		22 575	**37 812**		**36 155**		9 772	↑
Le Québec			33 599		426 810	**44 439**		**620 755**		10 840	↑

Adapté de Statistique Canada, CO-2069, Recensements 2006 et 2016. Cela ne constitue pas une approbation de ce produit par Statistique Canada.

Situation en 2006 et en 2016	
	Situation défavorable par rapport au Québec
	Proportion supérieure à celle du Québec mais dont le sens n'est pas jugé
	Situation favorable par rapport au Québec ou proportion inférieure à celle du Québec mais dont le sens n'est pas jugé
	Situation favorable par rapport à la région **OU** à la MRC
	Situation favorable par rapport à la région **ET** à la MRC
	Situation défavorable par rapport à la région **OU** à la MRC
	Situation défavorable par rapport à la région **ET** à la MRC
	Proportion supérieure à la région **OU** à la MRC mais dont le sens n'est pas jugé
	Proportion supérieure à la région **ET** à la MRC mais dont le sens n'est pas jugé

Écart entre 2006 et 2016	
↑	Augmentation favorable entre 2006 et 2016
↓	Diminution favorable entre 2006 et 2016
↑	Augmentation défavorable entre 2006 et 2016
↓	Diminution défavorable entre 2006 et 2016
↔	Situation stable entre 2006 et 2016
↑	Augmentation entre 2006 et 2016 mais dont le sens n'est pas jugé
↓	Diminution entre 2006 et 2016 mais dont le sens n'est pas jugé
	Des écarts calculés à partir de nombres peu élevés (0 à 25), pour une des deux années exigent la prudence dans l'interprétation
	Un écart obtenu d'un nombre compris entre (-25 et 25) exige la prudence dans l'interprétation
	Des écarts calculés à partir de nombres peu élevés (0 à 25), pour une des deux années ET un écart obtenu d'un nombre compris entre (-25 et 25) exigent la prudence dans l'interprétation

Quoi retenir !

Situation actuelle (en 2016)

- Le revenu moyen des hommes de 65 ans et plus varie de 28 829 $ à 81 773 $ selon les communautés locales.
- La plupart des communautés locales obtiennent un revenu moyen inférieur au Québec.
- Quatre communautés locales se distinguent avec un revenu moyen supérieur au Québec : Cité étudiante (Saint-Georges), Secteur UPA (Saint-Georges), Station-Famine (Saint-Georges) et Jersey Mills (Saint-Georges).

Écart entre 2006 et 2016

- La plupart des communautés locales ont connu une augmentation de leur revenu moyen chez les hommes de 65 ans et plus.
- Les communautés locales de Faubourg (Saint-Georges) et de Pozer (Saint-Georges)/Lac-Poulin se distinguent par une diminution de leur revenu moyen chez les hommes de 65 ans et plus.

TABLEAU 4.81 : Revenu moyen de la population féminine âgée de 65 ans et plus, pour les 26 communautés locales de la MRC de Beauce-Sartigan, en 2006, en 2016 et l'écart entre 2006 et 2016

Zone	Municipalité	Communauté locale	2006		2016		Écart entre 2006 et 2016
			Revenu moyen	Femmes de 65 ans et plus ayant un revenu	**Revenu moyen**	**Femmes de 65 ans et plus ayant un revenu**	Revenu moyen
			$	Nombre	**$**	**Nombre**	$
Beauce-Sartigan Bélanger		Saint-René	17 387	45	**np**	**55**	nc
Beauce-Sartigan Bélanger		Saint-Théophile	11 053	45	**20 105**	**50**	9 052 ↑
Beauce-Sartigan Bélanger		Saint-Gédéon-de-Beauce	15 907	130	**17 553**	**195**	1 646 ↑
Beauce-Sartigan Bélanger		Saint-Hilaire-de-Dorset/Saint-Évariste-de-Forsyth/La Guadeloupe	16 147	185	**21 667**	**245**	5 520 ↑
Beauce-Sartigan Bélanger		Saint-Hilaire-de-Dorset (avec deux autres municipalités pour la communauté locale)	np	10	**np**	**np**	nc
Beauce-Sartigan Bélanger		Saint-Évariste-de-Forsyth (avec deux autres municipalités pour la communauté locale)	13 152	50	**17 894**	**55**	4 742 ↑
Beauce-Sartigan Bélanger		La Guadeloupe (avec deux autres municipalités pour la communauté locale)	17 073	130	**22 716**	**180**	5 643 ↑
Beauce-Sartigan Bélanger		Saint-Honoré-de-Shenley	15 581	105	**22 061**	**130**	6 480 ↑
Beauce-Sartigan Bélanger		Saint-Martin	17 475	175	**22 768**	**190**	5 293 ↑
Beauce-Sartigan Bélanger		Beauce-Sartigan Bélanger	16 094	695	**22 262**	**875**	6 168 ↑
Beauce-Sartigan Sartigan		Station-Famine (Saint-Georges)	14 857	135	**26 548**	**375**	11 691 ↑
Beauce-Sartigan Sartigan		Aubert-Gallion (Saint-Georges)	18 512	50	**21 610**	**165**	3 098 ↑
Beauce-Sartigan Sartigan		Saint-Jean-de-la-Lande (Saint-Georges)	13 946	40	**24 105**	**60**	10 159 ↑
Beauce-Sartigan Sartigan		Pozer (Saint-Georges)/Lac-Poulin	13 680	40	**26 568**	**120**	12 888 ↑
Beauce-Sartigan Sartigan		Lac-Poulin (avec une part d'une autre municipalité pour la communauté locale)	np	10	**np**	**np**	nc

Zone	Municipalité	Communauté locale	2006			2016			Écart entre 2006 et 2016	
			Revenu moyen		Femmes de 65 ans et plus ayant un revenu	**Revenu moyen**		**Femmes de 65 ans et plus ayant un revenu**	Revenu moyen	
			$		Nombre	**$**		**Nombre**	$	
	Saint-Georges excluant Saint-Philibert et Lac-Poulin	Secteur de l'hôpital ouest (Saint-Georges)	20 427		225	**28 075**		**280**	7 648	↑
		Parc Pomerleau/Kennebec wood (Saint-Georges)	20 412		95	**24 212**		**230**	3 800	↑
		Secteur de l'Église ouest (Saint-Georges)	16 060		220	**24 055**		**215**	7 995	↑
		Jersey Mills (Saint-Georges)	14 824		100	**25 252**		**270**	10 428	↑
		Des Sittelles (Saint-Georges)	21 409		60	**26 394**		**155**	4 985	↑
		Secteur de l'école Aquarelle (Saint-Georges)	20 649		140	**23 254**		**220**	2 605	↑
		Faubourg (Saint-Georges)	19 376		275	**29 819**		**130**	10 443	↑
		Cité étudiante (Saint-Georges)	35 901		120	**33 934**		**245**	-1 967	↓
		Secteur Club rendez-vous (Saint-Georges)	11 629		65	**21 971**		**60**	10 342	↑
		Secteur UPA (Saint-Georges)	22 765		35	**25 660**		**60**	2 895	↑
		Saint-Philibert/Butte à Mathieu (Saint-Georges)	17 197		220	**23 200**		**310**	6 003	↑
		Saint-Georges excluant Saint-Philibert et Lac-Poulin (15 communautés locales)	19 056		1 795	**25 987**		**2 855**	6 931	↑
	Saint-Philibert (avec une part d'une autre municipalité pour la communauté locale)		np		10	**22 200**		**40**	nc	
	Saint-Côme-Linière		15 590		240	**23 417**		**190**	7 827	↑
	Saint-Benoît-Labre		24 402		95	**22 468**		**115**	-1 934	↓
	Saint-Éphrem-de-Beauce		19 032		165	**19 962**		**185**	930	↑
	Notre-Dame-des-Pins		16 657		45	**25 814**		**95**	9 157	↑

Zone	Municipalité	Communauté locale	2006			2016			Écart entre 2006 et 2016	
			Revenu moyen		Femmes de 65 ans et plus ayant un revenu	**Revenu moyen**		**Femmes de 65 ans et plus ayant un revenu**	Revenu moyen	
			$		Nombre	**$**		**Nombre**	$	
	Saint-Simon-les-Mines		np		20	**20 901**		**55**	np	↑
	Beauce-Sartigan Sartigan		18 838		2 380	**25 264**		**3 545**	6 426	↑
MRC de Beauce-Sartigan			18 217		3 070	**24 670**		**4 425**	6 453	↑
Région de la Chaudière-Appalaches			17 978		26 870	**24 524**		**38 540**	6 546	↑
Le Québec			20 769		549 715	**28 219**		**716 505**	7 450	↑

Adapté de Statistique Canada, CO-2069, Recensements 2006 et 2016. Cela ne constitue pas une approbation de ce produit par Statistique Canada.

Situation en 2006 et en 2016	
	Situation défavorable par rapport au Québec
	Proportion supérieure à celle du Québec mais dont le sens n'est pas jugé
	Situation favorable par rapport au Québec ou proportion inférieure à celle du Québec mais dont le sens n'est pas jugé
	Situation favorable par rapport à la région **OU** à la MRC
	Situation favorable par rapport à la région **ET** à la MRC
	Situation défavorable par rapport à la région **OU** à la MRC
	Situation défavorable par rapport à la région **ET** à la MRC
	Proportion supérieure à la région **OU** à la MRC mais dont le sens n'est pas jugé
	Proportion supérieure à la région **ET** à la MRC mais dont le sens n'est pas jugé

Écart entre 2006 et 2016	
↑	Augmentation favorable entre 2006 et 2016
↓	Diminution favorable entre 2006 et 2016
↑	Augmentation défavorable entre 2006 et 2016
↓	Diminution défavorable entre 2006 et 2016
↔	Situation stable entre 2006 et 2016
↑	Augmentation entre 2006 et 2016 mais dont le sens n'est pas jugé
↓	Diminution entre 2006 et 2016 mais dont le sens n'est pas jugé
	Des écarts calculés à partir de nombres peu élevés (0 à 25), pour une des deux années exigent la prudence dans l'interprétation
	Un écart obtenu d'un nombre compris entre (-25 et 25) exige la prudence dans l'interprétation
	Des écarts calculés à partir de nombres peu élevés (0 à 25), pour une des deux années ET un écart obtenu d'un nombre compris entre (-25 et 25) exigent la prudence dans l'interprétation

Quoi retenir !

Situation actuelle (en 2016)

- Le revenu moyen des femmes de 65 ans et plus varie de 17 553 $ à 33 934 $ selon les communautés locales.
- La plupart des communautés locales obtiennent un revenu moyen inférieur au Québec.
- Deux communautés locales se distinguent avec un revenu moyen supérieur au Québec : Cité étudiante (Saint-Georges) et Faubourg (Saint-Georges).

Écart entre 2006 et 2016

- La plupart des communautés locales ont connu une augmentation de leur revenu moyen chez les femmes de 65 ans et plus.
- Deux communautés locales se démarquent par une diminution du revenu moyen des femmes de 65 ans et plus : Cité étudiante (Saint-Georges) et Saint-Benoît-Labre.

TABLEAU 4.82 : Revenu médian de la population totale âgée de 15 ans et plus, pour les 26 communautés locales de la MRC de Beauce-Sartigan, en 2006, en 2016 et l'écart entre 2006 et 2016

Zone	Municipalité	Communauté locale	2006			2016			Écart entre 2006 et 2016		
			Revenu médian		Ayant un revenu	**Revenu médian**		**Ayant un revenu**		Revenu médian	
			$		Nombre	**$**		**Nombre**		$	
Beauce-Sartigan Bélanger	Saint-René		22 163		450	**34 250**		**625**		12 087	↑
Beauce-Sartigan Bélanger	Saint-Théophile		23 180		625	**31 216**		**520**		8 036	↑
Beauce-Sartigan Bélanger	Saint-Gédéon-de-Beauce		25 519		1 750	**29 362**		**1 765**		3 843	↑
Beauce-Sartigan Bélanger		Saint-Hilaire-de-Dorset/Saint-Évariste-de-Forsyth/La Guadeloupe	23 077		1 935	**26 402**		**1 870**		3 325	↑
Beauce-Sartigan Bélanger	Saint-Hilaire-de-Dorset (avec deux autres municipalités pour la communauté locale)		24 335		70	**np**		**np**		np	
Beauce-Sartigan Bélanger	Saint-Évariste-de-Forsyth (avec deux autres municipalités pour la communauté locale)		19 033		555	**22 358**		**450**		3 325	↑
Beauce-Sartigan Bélanger	La Guadeloupe (avec deux autres municipalités pour la communauté locale)		24 714		1 315	**27 412**		**1 360**		2 698	↑
Beauce-Sartigan Bélanger	Saint-Honoré-de-Shenley		24 018		1 245	**27 659**		**1 110**		3 641	↑
Beauce-Sartigan Bélanger	Saint-Martin		23 379		2 040	**32 996**		**1 980**		9 617	↑
Beauce-Sartigan Bélanger	Beauce-Sartigan Bélanger		23 788		8 050	**30 151**		**7 865**		6 363	↑
Beauce-Sartigan Sartigan		Station-Famine (Saint-Georges)	33 133		3 120	**37 799**		**3 725**		4 666	↑
Beauce-Sartigan Sartigan		Aubert-Gallion (Saint-Georges)	30 740		1 155	**32 482**		**1 365**		1 742	↑
Beauce-Sartigan Sartigan		Saint-Jean-de-la-Lande (Saint-Georges)	27 563		710	**30 421**		**740**		2 858	↑
Beauce-Sartigan Sartigan		Pozer (Saint-Georges)/Lac-Poulin	37 079		1 460	**39 638**		**1 810**		2 559	↑
Beauce-Sartigan Sartigan	Lac-Poulin (avec une part d'une autre municipalité pour la communauté locale)		77 683		120	**np**		**np**		np	
Beauce-Sartigan Sartigan	Saint-	Secteur de l'hôpital ouest (Saint-Georges)	26 664		1 700	**31 251**		**1 780**		4 587	↑

Zone	Municipalité	Communauté locale	2006			2016			Écart entre 2006 et 2016		
			Revenu médian		Ayant un revenu	**Revenu médian**		**Ayant un revenu**	Revenu médian		
			$		Nombre	**$**		**Nombre**	$		
		Parc Pomerleau/Kennebec wood (Saint-Georges)	27 004		1 215	**30 609**		**1 515**	3 605		↑
		Secteur de l'Église ouest (Saint-Georges)	22 145		1 565	**24 817**		**1 370**	2 672		↑
		Jersey Mills (Saint-Georges)	27 926		1 945	**37 626**		**2 785**	9 700		↑
		Des Sittelles (Saint-Georges)	35 146		1 800	**36 570**		**2 040**	1 424		↑
		Secteur de l'école Aquarelle (Saint-Georges)	24 738		1 495	**29 037**		**1 470**	4 299		↑
		Faubourg (Saint-Georges)	38 332		2 070	**21 414**		**1 515**	-16 918		↓
		Cité étudiante (Saint-Georges)	28 057		1 545	**32 002**		**1 620**	3 945		↑
		Secteur Club rendez-vous (Saint-Georges)	26 307		1 115	**35 725**		**1 125**	9 418		↑
		Secteur UPA (Saint-Georges)	30 288		770	**36 754**		**1 055**	6 466		↑
		Saint-Philibert/Butte à Mathieu (Saint-Georges)	25 735		1 765	**28 941**		**1 980**	3 206		↑
		Saint-Georges excluant Saint-Philibert et Lac-Poulin (15 communautés locales)	29 754		23 055	**32 586**		**25 450**	2 832		↑
	Saint-Philibert (avec une part d'une autre municipalité pour la communauté locale)		21 524		260	**32 228**		**290**	10 704		↑
	Saint-Côme-Linière		25 946		2 520	**33 467**		**2 445**	7 521		↑
	Saint-Benoît-Labre		28 584		1 170	**30 145**		**1 295**	1 561		↑
	Saint-Éphrem-de-Beauce		25 742		1 995	**31 863**		**1 905**	6 121		↑
	Notre-Dame-des-Pins		26 364		825	**38 102**		**1 140**	11 738		↑
	Saint-Simon-les-Mines		34 099		350	**36 168**		**485**	2 069		↑
	Beauce-Sartigan Sartigan		29 205		30 290	**32 736**		**33 175**	3 531		↑

Zone	Municipalité	Communauté locale	2006			2016			Écart entre 2006 et 2016	
			Revenu médian		Ayant un revenu	**Revenu médian**		**Ayant un revenu**	Revenu médian	
			$		Nombre	**$**		**Nombre**	$	
MRC de Beauce-Sartigan			28 070	⚑	38 345	**32 261**	⚑	**41 040**	4 191	↑
Région de la Chaudière-Appalaches			29 596	⚑	304 990	**34 628**		**331 895**	5 032	↑
Le Québec			32 074		5 853 250	**32 995**		**6 417 010**	921	↑

Adapté de Statistique Canada, CO-2069, Recensements 2006 et 2016. Cela ne constitue pas une approbation de ce produit par Statistique Canada.

Situation en 2006 et en 2016	
⚑	Situation défavorable par rapport au Québec
⚑	Proportion supérieure à celle du Québec mais dont le sens n'est pas jugé
	Situation favorable par rapport au Québec ou proportion inférieure à celle du Québec mais dont le sens n'est pas jugé
	Situation favorable par rapport à la région **OU** à la MRC
	Situation favorable par rapport à la région **ET** à la MRC
	Situation défavorable par rapport à la région **OU** à la MRC
	Situation défavorable par rapport à la région **ET** à la MRC
	Proportion supérieure à la région **OU** à la MRC mais dont le sens n'est pas jugé
	Proportion supérieure à la région **ET** à la MRC mais dont le sens n'est pas jugé

Écart entre 2006 et 2016	
↑	Augmentation favorable entre 2006 et 2016
↓	Diminution favorable entre 2006 et 2016
↑	Augmentation défavorable entre 2006 et 2016
↓	Diminution défavorable entre 2006 et 2016
↔	Situation stable entre 2006 et 2016
↑	Augmentation entre 2006 et 2016 mais dont le sens n'est pas jugé
↓	Diminution entre 2006 et 2016 mais dont le sens n'est pas jugé
	Des écarts calculés à partir de nombres peu élevés (0 à 25), pour une des deux années exigent la prudence dans l'interprétation
	Un écart obtenu d'un nombre compris entre (-25 et 25) exige la prudence dans l'interprétation
	Des écarts calculés à partir de nombres peu élevés (0 à 25), pour une des deux années ET un écart obtenu d'un nombre compris entre (-25 et 25) exigent la prudence dans l'interprétation

Quoi retenir !

Situation actuelle (en 2016)

- Le revenu médian des 15 ans et plus varie de 21 414 $ à 39 638 $ selon les communautés locales.
- Environ 60 % des communautés locales obtiennent un revenu médian inférieur à la moyenne du Québec.

Écart entre 2006 et 2016

- La plupart des communautés locales ont augmenté le revenu médian de leur population de 15 ans et plus.
- La communauté locale de Faubourg (Saint-Georges) se distingue avec une baisse de son revenu médian.

TABLEAU 4.83 : Revenu médian de la population masculine âgée de 15 ans et plus, pour les 26 communautés locales de la MRC de Beauce-Sartigan, en 2006, en 2016 et l'écart entre 2006 et 2016

Zone	Municipalité	Communauté locale	2006			2016			Écart entre 2006 et 2016		
			Revenu médian		Hommes ayant un revenu	**Revenu médian**		**Hommes ayant un revenu**		Hommes ayant un revenu	
			$		Nombre	**$**		**Nombre**		Revenu médian	
Beauce-Sartigan Bélanger	Saint-René		24 895		220	**41 664**		**335**		16 769	↑
Beauce-Sartigan Bélanger	Saint-Théophile		29 936		350	**43 530**		**285**		13 594	↑
Beauce-Sartigan Bélanger	Saint-Gédéon-de-Beauce		30 182		870	**37 039**		**880**		6 857	↑
Beauce-Sartigan Bélanger		Saint-Hilaire-de-Dorset/Saint-Évariste-de-Forsyth/La Guadeloupe	25 251		995	**34 802**		**970**		9 551	↑
Beauce-Sartigan Bélanger	Saint-Hilaire-de-Dorset (avec deux autres municipalités pour la communauté locale)		23 417		45	**np**		**np**		np	
Beauce-Sartigan Bélanger	Saint-Évariste-de-Forsyth (avec deux autres municipalités pour la communauté locale)		21 978		300	**32 751**		**250**		10 773	↑
Beauce-Sartigan Bélanger	La Guadeloupe (avec deux autres municipalités pour la communauté locale)		27 312		650	**35 416**		**680**		8 104	↑
Beauce-Sartigan Bélanger	Saint-Honoré-de-Shenley		23 681		655	**32 936**		**575**		9 255	↑
Beauce-Sartigan Bélanger	Saint-Martin		26 544		1 060	**35 286**		**1 085**		8 742	↑
Beauce-Sartigan Bélanger	Beauce-Sartigan Bélanger		26 402		4 155	**36 462**		**4 130**		10 060	↑
Beauce-Sartigan Sartigan		Station-Famine (Saint-Georges)	36 948		1 570	**45 932**		**1 795**		8 984	↑
Beauce-Sartigan Sartigan		Aubert-Gallion (Saint-Georges)	36 874		595	**39 652**		**685**		2 778	↑
Beauce-Sartigan Sartigan		Saint-Jean-de-la-Lande (Saint-Georges)	31 079		395	**39 396**		**380**		8 317	↑
Beauce-Sartigan Sartigan		Pozer (Saint-Georges)/Lac-Poulin	42 097		740	**44 983**		**930**		2 886	↑
Beauce-Sartigan Sartigan	Lac-Poulin (avec une part d'une autre municipalité pour la communauté locale)		51 318		65	**np**		**np**		np	
Beauce-Sartigan Sartigan	Saint-	Secteur de l'hôpital ouest (Saint-Georges)	23 529		800	**34 024**		**890**		10 495	↑

Zone	Municipalité	Communauté locale	2006			2016			Écart entre 2006 et 2016		
			Revenu médian		Hommes ayant un revenu	**Revenu médian**		**Hommes ayant un revenu**		Hommes ayant un revenu	
			$		Nombre	**$**		**Nombre**		Revenu médian	
		Parc Pomerleau/Kennebec wood (Saint-Georges)	29 679		575	**38 381**		**675**		8 702	↑
		Secteur de l'Église ouest (Saint-Georges)	23 092		780	**29 691**		**685**		6 599	↑
		Jersey Mills (Saint-Georges)	31 821		1 000	**42 301**		**1 315**		10 480	↑
		Des Sittelles (Saint-Georges)	34 258		865	**44 516**		**1 000**		10 258	↑
		Secteur de l'école Aquarelle (Saint-Georges)	27 542		745	**36 426**		**720**		8 884	↑
		Faubourg (Saint-Georges)	23 530		1 105	**23 560**		**895**		30	↑
		Cité étudiante (Saint-Georges)	28 635		785	**38 420**		**830**		9 785	↑
		Secteur Club rendez-vous (Saint-Georges)	32 016		620	**46 060**		**580**		14 044	↑
		Secteur UPA (Saint-Georges)	32 657		355	**40 654**		**520**		7 997	↑
		Saint-Philibert/Butte à Mathieu (Saint-Georges)	26 242		915	**37 322**		**960**		11 080	↑
		Saint-Georges excluant Saint-Philibert et Lac-Poulin (15 communautés locales)	30 410		11 630	**38 994**		**12 630**		8 584	↑
	Saint-Philibert (avec une part d'une autre municipalité pour la communauté locale)		20 914		145	**36 052**		**140**		15 138	↑
	Saint-Côme-Linière		33 711		1 305	**40 422**		**1 280**		6 711	↑
	Saint-Benoît-Labre		29 283		630	**37 360**		**680**		8 077	↑
	Saint-Éphrem-de-Beauce		28 454		1 025	**38 803**		**970**		10 349	↑
	Notre-Dame-des-Pins		28 474		450	**44 062**		**575**		15 588	↑
	Saint-Simon-les-Mines		36 743		170	**40 478**		**250**		3 735	↑
	Beauce-Sartigan Sartigan		30 381		15 420	**39 236**		**16 610**		8 855	↑

Zone	Municipalité	Communauté locale	2006			2016			Écart entre 2006 et 2016	
			Revenu médian		Hommes ayant un revenu	**Revenu médian**		**Hommes ayant un revenu**	Hommes ayant un revenu	
			$		Nombre	**$**		**Nombre**	Revenu médian	
MRC de Beauce-Sartigan			29 701	⚑	19 575	**38 554**		**20 740**	8 853	↑
Région de la Chaudière-Appalaches			30 463		154 300	**40 152**		**167 110**	9 689	↑
Le Québec			30 074		2 872 480	**37 867**		**3 159 420**	7 793	↑

Adapté de Statistique Canada, CO-2069, Recensements 2006 et 2016. Cela ne constitue pas une approbation de ce produit par Statistique Canada.

Situation en 2006 et en 2016	
⚑	Situation défavorable par rapport au Québec
⚑	Proportion supérieure à celle du Québec mais dont le sens n'est pas jugé
	Situation favorable par rapport au Québec ou proportion inférieure à celle du Québec mais dont le sens n'est pas jugé
	Situation favorable par rapport à la région **OU** à la MRC
	Situation favorable par rapport à la région **ET** à la MRC
	Situation défavorable par rapport à la région **OU** à la MRC
	Situation défavorable par rapport à la région **ET** à la MRC
	Proportion supérieure à la région **OU** à la MRC mais dont le sens n'est pas jugé
	Proportion supérieure à la région **ET** à la MRC mais dont le sens n'est pas jugé

Écart entre 2006 et 2016	
↑	Augmentation favorable entre 2006 et 2016
↓	Diminution favorable entre 2006 et 2016
↑	Augmentation défavorable entre 2006 et 2016
↓	Diminution défavorable entre 2006 et 2016
↔	Situation stable entre 2006 et 2016
↑	Augmentation entre 2006 et 2016 mais dont le sens n'est pas jugé
↓	Diminution entre 2006 et 2016 mais dont le sens n'est pas jugé
	Des écarts calculés à partir de nombres peu élevés (0 à 25), pour une des deux années exigent la prudence dans l'interprétation
	Un écart obtenu d'un nombre compris entre (-25 et 25) exige la prudence dans l'interprétation
	Des écarts calculés à partir de nombres peu élevés (0 à 25), pour une des deux années ET un écart obtenu d'un nombre compris entre (-25 et 25) exigent la prudence dans l'interprétation

Quoi retenir !

Situation actuelle (en 2016)

- Le revenu médian des hommes de 15 ans et plus varie de 23 560 $ à 46 060 $ selon les communautés locales.
- Environ 40 % des communautés locales obtiennent un revenu médian inférieur à la moyenne du Québec.

Écart entre 2006 et 2016

- L'ensemble des communautés locales ont augmenté le revenu médian de leur population masculine de 15 ans et plus.

TABLEAU 4.84 : Revenu médian de la population féminine âgée de 15 ans et plus, pour les 26 communautés locales de la MRC de Beauce-Sartigan, en 2006, en 2016 et l'écart entre 2006 et 2016

Zone	Municipalité	Communauté locale	2006			2016			Écart entre 2006 et 2016		
			Revenu médian		Femmes ayant un revenu	**Revenu médian**		**Femmes ayant un revenu**	Revenu médian		
			$		Nombre	**$**		**Nombre**	$		
Beauce-Sartigan Bélanger	Saint-René		12 921		230	**24 831**		**285**		11 910	↑
Beauce-Sartigan Bélanger	Saint-Théophile		14 261		275	**24 512**		**235**		10 251	↑
Beauce-Sartigan Bélanger	Saint-Gédéon-de-Beauce		16 105		870	**21 013**		**880**		4 908	↑
Beauce-Sartigan Bélanger		Saint-Hilaire-de-Dorset/Saint-Évariste-de-Forsyth/La Guadeloupe	16 005		940	**22 403**		**905**		6 398	↑
Beauce-Sartigan Bélanger	Saint-Hilaire-de-Dorset (avec deux autres municipalités pour la communauté locale)		19 162		30	**np**		**np**		np	
Beauce-Sartigan Bélanger	Saint-Évariste-de-Forsyth (avec deux autres municipalités pour la communauté locale)		12 674		255	**20 742**		**195**		8 068	↑
Beauce-Sartigan Bélanger	La Guadeloupe (avec deux autres municipalités pour la communauté locale)		16 394		660	**22 487**		**680**		6 093	↑
Beauce-Sartigan Bélanger	Saint-Honoré-de-Shenley		15 912		590	**23 265**		**535**		7 353	↑
Beauce-Sartigan Bélanger	Saint-Martin		17 613		980	**30 030**		**895**		12 417	↑
Beauce-Sartigan Bélanger	Beauce-Sartigan Bélanger		16 197		3 895	**23 811**		**3 735**		7 614	↑
Beauce-Sartigan Sartigan		Station-Famine (Saint-Georges)	23 029		1 550	**29 500**		**1 935**		6 471	↑
Beauce-Sartigan Sartigan		Aubert-Gallion (Saint-Georges)	19 426		560	**25 709**		**675**		6 283	↑
Beauce-Sartigan Sartigan		Saint-Jean-de-la-Lande (Saint-Georges)	18 028		325	**24 083**		**360**		6 055	↑
Beauce-Sartigan Sartigan		Pozer (Saint-Georges)/Lac-Poulin	20 772		730	**32 766**		**880**		11 994	↑
Beauce-Sartigan Sartigan	Lac-Poulin (avec une part d'une autre municipalité pour la communauté locale)		14 324		55	**np**		**np**		np	
Beauce-Sartigan Sartigan	nt Saint-	Secteur de l'hôpital ouest (Saint-Georges)	16 879		895	**26 041**		**890**		9 162	↑

Zone	Municipalité	Communauté locale	2006			2016			Écart entre 2006 et 2016		
			Revenu médian		Femmes ayant un revenu	**Revenu médian**		**Femmes ayant un revenu**	Revenu médian		
			$		Nombre	**$**		**Nombre**	$		
		Parc Pomerleau/Kennebec wood (Saint-Georges)	20 662		635	**26 415**		**845**		5 753	↑
		Secteur de l'Église ouest (Saint-Georges)	14 937		785	**21 979**		**685**		7 042	↑
		Jersey Mills (Saint-Georges)	20 883		940	**32 527**		**1 470**		11 644	↑
		Des Sittelles (Saint-Georges)	26 030		935	**32 355**		**1 045**		6 325	↑
		Secteur de l'école Aquarelle (Saint-Georges)	18 590		750	**21 248**		**750**		2 658	↑
		Faubourg (Saint-Georges)	14 227		970	**20 267**		**620**		6 040	↑
		Cité étudiante (Saint-Georges)	19 059		760	**25 968**		**790**		6 909	↑
		Secteur Club rendez-vous (Saint-Georges)	16 418		490	**27 153**		**550**		10 735	↑
		Secteur UPA (Saint-Georges)	17 184		420	**27 838**		**535**		10 654	↑
		Saint-Philibert/Butte à Mathieu (Saint-Georges)	16 618		850	**23 428**		**1 020**		6 810	↑
		Saint-Georges excluant Saint-Philibert et Lac-Poulin (15 communautés locales)	18 638		11 425	**26 920**		**12 820**		8 282	↑
	Saint-Philibert (avec une part d'une autre municipalité pour la communauté locale)		14 631		110	**25 958**		**150**		11 327	↑
	Saint-Côme-Linière		15 303		1 220	**24 715**		**1 165**		9 412	↑
	Saint-Benoît-Labre		18 689		545	**25 902**		**620**		7 213	↑
	Saint-Éphrem-de-Beauce		17 100		975	**25 495**		**935**		8 395	↑
	Notre-Dame-des-Pins		18 841		370	**32 301**		**565**		13 460	↑
	Saint-Simon-les-Mines		16 714		180	**31 138**		**235**		14 424	↑
	Beauce-Sartigan Sartigan		18 126		14 870	**26 849**		**16 565**		8 723	↑

Zone	Municipalité	Communauté locale	2006			2016			Écart entre 2006 et 2016		
			Revenu médian		Femmes ayant un revenu	**Revenu médian**		**Femmes ayant un revenu**	Revenu médian		
			$		Nombre	**$**		**Nombre**	$		
MRC de Beauce-Sartigan			17 652	🚩	18 770	**26 102**	🚩	**20 295**		8 450	↑
Région de la Chaudière-Appalaches			19 054	🚩	150 690	**29 001**		**164 785**		9 947	↑
Le Québec			19 828		2 980 770	**28 517**		**3 257 595**		8 689	↑

Adapté de Statistique Canada, CO-2069, Recensements 2006 et 2016. Cela ne constitue pas une approbation de ce produit par Statistique Canada.

Situation en 2006 et en 2016	
🚩	Situation défavorable par rapport au Québec
🚩	Proportion supérieure à celle du Québec mais dont le sens n'est pas jugé
	Situation favorable par rapport au Québec ou proportion inférieure à celle du Québec mais dont le sens n'est pas jugé
	Situation favorable par rapport à la région **OU** à la MRC
	Situation favorable par rapport à la région **ET** à la MRC
	Situation défavorable par rapport à la région **OU** à la MRC
	Situation défavorable par rapport à la région **ET** à la MRC
	Proportion supérieure à la région **OU** à la MRC mais dont le sens n'est pas jugé
	Proportion supérieure à la région **ET** à la MRC mais dont le sens n'est pas jugé

Écart entre 2006 et 2016	
↑	Augmentation favorable entre 2006 et 2016
↓	Diminution favorable entre 2006 et 2016
↑	Augmentation défavorable entre 2006 et 2016
↓	Diminution défavorable entre 2006 et 2016
↔	Situation stable entre 2006 et 2016
↑	Augmentation entre 2006 et 2016 mais dont le sens n'est pas jugé
↓	Diminution entre 2006 et 2016 mais dont le sens n'est pas jugé
	Des écarts calculés à partir de nombres peu élevés (0 à 25), pour une des deux années exigent la prudence dans l'interprétation
	Un écart obtenu d'un nombre compris entre (-25 et 25) exige la prudence dans l'interprétation
	Des écarts calculés à partir de nombres peu élevés (0 à 25), pour une des deux années ET un écart obtenu d'un nombre compris entre (-25 et 25) exigent la prudence dans l'interprétation

Quoi retenir !

Situation actuelle (en 2016)

- Le revenu médian des femmes de 15 ans et plus varie de 20 267 $ à 32 766 $ selon les communautés locales.
- Environ les trois quarts des communautés locales obtiennent un revenu médian des femmes inférieur à la moyenne du Québec.

Écart entre 2006 et 2016

- L'ensemble des communautés locales ont augmenté le revenu médian de leur population féminine de 15 ans et plus.

TABLEAU 4.85 : Population totale vivant sous le seuil de faible revenu selon la mesure du faible revenu après impôt (MFR-Apl), pour les 26 communautés locales de la MRC de Beauce-Sartigan, en 2016

Zone	Municipalité	Communauté locale	À faible revenu fondé sur la Mesure de faible revenu après impôt (MFR-Apl)		Population dans les ménages privés	À faible revenu fondé sur la Mesure de faible revenu après impôt (MFR-Apl)	
			Nombre		Nombre	%	
Beauce-Sartigan Bélanger	Saint-René			100	825	12,1	
Beauce-Sartigan Bélanger	Saint-Théophile			70	645	10,1	
Beauce-Sartigan Bélanger	Saint-Gédéon-de-Beauce			230	2 150	10,9	
Beauce-Sartigan Bélanger		Saint-Hilaire-de-Dorset/Saint-Évariste-de-Forsyth/La Guadeloupe		360	2 225	16,2	
Beauce-Sartigan Bélanger	Saint-Hilaire-de-Dorset (avec deux autres municipalités pour la communauté locale)			np	np	np	
Beauce-Sartigan Bélanger	Saint-Évariste-de-Forsyth (avec deux autres municipalités pour la communauté locale)			110	535	19,6	
Beauce-Sartigan Bélanger	La Guadeloupe (avec deux autres municipalités pour la communauté locale)			245	1 630	15,0	
Beauce-Sartigan Bélanger	Saint-Honoré-de-Shenley			215	1 460	14,7	
Beauce-Sartigan Bélanger	Saint-Martin			290	2 455	11,8	
Beauce-Sartigan Bélanger	Beauce-Sartigan Bélanger			1 270	9 775	13,0	
Beauce-Sartigan Sartigan		Station-Famine (Saint-Georges)		315	4 780	6,5	
Beauce-Sartigan Sartigan		Aubert-Gallion (Saint-Georges)		210	1 685	12,4	
Beauce-Sartigan Sartigan		Saint-Jean-de-la-Lande (Saint-Georges)		90	970	9,3	
Beauce-Sartigan Sartigan		Pozer (Saint-Georges)/Lac-Poulin		135	2 345	5,8	
Beauce-Sartigan Sartigan	Lac-Poulin (avec une part d'une autre municipalité pour la communauté locale)			np	np	np	
Beauce-Sartigan Sartigan	Saint-	Secteur de l'hôpital ouest (Saint-Georges)		315	2 120	14,9	

Zone	Municipalité	Communauté locale	À faible revenu fondé sur la Mesure de faible revenu après impôt (MFR-Apl)		Population dans les ménages privés	À faible revenu fondé sur la Mesure de faible revenu après impôt (MFR-Apl)	
			Nombre		Nombre	%	
		Parc Pomerleau/Kennebec wood (Saint-Georges)		265	1 780	14,9	
		Secteur de l'Église ouest (Saint-Georges)		445	1 615	27,8	
		Jersey Mills (Saint-Georges)		350	3 660	9,4	
		Des Sittelles (Saint-Georges)		250	2 580	9,5	
		Secteur de l'école Aquarelle (Saint-Georges)		240	1 670	14,4	
		Faubourg (Saint-Georges)		680	1 640	41,5	
		Cité étudiante (Saint-Georges)		300	1 945	15,4	
		Secteur Club rendez-vous (Saint-Georges)		130	1 460	8,9	
		Secteur UPA (Saint-Georges)		250	1 360	18,4	
		Saint-Philibert/Butte à Mathieu (Saint-Georges)		300	2 380	12,6	
		Saint-Georges excluant Saint-Philibert et Lac-Poulin (15 communautés locales)		4 250	31 445	13,5	
	Saint-Philibert (avec une part d'une autre municipalité pour la communauté locale)			20	350	7,0	
	Saint-Côme-Linière			350	3 185	11,0	
	Saint-Benoît-Labre			190	1 600	11,9	
	Saint-Éphrem-de-Beauce			265	2 335	11,3	
	Notre-Dame-des-Pins			115	1 460	7,9	
	Saint-Simon-les-Mines			15	550	2,7	

Zone	Municipalité	Communauté locale	À faible revenu fondé sur la Mesure de faible revenu après impôt (MFR-Apl)		Population dans les ménages privés	À faible revenu fondé sur la Mesure de faible revenu après impôt (MFR-Apl)	
			Nombre		Nombre	%	
	Beauce-Sartigan	Sartigan		5 210	41 115	12,7	
MRC de Beauce-Sartigan				6 475	50 895	12,7	
Région de la Chaudière-Appalaches				43 605	408 615	10,7	
Le Québec				1 160 225	7 921 495	14,6	

Adapté de Statistique Canada, CO-2069, Recensement 2016. Cela ne constitue pas une approbation de ce produit par Statistique Canada

Situation en 2016	
	Situation défavorable par rapport au Québec
	Proportion supérieure à celle du Québec mais dont le sens n'est pas jugé
	Situation favorable par rapport au Québec ou proportion inférieure à celle du Québec mais dont le sens n'est pas jugé
	Situation favorable par rapport à la région **OU** à la MRC
	Situation favorable par rapport à la région **ET** à la MRC
	Situation défavorable par rapport à la région **OU** à la MRC
	Situation défavorable par rapport à la région **ET** à la MRC
	Proportion supérieure à la région **OU** à la MRC mais dont le sens n'est pas jugé
	Proportion supérieure à la région **ET** à la MRC mais dont le sens n'est pas jugé
np	Données non présentées pour assurer la confidentialité

Quoi retenir !

Situation actuelle (en 2016)

- Entre 3 % et 42 % des personnes vivent à faible revenu selon la Mesure du faible revenu après impôt.
- Environ le tiers des communautés locales obtiennent une proportion supérieure au Québec de personnes vivant sous le seuil de faible revenu.
- Les proportions les plus élevées de personnes à faible revenu se retrouvent dans les communautés locales suivantes : Faubourg (Saint-Georges) et Secteur de l'Église ouest (Saint-Georges).

TABLEAU 4.86 : Population totale vivant sous le seuil de faible revenu selon le seuil de faible revenu après impôt (SFR-Apl), pour les 26 communautés locales de la MRC de Beauce-Sartigan, en 2006, en 2016 et l'écart entre 2006 et 2016

Zone	Municipalité	Communauté locale	2006				**2016**				Écart entre 2006 et 2016			
			À faible revenu fondé sur les seuils de faible revenu après impôt (SFR-Apl)	Personnes dans les ménages privés	À faible revenu fondé sur les seuils de faible revenu après impôt (SFR-Apl)		**À faible revenu fondé sur les seuils de faible revenu après impôt (SFR-Apl)**	**Personnes dans les ménages privés**	**À faible revenu fondé sur les seuils de faible revenu après impôt (SFR-Apl)**		À faible revenu fondé sur les seuils de faible revenu après impôt (SFR-Apl)			
			Nombre	Nombre	%		**Nombre**	**Nombre**	**%**		Nombre		Point de %	
Beauce-Sartigan Bélanger		Saint-René	80	610	13,1		**0**	**0**	**1,2**			-80	-11,9	↓
Beauce-Sartigan Bélanger		Saint-Théophile	30	775	3,9		**10**	**625**	**1,6**			-20	-2,3	↓
Beauce-Sartigan Bélanger		Saint-Gédéon-de-Beauce	55	2 290	2,4		**85**	**2 295**	**3,7**			30	1,3	↑
Beauce-Sartigan Bélanger		Saint-Hilaire-de-Dorset/Saint-Évariste-de-Forsyth/La Guadeloupe	200	2 415	8,3		**70**	**2 260**	**3,1**			-130	-5,2	↓
Beauce-Sartigan Bélanger		Saint-Hilaire-de-Dorset (avec deux autres municipalités pour la communauté locale)	0	85	0,0		**np**	**np**	**np**			nc	nc	
Beauce-Sartigan Bélanger		Saint-Évariste-de-Forsyth (avec deux autres municipalités pour la communauté locale)	60	640	9,3		**25**	**530**	**4,7**			-35	-4,6	↓
Beauce-Sartigan Bélanger		La Guadeloupe (avec deux autres municipalités pour la communauté locale)	140	1 680	8,3		**50**	**1 785**	**2,8**			-90	-5,5	↓
Beauce-Sartigan Bélanger		Saint-Honoré-de-Shenley	30	1 595	1,9		**40**	**1 290**	**3,1**			10	1,2	↑
Beauce-Sartigan Bélanger		Saint-Martin	145	2 520	5,8		**110**	**2 445**	**4,5**			-35	-1,3	↓
Beauce-Sartigan Bélanger		Beauce-Sartigan Bélanger	530	10 200	5,2		**325**	**9 560**	**3,4**			-205	-1,8	↓
Beauce-Sartigan Sartigan		Station-Famine (Saint-Georges)	135	4 130	3,3		**65**	**4 645**	**1,4**			-70	-1,9	↓
Beauce-Sartigan Sartigan		Aubert-Gallion (Saint-Georges)	80	1 455	5,5		**40**	**1 665**	**2,4**			-40	-3,1	↓
Beauce-Sartigan Sartigan		Saint-Jean-de-la-Lande (Saint-Georges)	40	1 015	3,9		**25**	**960**	**2,6**			-15	-1,3	↓
Beauce-Sartigan Sartigan		Pozer (Saint-Georges)/Lac-Poulin	70	2 010	3,5		**25**	**1 925**	**1,3**			-45	-2,2	↓
Beauce-Sartigan Sartigan		Lac-Poulin (avec une part d'une autre municipalité pour la communauté locale)	0	135	0,0		**np**	**np**	**np**			nc	nc	
Beauce-Sartigan Sartigan	ant Saint-	Secteur de l'hôpital ouest (Saint-Georges)	250	2 020	12,4		**160**	**2 135**	**7,5**			-90	-4,9	↓

Zone	Municipalité	Communauté locale	2006				**2016**				Écart entre 2006 et 2016			
			À faible revenu fondé sur les seuils de faible revenu après impôt (SFR-Apl)	Personnes dans les ménages privés	À faible revenu fondé sur les seuils de faible revenu après impôt (SFR-Apl)		**À faible revenu fondé sur les seuils de faible revenu après impôt (SFR-Apl)**	**Personnes dans les ménages privés**	**À faible revenu fondé sur les seuils de faible revenu après impôt (SFR-Apl)**		À faible revenu fondé sur les seuils de faible revenu après impôt (SFR-Apl)			
			Nombre	Nombre	%		**Nombre**	**Nombre**	**%**		Nombre		Point de %	
		Parc Pomerleau/Kennebec wood (Saint-Georges)	140	1 525	9,2		**75**	**1 925**	**3,9**			-65	-5,3	↓
		Secteur de l'Église ouest (Saint-Georges)	220	1 905	11,5		**165**	**1 620**	**10,2**	⚑		-55	-1,3	↓
		Jersey Mills (Saint-Georges)	165	2 520	6,5		**85**	**3 695**	**2,3**			-80	-4,2	↓
		Des Sittelles (Saint-Georges)	60	2 245	2,7		**95**	**2 715**	**3,5**			35	0,8	↑
		Secteur de l'école Aquarelle (Saint-Georges)	215	1 830	11,8		**115**	**1 595**	**7,2**			-100	-4,6	↓
		Faubourg (Saint-Georges)	425	2 340	18,1	⚑	**400**	**1 635**	**24,5**	⚑		-25	6,4	↑
		Cité étudiante (Saint-Georges)	240	1 825	13,2	⚑	**140**	**1 945**	**7,2**			-100	-6,0	↓
		Secteur Club rendez-vous (Saint-Georges)	15	1 515	1,0		**15**	**1 500**	**1,0**			0	0,0	↔
		Secteur UPA (Saint-Georges)	45	905	5,0		**125**	**1 300**	**9,6**	⚑		80	4,6	↑
		Saint-Philibert/Butte à Mathieu (Saint-Georges)	130	2 275	5,7		**60**	**2 220**	**2,7**			-70	-3,0	↓
		Saint-Georges excluant Saint-Philibert et Lac-Poulin (15 communautés locales)	2 175	28 985	7,5		**1 595**	**31 275**	**5,1**			-580	-2,4	↓
	Saint-Philibert (avec une part d'une autre municipalité pour la communauté locale)		40	385	10,4		**10**	**355**	**2,8**			-30	-7,6	↓
	Saint-Côme-Linière		155	3 250	4,8		**105**	**3 180**	**3,3**			-50	-1,5	↓
	Saint-Benoît-Labre		70	1 555	4,5		**40**	**1 600**	**2,5**			-30	-2,0	↓
	Saint-Éphrem-de-Beauce		95	2 560	3,7		**40**	**2 355**	**1,7**			-55	-2,0	↓
	Notre-Dame-des-Pins		40	1 065	3,8		**30**	**1 430**	**2,1**			-10	-1,7	↓
	Saint-Simon-les-Mines		25	470	5,3		**0**	**0**	**1,8**			-25	-3,5	↓
	Beauce-Sartigan Sartigan		2 610	38 410	6,8		**1 820**	**41 365**	**4,4**			-790	-2,4	↓

Zone	Municipalité	Communauté locale	2006				**2016**				Écart entre 2006 et 2016		
			À faible revenu fondé sur les seuils de faible revenu après impôt (SFR-Apl)	Personnes dans les ménages privés	À faible revenu fondé sur les seuils de faible revenu après impôt (SFR-Apl)		**À faible revenu fondé sur les seuils de faible revenu après impôt (SFR-Apl)**	**Personnes dans les ménages privés**	**À faible revenu fondé sur les seuils de faible revenu après impôt (SFR-Apl)**		À faible revenu fondé sur les seuils de faible revenu après impôt (SFR-Apl)		
			Nombre	Nombre	%		**Nombre**	**Nombre**	**%**		Nombre	Point de %	
MRC de Beauce-Sartigan			3 160	48 610	6,5		**2 145**	**51 070**	**4,2**		-1 015	-2,3	↓
Région de la Chaudière-Appalaches			25 380	384 530	6,6		**15 925**	**408 335**	**3,9**		-9 455	-2,7	↓
Le Québec			918 710	7 349 675	12,5		**728 140**	**7 914 565**	**9,2**		-190 570	-3,3	↓

Adapté de Statistique Canada, CO-2069, Recensements 2006 et 2016. Cela ne constitue pas une approbation de ce produit par Statistique Canada.

Situation en 2006 et en 2016	
⚑	Situation défavorable par rapport au Québec
⚑	Proportion supérieure à celle du Québec mais dont le sens n'est pas jugé
	Situation favorable par rapport au Québec ou proportion inférieure à celle du Québec mais dont le sens n'est pas jugé
	Situation favorable par rapport à la région **OU** à la MRC
	Situation favorable par rapport à la région **ET** à la MRC
	Situation défavorable par rapport à la région **OU** à la MRC
	Situation défavorable par rapport à la région **ET** à la MRC
	Proportion supérieure à la région **OU** à la MRC mais dont le sens n'est pas jugé
	Proportion supérieure à la région **ET** à la MRC mais dont le sens n'est pas jugé
np	Données non présentées pour assurer la confidentialité

Écart entre 2006 et 2016	
↑	Augmentation favorable entre 2006 et 2016
↓	Diminution favorable entre 2006 et 2016
↑	Augmentation défavorable entre 2006 et 2016
↓	Diminution défavorable entre 2006 et 2016
↔	Situation stable entre 2006 et 2016
↑	Augmentation entre 2006 et 2016 mais dont le sens n'est pas jugé
↓	Diminution entre 2006 et 2016 mais dont le sens n'est pas jugé
	Des écarts calculés à partir de nombres peu élevés (0 à 25), pour une des deux années exigent la prudence dans l'interprétation
	Un écart obtenu d'un nombre compris entre (-25 et 25) exige la prudence dans l'interprétation
	Des écarts calculés à partir de nombres peu élevés (0 à 25), pour une des deux années ET un écart obtenu d'un nombre compris entre (-25 et 25) exigent la prudence dans l'interprétation
nc	Écart non calculé, car au moins une des deux années obtient une donnée non présentée

Quoi retenir !

Situation actuelle (en 2016)

- Entre1 % et 25 % des personnes vivent sous le seuil de faible revenu variant d'une communauté locale à l'autre.
- La plupart des communautés locales obtiennent une proportion inférieure au Québec de personnes vivant sous le seuil de faible revenu.
- Les communautés locales suivantes affichent une proportion plus élevée que le Québec de personnes vivant sous le seuil de faible revenu : Secteur de l'Église ouest (Saint-Georges), Faubourg (Saint-Georges) et Secteur UPA (Saint-Georges).

Écart entre 2006 et 2016

- La plupart des communautés locales obtiennent une diminution de leur proportion de personnes vivant sous le seuil de faible revenu.
- La communauté locale du Secteur UPA (Saint-Georges) se distingue par une augmentation notable de sa proportion. Elle est suivie par les communautés locales Des Sittelles (Saint-Georges) et de Saint-Gédéon-de-Beauce qui affichent aussi une augmentation, mais moins marquée.

TABLEAU 4.87 : Revenu total médian des familles avec ou sans enfants, pour les 26 communautés locales de la MRC de Beauce-Sartigan, en 2006, en 2016 et l'écart entre 2006 et 2016

Zone	Municipalité	Communauté locale	2006			2016			Écart entre 2006 et 2016		
			Revenu total médian des familles économiques		Familles économiques	**Revenu total médian des familles économiques**		**Familles économiques**	Revenu total médian des familles économiques		
			$		Nombre	**$**		**Nombre**	$		
Beauce-Sartigan Bélanger	Saint-René		47 283		175	**81 984**		**220**		34 701	↑
Beauce-Sartigan Bélanger	Saint-Théophile		49 747		265	**65 376**		**210**		15 629	↑
Beauce-Sartigan Bélanger	Saint-Gédéon-de-Beauce		56 861		660	**72 640**		**660**		15 779	↑
Beauce-Sartigan Bélanger		Saint-Hilaire-de-Dorset/Saint-Évariste-de-Forsyth/La Guadeloupe	45 347		735	**70 181**		**660**		24 834	↑
Beauce-Sartigan Bélanger	Saint-Hilaire-de-Dorset (avec deux autres municipalités pour la communauté locale)		56 617		30	**np**		**np**		nc	
Beauce-Sartigan Bélanger	Saint-Évariste-de-Forsyth (avec deux autres municipalités pour la communauté locale)		47 575		185	**62 784**		**165**		15 209	↑
Beauce-Sartigan Bélanger	La Guadeloupe (avec deux autres municipalités pour la communauté locale)		44 913		525	**71 765**		**470**		26 852	↑
Beauce-Sartigan Bélanger	Saint-Honoré-de-Shenley		48 397		470	**68 693**		**420**		20 296	↑
Beauce-Sartigan Bélanger	Saint-Martin		51 192		740	**71 552**		**735**		20 360	↑
Beauce-Sartigan Bélanger	Beauce-Sartigan Bélanger		50 022		3 045	**70 835**		**2 905**		20 813	↑
Beauce-Sartigan Sartigan		Station-Famine (Saint-Georges)	65 029		1 225	**89 045**		**1 330**		24 016	↑
Beauce-Sartigan Sartigan		Aubert-Gallion (Saint-Georges)	71 375		440	**79 872**		**495**		8 497	↑
Beauce-Sartigan Sartigan		Saint-Jean-de-la-Lande (Saint-Georges)	62 176		290	**76 160**		**300**		13 984	↑
Beauce-Sartigan Sartigan		Pozer (Saint-Georges)/Lac-Poulin	71 491		590	**91 072**		**705**		19 581	↑
Beauce-Sartigan Sartigan	Lac-Poulin (avec une part d'une autre municipalité pour la communauté locale)		81 197		40	**np**		**np**		nc	
Beauce-Sartigan Sartigan	nt Saint-	Secteur de l'hôpital ouest (Saint-Georges)	50 855		595	**66 304**		**585**		15 449	↑

Zone	Municipalité	Communauté locale	2006			**2016**			Écart entre 2006 et 2016		
			Revenu total médian des familles économiques		Familles économiques	**Revenu total médian des familles économiques**		**Familles économiques**	Revenu total médian des familles économiques		
			$		Nombre	**$**		**Nombre**	$		
		Parc Pomerleau/Kennebec wood (Saint-Georges)	57 316		455	**67 328**		**535**	10 012		↑
		Secteur de l'Église ouest (Saint-Georges)	45 636		520	**54 579**		**430**	8 943		↑
		Jersey Mills (Saint-Georges)	52 089		760	**79 360**		**1 100**	27 271		↑
		Des Sittelles (Saint-Georges)	70 440		655	**84 096**		**775**	13 656		↑
		Secteur de l'école Aquarelle (Saint-Georges)	46 465		545	**62 976**		**500**	16 511		↑
		Faubourg (Saint-Georges)	43 380		555	**50 880**		**360**	7 500		↑
		Cité étudiante (Saint-Georges)	58 749		485	**74 155**		**540**	15 406		↑
		Secteur Club rendez-vous (Saint-Georges)	57 758		455	**77 568**		**445**	19 810		↑
		Secteur UPA (Saint-Georges)	52 090		285	**65 312**		**370**	13 222		↑
		Saint-Philibert/Butte à Mathieu (Saint-Georges)	53 770		615	**73 728**		**665**	19 958		↑
		Saint-Georges excluant Saint-Philibert et Lac-Poulin (15 communautés locales)	57 998		8 335	**75 114**		**8 985**	17 116		↑
	Saint-Philibert (avec une part d'une autre municipalité pour la communauté locale)		43 606		100	**73 984**		**110**	30 378		↑
	Saint-Côme-Linière		54 068		955	**70 976**		**955**	16 908		↑
	Saint-Benoît-Labre		58 123		455	**75 520**		**460**	17 397		↑
	Saint-Éphrem-de-Beauce		61 760		675	**75 154**		**700**	13 394		↑
	Notre-Dame-des-Pins		52 600		310	**82 651**		**445**	30 051		↑
	Saint-Simon-les-Mines		64 826		150	**86 016**		**170**	21 190		↑

Zone	Municipalité	Communauté locale	2006			2016			Écart entre 2006 et 2016	
			Revenu total médian des familles économiques		Familles économiques	**Revenu total médian des familles économiques**		**Familles économiques**	Revenu total médian des familles économiques	
			$		Nombre	**$**		**Nombre**	$	
	Beauce-Sartigan	Sartigan	57 923	⚑	11 025	**75 206**	⚑	**11 870**	17 283	↑
MRC de Beauce-Sartigan			55 803	⚑	14 065	**74 227**	⚑	**14 770**	18 424	↑
Région de la Chaudière-Appalaches			58 403	⚑	114 805	**79 835**		**121 755**	21 432	↑
Le Québec			59 734		2 127 240	**79 378**		**2 261 895**	19 644	↑

Adapté de Statistique Canada, CO-2069, Recensements 2006 et 2016. Cela ne constitue pas une approbation de ce produit par Statistique Canada.

Situation en 2006 et en 2016	
⚑	Situation défavorable par rapport au Québec
⚑	Proportion supérieure à celle du Québec mais dont le sens n'est pas jugé
	Situation favorable par rapport au Québec ou proportion inférieure à celle du Québec mais dont le sens n'est pas jugé
	Situation favorable par rapport à la région **OU** à la MRC
	Situation favorable par rapport à la région **ET** à la MRC
	Situation défavorable par rapport à la région **OU** à la MRC
	Situation défavorable par rapport à la région **ET** à la MRC
	Proportion supérieure à la région **OU** à la MRC mais dont le sens n'est pas jugé
	Proportion supérieure à la région **ET** à la MRC mais dont le sens n'est pas jugé
np	Données non présentées pour assurer la confidentialité

Écart entre 2006 et 2016	
↑	Augmentation favorable entre 2006 et 2016
↓	Diminution favorable entre 2006 et 2016
↑	Augmentation défavorable entre 2006 et 2016
↓	Diminution défavorable entre 2006 et 2016
↔	Situation stable entre 2006 et 2016
↑	Augmentation entre 2006 et 2016 mais dont le sens n'est pas jugé
↓	Diminution entre 2006 et 2016 mais dont le sens n'est pas jugé
	Des écarts calculés à partir de nombres peu élevés (0 à 25), pour une des deux années exigent la prudence dans l'interprétation
	Un écart obtenu d'un nombre compris entre (-25 et 25) exige la prudence dans l'interprétation
	Des écarts calculés à partir de nombres peu élevés (0 à 25), pour une des deux années ET un écart obtenu d'un nombre compris entre (-25 et 25) exigent la prudence dans l'interprétation
nc	Écart non calculé, car au moins une des deux années obtient une donnée non présentée

Quoi retenir !

Situation actuelle (en 2016)

- Le revenu médian des familles varie de 50 880 $ à 91 072 $ selon les communautés locales.
- Environ les trois quarts des communautés locales obtiennent un revenu médian des familles inférieur à la moyenne du Québec.

Écart entre 2006 et 2016

- L'ensemble des communautés locales ont connu une augmentation de leur revenu médian des familles économiques.

TABLEAU 4.88 : Revenu médian après impôt des familles avec ou sans enfants, pour les 26 communautés locales de la MRC de Beauce-Sartigan, en 2006, en 2016 et l'écart entre 2006 et 2016

Zone	Municipalité	Communauté locale	2006			2016			Écart entre 2006 et 2016		
			Revenu médian après impôt		Familles économiques	**Revenu médian après impôt**		**Familles économiques**	Revenu médian après impôt		
			$		Nombre	**$**		**Nombre**	$		
Beauce-Sartigan Bélanger	Saint-René		42 605		175	**70 208**		**220**	27 603		↑
Beauce-Sartigan Bélanger	Saint-Théophile		43 432		265	**58 688**		**210**	15 256		↑
Beauce-Sartigan Bélanger	Saint-Gédéon-de-Beauce		48 460		660	**63 680**		**660**	15 220		↑
Beauce-Sartigan Bélanger		Saint-Hilaire-de-Dorset/Saint-Évariste-de-Forsyth/La Guadeloupe	41 123		735	**61 653**		**660**	20 530		↑
Beauce-Sartigan Bélanger	Saint-Hilaire-de-Dorset (avec deux autres municipalités pour la communauté locale)		47 938		30	**np**		**np**	nc		
Beauce-Sartigan Bélanger	Saint-Évariste-de-Forsyth (avec deux autres municipalités pour la communauté locale)		45 367		185	**55 936**		**165**	10 569		↑
Beauce-Sartigan Bélanger	La Guadeloupe (avec deux autres municipalités pour la communauté locale)		40 576		525	**63 296**		**470**	22 720		↑
Beauce-Sartigan Bélanger	Saint-Honoré-de-Shenley		45 544		470	**62 656**		**420**	17 112		↑
Beauce-Sartigan Bélanger	Saint-Martin		46 257		740	**63 648**		**735**	17 391		↑
Beauce-Sartigan Bélanger	Beauce-Sartigan Bélanger		44 821		3 045	**62 635**		**2 905**	17 814		↑
Beauce-Sartigan Sartigan		Station-Famine (Saint-Georges)	55 605		1 225	**74 951**		**1 330**	19 346		↑
Beauce-Sartigan Sartigan		Aubert-Gallion (Saint-Georges)	60 060		440	**69 888**		**495**	9 828		↑
Beauce-Sartigan Sartigan		Saint-Jean-de-la-Lande (Saint-Georges)	55 605		290	**65 024**		**300**	9 419		↑
Beauce-Sartigan Sartigan		Pozer (Saint-Georges)/Lac-Poulin	61 729		590	**76 885**		**705**	15 156		↑
Beauce-Sartigan Sartigan	Lac-Poulin (avec une part d'une autre municipalité pour la communauté locale)		64 663		40	**np**		**np**	nc		
Beauce-Sartigan Sartigan	nt Saint-	Secteur de l'hôpital ouest (Saint-Georges)	44 732		595	**58 816**		**585**	14 084		↑

Zone	Municipalité	Communauté locale	2006			2016			Écart entre 2006 et 2016		
			Revenu médian après impôt		Familles économiques	**Revenu médian après impôt**		**Familles économiques**	Revenu médian après impôt		
			$		Nombre	**$**		**Nombre**	$		
		Parc Pomerleau/Kennebec wood (Saint-Georges)	49 588		455	**59 520**		**535**	9 932		↑
		Secteur de l'Église ouest (Saint-Georges)	42 030		520	**49 408**		**430**	7 378		↑
		Jersey Mills (Saint-Georges)	46 569		760	**68 053**		**1 100**	21 484		↑
		Des Sittelles (Saint-Georges)	63 084		655	**71 387**		**775**	8 303		↑
		Secteur de l'école Aquarelle (Saint-Georges)	43 669		545	**55 723**		**500**	12 054		↑
		Faubourg (Saint-Georges)	40 010		555	**46 976**		**360**	6 966		↑
		Cité étudiante (Saint-Georges)	49 857		485	**65 216**		**540**	15 359		↑
		Secteur Club rendez-vous (Saint-Georges)	50 888		455	**67 072**		**445**	16 184		↑
		Secteur UPA (Saint-Georges)	44 575		285	**57 472**		**370**	12 897		↑
		Saint-Philibert/Butte à Mathieu (Saint-Georges)	48 112		615	**64 256**		**665**	16 144		↑
		Saint-Georges excluant Saint-Philibert et Lac-Poulin (15 communautés locales)	50 093		8 335	**65 141**		**8 985**	15 048		↑
	Saint-Philibert (avec une part d'une autre municipalité pour la communauté locale)		40 330		100	**64 384**		**110**	24 054		↑
	Saint-Côme-Linière		47 118		955	**62 811**		**955**	15 693		↑
	Saint-Benoît-Labre		50 135		455	**65 237**		**460**	15 102		↑
	Saint-Éphrem-de-Beauce		56 734		675	**64 811**		**700**	8 077		↑
	Notre-Dame-des-Pins		46 798		310	**70 656**		**445**	23 858		↑
	Saint-Simon-les-Mines		54 813		150	**73 045**		**170**	18 232		↑
	Beauce-Sartigan Sartigan		50 279		11 025	**65 246**		**11 870**	14 967		↑

Zone	Municipalité	Communauté locale	2006			2016			Écart entre 2006 et 2016		
			Revenu médian après impôt		Familles économiques	**Revenu médian après impôt**		**Familles économiques**	Revenu médian après impôt		
			$		Nombre	**$**		**Nombre**	$		
MRC de Beauce-Sartigan			49 021	⚑	14 065	**64 663**	⚑	**14 770**		15 642	↑
Région de la Chaudière-Appalaches			51 055	⚑	114 805	**68 552**		**121 755**		17 497	↑
Le Québec			51 641		2 127 240	**68 152**		**2 261 895**		16 511	↑

Adapté de Statistique Canada, CO-2069, Recensements 2006 et 2016. Cela ne constitue pas une approbation de ce produit par Statistique Canada.

Situation en 2006 et en 2016	
⚑	Situation défavorable par rapport au Québec
⚑	Proportion supérieure à celle du Québec mais dont le sens n'est pas jugé
	Situation favorable par rapport au Québec ou proportion inférieure à celle du Québec mais dont le sens n'est pas jugé
	Situation favorable par rapport à la région **OU** à la MRC
	Situation favorable par rapport à la région **ET** à la MRC
	Situation défavorable par rapport à la région **OU** à la MRC
	Situation défavorable par rapport à la région **ET** à la MRC
	Proportion supérieure à la région **OU** à la MRC mais dont le sens n'est pas jugé
	Proportion supérieure à la région **ET** à la MRC mais dont le sens n'est pas jugé
np	Données non présentées pour assurer la confidentialité

Écart entre 2006 et 2016	
↑	Augmentation favorable entre 2006 et 2016
↓	Diminution favorable entre 2006 et 2016
↑	Augmentation défavorable entre 2006 et 2016
↓	Diminution défavorable entre 2006 et 2016
↔	Situation stable entre 2006 et 2016
↑	Augmentation entre 2006 et 2016 mais dont le sens n'est pas jugé
↓	Diminution entre 2006 et 2016 mais dont le sens n'est pas jugé
	Des écarts calculés à partir de nombres peu élevés (0 à 25), pour une des deux années exigent la prudence dans l'interprétation
	Un écart obtenu d'un nombre compris entre (-25 et 25) exige la prudence dans l'interprétation
	Des écarts calculés à partir de nombres peu élevés (0 à 25), pour une des deux années ET un écart obtenu d'un nombre compris entre (-25 et 25) exigent la prudence dans l'interprétation
nc	Écart non calculé, car au moins une des deux années obtient une donnée non présentée

Quoi retenir !

Situation actuelle (en 2016)

- Le revenu médian des familles après impôt varie de 46 976 $ à 76 885 $ selon les communautés locales.
- Environ les trois quarts des communautés locales obtiennent un revenu médian après impôt des familles inférieur à la moyenne du Québec.

Écart entre 2006 et 2016

- L'ensemble des communautés locales ont connu une augmentation de leur revenu médian après impôt des familles.

TABLEAU 4.89 : Population ayant comme source de revenu des transferts gouvernementaux, pour les 26 communautés locales de la MRC de Beauce-Sartigan, en 2016

Zone	Municipalité	Communauté locale	Ayant comme revenu des transferts gouvernementaux	Population de 15 ans et plus	Ayant comme revenu des transferts gouvernementaux		Transferts gouvernementaux (montant médian)
			Nombre	Nombre	%		$
Beauce-Sartigan Bélanger	Saint-René		420	575	73,0		6 792
	Saint-Théophile		455	595	76,5		8 384
	Saint-Gédéon-de-Beauce		1 365	1 775	76,9		8 198
		Saint-Hilaire-de-Dorset/Saint-Évariste-de-Forsyth/La Guadeloupe	1 495	1 885	79,3		7 728
	Saint-Hilaire-de-Dorset (avec deux autres municipalités pour la communauté locale)		np	np	np		np
	Saint-Évariste-de-Forsyth (avec deux autres municipalités pour la communauté locale)		360	455	79,1		7 528
	La Guadeloupe (avec deux autres municipalités pour la communauté locale)		1 065	1 345	79,2		7 696
	Saint-Honoré-de-Shenley		915	1 155	79,2		8 080
	Saint-Martin		1 575	2 030	77,6		7 568
	Beauce-Sartigan Bélanger		6 220	8 015	77,6		7 819
Beauce-Sartigan Sartigan		Station-Famine (Saint-Georges)	2 585	3 675	70,3		6 570
		Aubert-Gallion (Saint-Georges)	970	1 325	73,2		7 888
		Saint-Jean-de-la-Lande (Saint-Georges)	590	795	74,2		6 709
		Pozer (Saint-Georges)/Lac-Poulin	1 265	1 830	69,1		6 357
	Lac-Poulin (avec une part d'une autre municipalité pour la communauté locale)		np	np	np		np
	Saint-Georges excluant Saint-	Secteur de l'hôpital ouest (Saint-Georges)	1 455	1 755	82,9		9 824
		Parc Pomerleau/Kennebec wood (Saint-Georges)	1 195	1 520	78,6		8 912

Zone	Municipalité	Communauté locale	Ayant comme revenu des transferts gouvernementaux		Population de 15 ans et plus	Ayant comme revenu des transferts gouvernementaux		Transferts gouvernementaux (montant médian)
			Nombre		Nombre	%		$
		Secteur de l'Église ouest (Saint-Georges)		1 310	1 505	87,0		10 336
		Jersey Mills (Saint-Georges)		2 210	2 915	75,8		7 160
		Des Sittelles (Saint-Georges)		1 540	2 125	72,5		6 776
		Secteur de l'école Aquarelle (Saint-Georges)		1 210	1 465	82,6		8 979
		Faubourg (Saint-Georges)		1 455	1 635	89,0		8 075
		Cité étudiante (Saint-Georges)		1 320	1 675	78,8		7 843
		Secteur Club rendez-vous (Saint-Georges)		855	1 165	73,4		6 133
		Secteur UPA (Saint-Georges)		865	1 065	81,2		5 680
		Saint-Philibert/Butte à Mathieu (Saint-Georges)		1 520	1 950	77,9		8 873
		Saint-Georges excluant Saint-Philibert et Lac-Poulin (15 communautés locales)		20 045	25 970	77,2		7 840
	Saint-Philibert (avec une part d'une autre municipalité pour la communauté locale)			225	295	76,3		7 200
	Saint-Côme-Linière			1 940	2 555	75,9		7 050
	Saint-Benoît-Labre			1 030	1 315	78,3		6 560
	Saint-Éphrem-de-Beauce			1 475	1 925	76,6		6 240
	Notre-Dame-des-Pins			895	1 190	75,2		6 640
	Saint-Simon-les-Mines			315	440	71,6		6 552
	Beauce-Sartigan Sartigan			26 000	33 825	76,9		7 585

Zone	Municipalité	Communauté locale	Ayant comme revenu des transferts gouvernementaux		Population de 15 ans et plus	Ayant comme revenu des transferts gouvernementaux		Transferts gouvernementaux (montant médian)
			Nombre		Nombre	%		$
MRC de Beauce-Sartigan				32 225	41 840	77,0	⚑	7 629
Région de la Chaudière-Appalaches				255 290	338 455	75,4	⚑	7 868
Le Québec				4 973 245	6 634 300	75,0		7 307

Adapté de Statistique Canada, CO-2105, Recensement 2016. Cela ne constitue pas une approbation de ce produit par Statistique Canada.

Situation en 2016	
⚑	Situation défavorable par rapport au Québec
⚑	Proportion supérieure à celle du Québec mais dont le sens n'est pas jugé
	Situation favorable par rapport au Québec ou proportion inférieure à celle du Québec mais dont le sens n'est pas jugé
	Situation favorable par rapport à la région **OU** à la MRC
	Situation favorable par rapport à la région **ET** à la MRC
	Situation défavorable par rapport à la région **OU** à la MRC
	Situation défavorable par rapport à la région **ET** à la MRC
	Proportion supérieure à la région **OU** à la MRC mais dont le sens n'est pas jugé
	Proportion supérieure à la région **ET** à la MRC mais dont le sens n'est pas jugé
	Des nombres peu élevés (0 à 25) exige la prudence dans l'interprétation
np	Données non présentées pour assurer la confidentialité

Quoi retenir !

Situation actuelle (en 2016)

- Entre 69 % et 89 % des personnes de 15 ans et plus ont reçu des transferts gouvernementaux.
- Environ les deux tiers des communautés locales obtiennent une proportion de personnes ayant reçu des transferts gouvernementaux, peu importe la source, supérieure au Québec.

TABLEAU 4.90 : Population ayant comme source de revenu des prestations de l'assistance sociale, pour les 26 communautés locales de la MRC de Beauce-Sartigan, en 2016

Zone	Municipalité	Communauté locale	Prestataires d'assistance sociale	Population de 18 à 64 ans	Prestataires d'assistance sociale	Prestations d'assistance sociale (montant médian)
			Nombre	Nombre	Taux	$
Beauce-Sartigan Bélanger	Saint-René		25	475	5,3	7 664
Beauce-Sartigan Bélanger	Saint-Théophile		25	450	5,6	7 600
Beauce-Sartigan Bélanger	Saint-Gédéon-de-Beauce		75	1 345	5,6	5 968
Beauce-Sartigan Bélanger		Saint-Hilaire-de-Dorset/Saint-Évariste-de-Forsyth/La Guadeloupe	70	1 410	5,0	7 248
Beauce-Sartigan Bélanger	Saint-Hilaire-de-Dorset (avec deux autres municipalités pour la communauté locale)		np	np	np	np
Beauce-Sartigan Bélanger	Saint-Évariste-de-Forsyth (avec deux autres municipalités pour la communauté locale)		20	345	5,8	np
Beauce-Sartigan Bélanger	La Guadeloupe (avec deux autres municipalités pour la communauté locale)		45	1 000	4,5	7 216
Beauce-Sartigan Bélanger	Saint-Honoré-de-Shenley		25	830	3,0	7 632
Beauce-Sartigan Bélanger	Saint-Martin		85	1 535	5,5	6 456
Beauce-Sartigan Bélanger	Beauce-Sartigan Bélanger		305	6 020	5,1	6 800
Beauce-Sartigan Sartigan		Station-Famine (Saint-Georges)	90	2 860	3,1	8 992
Beauce-Sartigan Sartigan		Aubert-Gallion (Saint-Georges)	35	990	3,5	10 784
Beauce-Sartigan Sartigan		Saint-Jean-de-la-Lande (Saint-Georges)	15	605	2,5	np
Beauce-Sartigan Sartigan		Pozer (Saint-Georges)/Lac-Poulin	15	1 460	1,0	np
Beauce-Sartigan Sartigan	Lac-Poulin (avec une part d'une autre municipalité pour la communauté locale)		np	np	np	np

Zone	Municipalité	Communauté locale	Prestataires d'assistance sociale		Population de 18 à 64 ans	Prestataires d'assistance sociale		Prestations d'assistance sociale (montant médian)
			Nombre		Nombre	Taux		$
	Saint-Georges excluant Saint-Philibert et Lac-Poulin	Secteur de l'hôpital ouest (Saint-Georges)		140	1 200	11,7	⚑	9 216
		Parc Pomerleau/Kennebec wood (Saint-Georges)		95	1 115	8,5	⚑	8 112
		Secteur de l'Église ouest (Saint-Georges)		230	1 090	21,1	⚑	8 672
		Jersey Mills (Saint-Georges)		65	2 310	2,8		8 416
		Des Sittelles (Saint-Georges)		80	1 705	4,7		7 680
		Secteur de l'école Aquarelle (Saint-Georges)		90	1 020	8,8	⚑	7 536
		Faubourg (Saint-Georges)		340	1 290	26,4	⚑	7 759
		Cité étudiante (Saint-Georges)		115	1 275	9,0	⚑	7 952
		Secteur Club rendez-vous (Saint-Georges)		20	945	2,1		8 432
		Secteur UPA (Saint-Georges)		80	870	9,2	⚑	7 419
		Saint-Philibert/Butte à Mathieu (Saint-Georges)		60	1 295	4,6		6 832
		Saint-Georges excluant Saint-Philibert et Lac-Poulin (15 communautés locales)		1 450	19 680	7,4	⚑	8 136
	Saint-Philibert (avec une part d'une autre municipalité pour la communauté locale)			10	210	4,8		np
	Saint-Côme-Linière			80	2 005	4,0		7 536
	Saint-Benoît-Labre			50	1 050	4,8		6 000
	Saint-Éphrem-de-Beauce			45	1 500	3,0		7 088
	Notre-Dame-des-Pins			25	925	2,7		9 088

Zone	Municipalité	Communauté locale	Prestataires d'assistance sociale	Population de 18 à 64 ans	Prestataires d'assistance sociale		Prestations d'assistance sociale (montant médian)
			Nombre	Nombre	Taux		$
	Saint-Simon-les-Mines		10	345	2,9		0
	Beauce-Sartigan Sartigan		1 675	25 795	6,5		7 920
MRC de Beauce-Sartigan			1 975	31 830	6,2		7 768
Région de la Chaudière-Appalaches			11 245	252 605	4,5		7 709
Le Québec			344 075	5 085 650	6,8		7 431

Adapté de Statistique Canada, CO-2105, Recensement 2016. Cela ne constitue pas une approbation de ce produit par Statistique Canada.

Situation en 2016	
	Situation défavorable par rapport au Québec
	Proportion supérieure à celle du Québec mais dont le sens n'est pas jugé
	Situation favorable par rapport au Québec ou proportion inférieure à celle du Québec mais dont le sens n'est pas jugé
	Situation favorable par rapport à la région **OU** à la MRC
	Situation favorable par rapport à la région **ET** à la MRC
	Situation défavorable par rapport à la région **OU** à la MRC
	Situation défavorable par rapport à la région **ET** à la MRC
	Proportion supérieure à la région **OU** à la MRC mais dont le sens n'est pas jugé
	Proportion supérieure à la région **ET** à la MRC mais dont le sens n'est pas jugé
	Des nombres peu élevés (0 à 25) exige la prudence dans l'interprétation
np	Données non présentées pour assurer la confidentialité

Quoi retenir !

Situation actuelle (en 2016)

- Entre 1 % et 26 % de la population adulte reçoit des prestations du programme d'assistance sociale, variant selon les communautés locales.
- Sept communautés locales de la Ville de Saint-Georges affichent des proportions plus élevées que le Québec : Secteur de l'hôpital ouest (Saint-Georges), Parc Pomerleau/Kennebec Wood (Saint-Georges), Secteur de l'Église ouest (Saint-Georges), Secteur de l'école Aquarelle (Saint-Georges), Faubourg (Saint-Georges), Cité étudiante (Saint-Georges) et Secteur UPA (Saint-Georges).

TABLEAU 4.91 : Population ayant comme source de revenu du supplément de revenu garanti ou une allocation au conjoint, pour les 26 communautés locales de la MRC de Beauce-Sartigan, en 2016

Zone	Municipalité	Communauté locale	Supplément de revenu garanti (SRG) et allocation au conjoint		Supplément de revenu garanti (SRG) et allocation au conjoint	65 ans et plus	Supplément de revenu garanti (SRG) et allocation au conjoint		Supplément de revenu garanti (SRG) et allocation au conjoint (revenu médian)
			Nombre		Nombre	Nombre	Taux par 100		$
Beauce-Sartigan Bélanger	Saint-René			40	40	75	53,3		3 248
Beauce-Sartigan Bélanger	Saint-Théophile			75	75	115	65,2		3 348
Beauce-Sartigan Bélanger	Saint-Gédéon-de-Beauce			250	250	425	58,8		3 288
Beauce-Sartigan Bélanger		Saint-Hilaire-de-Dorset/Saint-Évariste-de-Forsyth/La Guadeloupe		255	255	490	52,0		3 944
Beauce-Sartigan Bélanger	Saint-Hilaire-de-Dorset (avec deux autres municipalités pour la communauté locale)			np	np	25	np		np
Beauce-Sartigan Bélanger	Saint-Évariste-de-Forsyth (avec deux autres municipalités pour la communauté locale)			70	70	100	70,0		4 088
Beauce-Sartigan Bélanger	La Guadeloupe (avec deux autres municipalités pour la communauté locale)			165	165	365	45,2		3 504
Beauce-Sartigan Bélanger	Saint-Honoré-de-Shenley			150	150	290	51,7		3 485
Beauce-Sartigan Bélanger	Saint-Martin			255	255	435	58,6		3 124
Beauce-Sartigan Bélanger	Beauce-Sartigan Bélanger			1 020	1 020	1 825	55,9		3 460
Beauce-Sartigan Sartigan		Station-Famine (Saint-Georges)		265	265	660	40,2		3 288
Beauce-Sartigan Sartigan		Aubert-Gallion (Saint-Georges)		140	140	285	49,1		2 888
Beauce-Sartigan Sartigan		Saint-Jean-de-la-Lande (Saint-Georges)		85	85	180	47,2		3 832
Beauce-Sartigan Sartigan		Pozer (Saint-Georges)/Lac-Poulin		95	95	285	33,3		2 716
Beauce-Sartigan Sartigan	Lac-Poulin (avec une part d'une autre municipalité pour la communauté locale)			np	np	30	np		np
Beauce-Sartigan Sartigan	Saint-	Secteur de l'hôpital ouest (Saint-Georges)		255	255	510	50,0		3 085

Zone	Municipalité	Communauté locale	Supplément de revenu garanti (SRG) et allocation au conjoint		Supplément de revenu garanti (SRG) et allocation au conjoint	65 ans et plus	Supplément de revenu garanti (SRG) et allocation au conjoint		Supplément de revenu garanti (SRG) et allocation au conjoint (revenu médian)
			Nombre		Nombre	Nombre	Taux par 100		$
		Parc Pomerleau/Kennebec wood (Saint-Georges)		185	185	590	31,4		3 132
		Secteur de l'Église ouest (Saint-Georges)		270	270	445	60,7		4 432
		Jersey Mills (Saint-Georges)		215	215	640	33,6		3 042
		Des Sittelles (Saint-Georges)		120	120	360	33,3		3 016
		Secteur de l'école Aquarelle (Saint-Georges)		210	210	440	47,7		3 208
		Faubourg (Saint-Georges)		190	190	525	36,2		5 228
		Cité étudiante (Saint-Georges)		165	165	635	26,0		4 008
		Secteur Club rendez-vous (Saint-Georges)		80	80	160	50,0		2 812
		Secteur UPA (Saint-Georges)		70	70	155	45,2		3 288
		Saint-Philibert/Butte à Mathieu (Saint-Georges)		360	360	580	62,1		3 600
		Saint-Georges excluant Saint-Philibert et Lac-Poulin (15 communautés locales)		2 665	2 665	6 360	41,9		3 413
	Saint-Philibert (avec une part d'une autre municipalité pour la communauté locale)			40	40	65	61,5		3 852
	Saint-Côme-Linière			280	280	510	54,9		2 696
	Saint-Benoît-Labre			100	100	240	41,7		4 688
	Saint-Éphrem-de-Beauce			200	200	405	49,4		3 620
	Notre-Dame-des-Pins			110	110	350	31,4		2 984
	Saint-Simon-les-Mines			35	35	75	46,7		3 282

Zone	Municipalité	Communauté locale	Supplément de revenu garanti (SRG) et allocation au conjoint		Supplément de revenu garanti (SRG) et allocation au conjoint	65 ans et plus	Supplément de revenu garanti (SRG) et allocation au conjoint		Supplément de revenu garanti (SRG) et allocation au conjoint (revenu médian)
			Nombre		Nombre	Nombre	Taux par 100		$
	Beauce-Sartigan	Sartigan		3 435	3 435	8 040	42,7	⚑	3 363
MRC de Beauce-Sartigan				4 455	4 455	9 870	45,1	⚑	3 382
Région de la Chaudière-Appalaches				34 235	34 235	84 475	40,5	⚑	3 462
Le Québec				541 835	541 835	1 495 195	36,2		4 001

Adapté de Statistique Canada, CO-2105, Recensement 2016. Cela ne constitue pas une approbation de ce produit par Statistique Canada.

Situation en 2016	
⚑	Situation défavorable par rapport au Québec
⚑	Proportion supérieure à celle du Québec mais dont le sens n'est pas jugé
	Situation favorable par rapport au Québec ou proportion inférieure à celle du Québec mais dont le sens n'est pas jugé
	Situation favorable par rapport à la région **OU** à la MRC
	Situation favorable par rapport à la région **ET** à la MRC
	Situation défavorable par rapport à la région **OU** à la MRC
	Situation défavorable par rapport à la région **ET** à la MRC
	Proportion supérieure à la région **OU** à la MRC mais dont le sens n'est pas jugé
	Proportion supérieure à la région **ET** à la MRC mais dont le sens n'est pas jugé
	Des nombres peu élevés (0 à 25) exige la prudence dans l'interprétation
np	Données non présentées pour assurer la confidentialité

Quoi retenir !

Situation actuelle (en 2016)

- Entre 26 % et 65 % de la population aînée reçoit des prestations du programme du supplément du revenu garanti, variant selon les communautés locales.
- Environ les trois quarts des communautés locales affichent une proportion d'aînés recevant du supplément du revenu garanti supérieure à celle du Québec.

TABLEAU 4.92 : Population ayant comme source de revenu un supplément de la prestation nationale pour enfants (SPNE) pour les 26 communautés locales de la MRC de Beauce-Sartigan, en 2016

Zone	Municipalité	Communauté locale	Supplément de la prestation nationale pour enfants (SPNE)		Familles avec au moins un enfant de 0 à 18 ans			Supplément de la prestation nationale pour enfants (SPNE)
			Nombre		Nombre	%		$ médian
Beauce-Sartigan Bélanger	Saint-René			30	100	30,0		1 954
Beauce-Sartigan Bélanger	Saint-Théophile			40	90	44,4	F	2 248
Beauce-Sartigan Bélanger	Saint-Gédéon-de-Beauce			105	260	40,4		1 724
Beauce-Sartigan Bélanger		Saint-Hilaire-de-Dorset/Saint-Évariste-de-Forsyth/La Guadeloupe		105	240	43,8	F	1 604
Beauce-Sartigan Bélanger	Saint-Hilaire-de-Dorset (avec deux autres municipalités pour la communauté locale)			np	10	np		np
Beauce-Sartigan Bélanger	Saint-Évariste-de-Forsyth (avec deux autres municipalités pour la communauté locale)			25	50	50,0	F	1 724
Beauce-Sartigan Bélanger	La Guadeloupe (avec deux autres municipalités pour la communauté locale)			80	180	44,4	F	1 588
Beauce-Sartigan Bélanger	Saint-Honoré-de-Shenley			70	180	38,9		2 259
Beauce-Sartigan Bélanger	Saint-Martin			115	290	39,7		1 936
Beauce-Sartigan Bélanger	Beauce-Sartigan Bélanger			475	1 160	40,9		1 902
Beauce-Sartigan Sartigan		Station-Famine (Saint-Georges)		160	570	28,1		1 628
Beauce-Sartigan Sartigan		Aubert-Gallion (Saint-Georges)		40	200	20,0		2 104
Beauce-Sartigan Sartigan		Saint-Jean-de-la-Lande (Saint-Georges)		40	120	33,3		1 888
Beauce-Sartigan Sartigan		Pozer (Saint-Georges)/Lac-Poulin		85	300	28,3		1 696
Beauce-Sartigan Sartigan	Lac-Poulin (avec une part d'une autre municipalité pour la communauté locale)			np	10	np		np
Beauce-Sartigan Sartigan	Saint-Georges excluant Saint-	Secteur de l'hôpital ouest (Saint-Georges)		105	210	50,0	F	2 200
Beauce-Sartigan Sartigan	Saint-Georges excluant Saint-	Parc Pomerleau/Kennebec wood (Saint-Georges)		95	180	52,8	F	2 262

Zone	Municipalité	Communauté locale	Supplément de la prestation nationale pour enfants (SPNE)		Familles avec au moins un enfant de 0 à 18 ans			Supplément de la prestation nationale pour enfants (SPNE)
			Nombre		Nombre	%		$ médian
		Secteur de l'Église ouest (Saint-Georges)		105	160	65,6	⚑	2 259
		Jersey Mills (Saint-Georges)		195	540	36,1		1 476
		Des Sittelles (Saint-Georges)		110	350	31,4		1 516
		Secteur de l'école Aquarelle (Saint-Georges)		80	150	53,3	⚑	2 088
		Faubourg (Saint-Georges)		80	120	66,7	⚑	1 886
		Cité étudiante (Saint-Georges)		80	210	38,1		1 512
		Secteur Club rendez-vous (Saint-Georges)		55	190	28,9		2 172
		Secteur UPA (Saint-Georges)		85	170	50,0	⚑	1 928
		Saint-Philibert/Butte à Mathieu (Saint-Georges)		85	270	31,5		1 580
		Saint-Georges excluant Saint-Philibert et Lac-Poulin (15 communautés locales)		1 385	3 670	37,7		1 886
	Saint-Philibert (avec une part d'une autre municipalité pour la communauté locale)			15	50	30,0		np
	Saint-Côme-Linière			135	380	35,5		1 852
	Saint-Benoît-Labre			80	180	44,4	⚑	1 852
	Saint-Éphrem-de-Beauce			95	270	35,2		1 872
	Notre-Dame-des-Pins			60	180	33,3		1 716
	Saint-Simon-les-Mines			25	80	31,3		2 012
	Beauce-Sartigan Sartigan			1 805	4 810	37,5		1 883
MRC de Beauce-Sartigan				2 280	5 970	38,2		1 886

Zone	Municipalité	Communauté locale	Supplément de la prestation nationale pour enfants (SPNE)		Familles avec au moins un enfant de 0 à 18 ans			Supplément de la prestation nationale pour enfants (SPNE)
			Nombre		Nombre	%		$ médian
Région de la Chaudière-Appalaches				15 460	46 630	33,2		1 700
Le Québec				377 600	921 600	41,0		2 121

Adapté de Statistique Canada, CO-2105, Recensement 2016. Cela ne constitue pas une approbation de ce produit par Statistique Canada.

Situation en 2016	
	Situation défavorable par rapport au Québec
	Proportion supérieure à celle du Québec mais dont le sens n'est pas jugé
	Situation favorable par rapport au Québec ou proportion inférieure à celle du Québec mais dont le sens n'est pas jugé
	Situation favorable par rapport à la région **OU** à la MRC
	Situation favorable par rapport à la région **ET** à la MRC
	Situation défavorable par rapport à la région **OU** à la MRC
	Situation défavorable par rapport à la région **ET** à la MRC
	Proportion supérieure à la région **OU** à la MRC mais dont le sens n'est pas jugé
	Proportion supérieure à la région **ET** à la MRC mais dont le sens n'est pas jugé
	Des nombres peu élevés (0 à 25) exige la prudence dans l'interprétation
np	Données non présentées pour assurer la confidentialité

Quoi retenir !

Situation actuelle (en 2016)

- Entre 20 % et 67 % des familles reçoivent un supplément provenant de la prestation nationale pour enfants, variant selon les communautés locales.
- Pour environ le tiers des communautés locales, la proportion de familles recevant un supplément provenant de la prestation nationale pour enfants est supérieure à celle du Québec.

TABLEAU 4.93 : Population totale âgée de 15 à 24 ans n'ayant aucun certificat, diplôme ou grade, pour les 26 communautés locales de la MRC de Beauce-Sartigan, en 2006, en 2016 et l'écart entre 2006 et 2016

Zone	Municipalité	Communauté locale	2006				**2016**				Écart entre 2006 et 2016			
			Pas obtenu de diplôme	15 à 24 ans			**Pas obtenu de diplôme**	**15 à 24 ans**			Pas obtenu de diplôme			
			Nombre	Nombre	%		**Nombre**	**Nombre**	**%**		Nombre		Point de %	
Beauce-Sartigan Bélanger	Saint-René		40	65	61,5		**35**	**80**	**43,8**			-5	-17,8	↓
Beauce-Sartigan Bélanger	Saint-Théophile		45	95	47,4		**25**	**50**	**50,0**			-20	2,6	↑
Beauce-Sartigan Bélanger	Saint-Gédéon-de-Beauce		125	330	37,9		**65**	**265**	**24,5**			-60	-13,4	↓
Beauce-Sartigan Bélanger		Saint-Hilaire-de-Dorset/Saint-Évariste-de-Forsyth/La Guadeloupe	115	335	34,3		**55**	**250**	**22,0**			-60	-12,3	↓
Beauce-Sartigan Bélanger	Saint-Hilaire-de-Dorset (avec deux autres municipalités pour la communauté locale)		10	20	50,0		**0**	**0**	**0,0**			-10	-50,0	↑
Beauce-Sartigan Bélanger	Saint-Évariste-de-Forsyth (avec deux autres municipalités pour la communauté locale)		30	120	25,0		**15**	**55**	**27,3**			-15	2,3	↑
Beauce-Sartigan Bélanger	La Guadeloupe (avec deux autres municipalités pour la communauté locale)		75	195	38,5		**40**	**195**	**20,5**			-35	-17,9	↓
Beauce-Sartigan Bélanger	Saint-Honoré-de-Shenley		90	190	47,4		**75**	**150**	**50,0**			-15	2,6	↑
Beauce-Sartigan Bélanger	Saint-Martin		120	425	28,2		**130**	**230**	**56,5**			10	28,3	↑
Beauce-Sartigan Bélanger	Beauce-Sartigan Bélanger		535	1 445	37,0		**380**	**1 035**	**36,7**			-155	-0,3	↓
Beauce-Sartigan Sartigan		Station-Famine (Saint-Georges)	205	550	37,3		**220**	**605**	**36,4**			15	-0,9	↓
Beauce-Sartigan Sartigan		Aubert-Gallion (Saint-Georges)	80	215	37,2		**65**	**155**	**41,9**			-15	4,7	↑
Beauce-Sartigan Sartigan		Saint-Jean-de-la-Lande (Saint-Georges)	85	185	45,9		**50**	**120**	**41,7**			-35	-4,3	↓
Beauce-Sartigan Sartigan		Pozer (Saint-Georges)/Lac-Poulin	85	225	37,8		**70**	**255**	**27,5**			-15	-10,3	↓
Beauce-Sartigan Sartigan	Lac-Poulin (avec une part d'une autre municipalité pour la communauté locale)		10	10	100,0		**0**	**15**	**0,0**			-10	-100,0	↓
Beauce-Sartigan Sartigan	nt Saint-	Secteur de l'hôpital ouest (Saint-Georges)	85	235	36,2		**80**	**195**	**41,0**			-5	4,9	↑

Zone	Municipalité	Communauté locale	2006				**2016**				Écart entre 2006 et 2016			
			Pas obtenu de diplôme	15 à 24 ans			**Pas obtenu de diplôme**	**15 à 24 ans**			Pas obtenu de diplôme			
			Nombre	Nombre	%		**Nombre**	**Nombre**	**%**		Nombre		Point de %	
		Parc Pomerleau/Kennebec wood (Saint-Georges)	65	195	33,3		**55**	**170**	**32,4**			-10	-1,0	↓
		Secteur de l'Église ouest (Saint-Georges)	85	220	38,6	⚑	**85**	**190**	**44,7**	⚑		0	6,1	↑
		Jersey Mills (Saint-Georges)	65	205	31,7		**130**	**365**	**35,6**	⚑		65	3,9	↑
		Des Sittelles (Saint-Georges)	85	340	25,0		**115**	**310**	**37,1**	⚑		30	12,1	↑
		Secteur de l'école Aquarelle (Saint-Georges)	120	260	46,2	⚑	**55**	**155**	**35,5**	⚑		-65	-10,7	↓
		Faubourg (Saint-Georges)	110	395	27,8		**75**	**270**	**27,8**			-35	-0,1	↓
		Cité étudiante (Saint-Georges)	90	350	25,7		**60**	**220**	**27,3**			-30	1,6	↑
		Secteur Club rendez-vous (Saint-Georges)	80	165	48,5	⚑	**55**	**135**	**40,7**	⚑		-25	-7,7	↓
		Secteur UPA (Saint-Georges)	50	175	28,6		**45**	**170**	**26,5**			-5	-2,1	↓
		Saint-Philibert/Butte à Mathieu (Saint-Georges)	75	300	25,0		**75**	**250**	**30,0**			0	5,0	↑
		Saint-Georges excluant Saint-Philibert et Lac-Poulin (15 communautés locales)	1 345	3 980	33,8		**1 225**	**3 520**	**34,8**	⚑		-120	1,0	↑
	Saint-Philibert (avec une part d'une autre municipalité pour la communauté locale)		10	35	28,6		**15**	**35**	**42,9**	⚑		5	14,3	↑
	Saint-Côme-Linière		220	475	46,3	⚑	**145**	**375**	**38,7**	⚑		-75	-7,6	↓
	Saint-Benoît-Labre		90	210	42,9	⚑	**35**	**165**	**21,2**			-55	-21,6	↓
	Saint-Éphrem-de-Beauce		165	455	36,3		**120**	**310**	**38,7**	⚑		-45	2,4	↑
	Notre-Dame-des-Pins		75	190	39,5	⚑	**50**	**135**	**37,0**	⚑		-25	-2,4	↓
	Saint-Simon-les-Mines		10	55	18,2		**20**	**100**	**20,0**			10	1,8	↑
	Beauce-Sartigan Sartigan		1 920	5 415	35,5		**1 620**	**4 665**	**34,7**	⚑		-300	-0,7	↓

Zone / Municipalité	Communauté locale	2006				**2016**				Écart entre 2006 et 2016			
		Pas obtenu de diplôme	15 à 24 ans			**Pas obtenu de diplôme**	**15 à 24 ans**			Pas obtenu de diplôme			
		Nombre	Nombre	%		**Nombre**	**Nombre**	**%**		Nombre		Point de %	
MRC de Beauce-Sartigan		2 460	6 860	35,9		**2 000**	**5 695**	**35,1**	⚑		-460	-0,7	↓
Région de la Chaudière-Appalaches		17 260	49 435	34,9		**14 715**	**43 780**	**33,6**	⚑		-2 545	-1,3	↓
Le Québec		347 270	942 620	36,8		**305 895**	**924 015**	**33,1**			-41 375	-3,7	↓

Adapté de Statistique Canada, CO-2069, Recensements 2006 et 2016. Cela ne constitue pas une approbation de ce produit par Statistique Canada.

Situation en 2006 et en 2016	
⚑	Situation défavorable par rapport au Québec
⚑	Proportion supérieure à celle du Québec mais dont le sens n'est pas jugé
	Situation favorable par rapport au Québec ou proportion inférieure à celle du Québec mais dont le sens n'est pas jugé
	Situation favorable par rapport à la région **OU** à la MRC
	Situation favorable par rapport à la région **ET** à la MRC
	Situation défavorable par rapport à la région **OU** à la MRC
	Situation défavorable par rapport à la région **ET** à la MRC
	Proportion supérieure à la région **OU** à la MRC mais dont le sens n'est pas jugé
	Proportion supérieure à la région **ET** à la MRC mais dont le sens n'est pas jugé

Écart entre 2006 et 2016	
↑	Augmentation favorable entre 2006 et 2016
↓	Diminution favorable entre 2006 et 2016
↑	Augmentation défavorable entre 2006 et 2016
↓	Diminution défavorable entre 2006 et 2016
↔	Situation stable entre 2006 et 2016
↑	Augmentation entre 2006 et 2016 mais dont le sens n'est pas jugé
↓	Diminution entre 2006 et 2016 mais dont le sens n'est pas jugé
	Des écarts calculés à partir de nombres peu élevés (0 à 25), pour une des deux années exigent la prudence dans l'interprétation
	Un écart obtenu d'un nombre compris entre (-25 et 25) exige la prudence dans l'interprétation
	Des écarts calculés à partir de nombres peu élevés (0 à 25), pour une des deux années ET un écart obtenu d'un nombre compris entre (-25 et 25) exigent la prudence dans l'interprétation

Quoi retenir !

Situation actuelle (en 2016)

- Entre 20 % et 57 % de la population de 15 à 24 ans n'a pas obtenu de diplôme, variant d'une communauté locale à l'autre.
- Environ 60 % des communautés locales obtiennent une proportion de jeunes de 15 à 24 ans n'ayant pas obtenu de diplôme supérieure au Québec.

Écart entre 2006 et 2016

- Environ la moitié des communautés locales ont connu une diminution de leur proportion de 15 à 24 ans n'ayant pas obtenu de diplôme.

TABLEAU 4.94 : Population totale âgée de 25 à 64 ans n'ayant aucun certificat, diplôme ou grade, pour les 26 communautés locales de la MRC de Beauce-Sartigan, en 2006, en 2016 et l'écart entre 2006 et 2016

Zone	Municipalité	Communauté locale	2006				2016				Écart entre 2006 et 2016			
			Pas obtenu de diplôme	25 à 64 ans	Pas obtenu de diplôme		**Pas obtenu de diplôme**	**25 à 64 ans**	**Pas obtenu de diplôme**		Pas obtenu de diplôme			
			Nombre	Nombre	%		**Nombre**	**Nombre**	**%**		Nombre		Point de %	
Beauce-Sartigan Bélanger	Saint-René		130	345	37,7		**115**	**440**	**26,1**			-15	-11,5	↓
Beauce-Sartigan Bélanger	Saint-Théophile		175	460	38,0		**110**	**400**	**27,5**			-65	-10,5	↓
Beauce-Sartigan Bélanger	Saint-Gédéon-de-Beauce		565	1 165	48,5		**385**	**1 135**	**33,9**			-180	-14,6	↓
Beauce-Sartigan Bélanger		Saint-Hilaire-de-Dorset/Saint-Évariste-de-Forsyth/La Guadeloupe	485	1 315	36,9		**280**	**1 200**	**23,3**			-205	-13,5	↓
Beauce-Sartigan Bélanger	Saint-Hilaire-de-Dorset (avec deux autres municipalités pour la communauté locale)		25	50	50,0		**10**	**45**	**22,2**			-15	-27,8	↓
Beauce-Sartigan Bélanger	Saint-Évariste-de-Forsyth (avec deux autres municipalités pour la communauté locale)		125	345	36,2		**55**	**275**	**20,0**			-70	-16,2	↓
Beauce-Sartigan Bélanger	La Guadeloupe (avec deux autres municipalités pour la communauté locale)		325	920	35,3		**210**	**875**	**24,0**			-115	-11,3	↓
Beauce-Sartigan Bélanger	Saint-Honoré-de-Shenley		310	865	35,8		**250**	**720**	**34,7**			-60	-1,1	↓
Beauce-Sartigan Bélanger	Saint-Martin		575	1 385	41,5		**430**	**1 355**	**31,7**			-145	-9,8	↓
Beauce-Sartigan Bélanger	Beauce-Sartigan Bélanger		2 235	5 535	40,4		**1 580**	**5 240**	**30,2**			-655	-10,2	↓
Beauce-Sartigan Sartigan		Station-Famine (Saint-Georges)	330	2 435	13,6		**235**	**2 530**	**9,3**			-95	-4,3	↓
Beauce-Sartigan Sartigan		Aubert-Gallion (Saint-Georges)	160	915	17,5		**160**	**905**	**17,7**			0	0,2	↑
Beauce-Sartigan Sartigan		Saint-Jean-de-la-Lande (Saint-Georges)	165	560	29,5		**90**	**485**	**18,6**			-75	-10,9	↓
Beauce-Sartigan Sartigan		Pozer (Saint-Georges)/Lac-Poulin	145	1 215	11,9		**140**	**1 295**	**10,8**			-5	-1,1	↓
Beauce-Sartigan Sartigan	Lac-Poulin (avec une part d'une autre municipalité pour la communauté locale)		10	95	10,5		**0**	**110**	**0,0**			-10	-10,5	↓
Beauce-Sartigan Sartigan	Saint-	Secteur de l'hôpital ouest (Saint-Georges)	320	1 110	28,8		**230**	**1 130**	**20,4**			-90	-8,5	↓

Zone	Municipalité	Communauté locale	2006				**2016**				Écart entre 2006 et 2016			
			Pas obtenu de diplôme	25 à 64 ans	Pas obtenu de diplôme		**Pas obtenu de diplôme**	**25 à 64 ans**	**Pas obtenu de diplôme**		Pas obtenu de diplôme			
			Nombre	Nombre	%		**Nombre**	**Nombre**	**%**		Nombre		Point de %	
		Parc Pomerleau/Kennebec wood (Saint-Georges)	240	890	27,0		**165**	**965**	**17,1**			-75	-9,9	↓
		Secteur de l'Église ouest (Saint-Georges)	360	1 085	33,2		**215**	**855**	**25,1**			-145	-8,0	↓
		Jersey Mills (Saint-Georges)	265	1 565	16,9		**210**	**1 965**	**10,7**			-55	-6,2	↓
		Des Sittelles (Saint-Georges)	160	1 410	11,3		**170**	**1 435**	**11,8**			10	0,5	↑
		Secteur de l'école Aquarelle (Saint-Georges)	310	1 080	28,7		**230**	**915**	**25,1**			-80	-3,6	↓
		Faubourg (Saint-Georges)	360	1 245	28,9		**275**	**1 010**	**27,2**			-85	-1,7	↓
		Cité étudiante (Saint-Georges)	235	1 025	22,9		**125**	**1 005**	**12,4**			-110	-10,5	↓
		Secteur Club rendez-vous (Saint-Georges)	210	875	24,0		**170**	**835**	**20,4**			-40	-3,6	↓
		Secteur UPA (Saint-Georges)	90	555	16,2		**120**	**770**	**15,6**			30	-0,6	↓
		Saint-Philibert/Butte à Mathieu (Saint-Georges)	300	1 170	25,6		**210**	**1 190**	**17,6**			-90	-8,0	↓
		Saint-Georges excluant Saint-Philibert et Lac-Poulin (15 communautés locales)	3 595	16 825	21,4		**2 730**	**17 010**	**16,0**			-865	-5,3	↓
	Saint-Philibert (avec une part d'une autre municipalité pour la communauté locale)		55	210	26,2		**30**	**180**	**16,7**			-25	-9,5	↓
	Saint-Côme-Linière		680	1 760	38,6		**420**	**1 775**	**23,7**			-260	-15,0	↓
	Saint-Benoît-Labre		260	835	31,1		**215**	**940**	**22,9**			-45	-8,3	↓
	Saint-Éphrem-de-Beauce		445	1 285	34,6		**290**	**1 250**	**23,2**			-155	-11,4	↓
	Notre-Dame-des-Pins		110	590	18,6		**125**	**820**	**15,2**			15	-3,4	↓
	Saint-Simon-les-Mines		90	270	33,3		**65**	**280**	**23,2**			-25	-10,1	↓
	Beauce-Sartigan Sartigan		5 240	21 865	24,0		**3 885**	**22 370**	**17,4**			-1 355	-6,6	↓

Zone	Municipalité	Communauté locale	2006				2016				Écart entre 2006 et 2016			
			Pas obtenu de diplôme	25 à 64 ans	Pas obtenu de diplôme		**Pas obtenu de diplôme**	**25 à 64 ans**	**Pas obtenu de diplôme**		Pas obtenu de diplôme			
			Nombre	Nombre	%		**Nombre**	**Nombre**	**%**		Nombre		Point de %	
MRC de Beauce-Sartigan			7 475	27 410	27,3	⚑	**5 460**	**27 615**	**19,8**	⚑		-2 015	-7,5	↓
Région de la Chaudière-Appalaches			42 785	219 795	19,5	⚑	**30 935**	**219 980**	**14,1**	⚑		-11 850	-5,4	↓
Le Québec			721 895	4 225 460	17,1		**580 630**	**4 371 935**	**13,3**			-141 265	-3,8	↓

Adapté de Statistique Canada, CO-2069, Recensements 2006 et 2016. Cela ne constitue pas une approbation de ce produit par Statistique Canada.

Situation en 2006 et en 2016	
⚑	Situation défavorable par rapport au Québec
⚑	Proportion supérieure à celle du Québec mais dont le sens n'est pas jugé
	Situation favorable par rapport au Québec ou proportion inférieure à celle du Québec mais dont le sens n'est pas jugé
	Situation favorable par rapport à la région **OU** à la MRC
	Situation favorable par rapport à la région **ET** à la MRC
	Situation défavorable par rapport à la région **OU** à la MRC
	Situation défavorable par rapport à la région **ET** à la MRC
	Proportion supérieure à la région **OU** à la MRC mais dont le sens n'est pas jugé
	Proportion supérieure à la région **ET** à la MRC mais dont le sens n'est pas jugé

Écart entre 2006 et 2016	
↑	Augmentation favorable entre 2006 et 2016
↓	Diminution favorable entre 2006 et 2016
↑	Augmentation défavorable entre 2006 et 2016
↓	Diminution défavorable entre 2006 et 2016
↔	Situation stable entre 2006 et 2016
↑	Augmentation entre 2006 et 2016 mais dont le sens n'est pas jugé
↓	Diminution entre 2006 et 2016 mais dont le sens n'est pas jugé
	Des écarts calculés à partir de nombres peu élevés (0 à 25), pour une des deux années exigent la prudence dans l'interprétation
	Un écart obtenu d'un nombre compris entre (-25 et 25) exige la prudence dans l'interprétation
	Des écarts calculés à partir de nombres peu élevés (0 à 25), pour une des deux années ET un écart obtenu d'un nombre compris entre (-25 et 25) exigent la prudence dans l'interprétation

Quoi retenir !

Situation actuelle (en 2016)

- Entre 9 % et 35 % de la population adulte de 25 à 64 ans n'a pas obtenu de diplôme, variant d'une communauté locale à l'autre.
- La majorité des communautés locales (80 %) obtiennent une proportion de personnes de 25 à 64 ans n'ayant pas obtenu de diplôme supérieure au Québec.
- Les cinq communautés locales suivantes se démarquent toutefois avec une proportion inférieure à celle du Québec : Station-Famine (Saint-Georges), Pozer (Saint-Georges)/Lac-Poulin, Jersey Mills (Saint-Georges), Des Sittelles (Saint-Georges) et Cité étudiante (Saint-Georges).

Écart entre 2006 et 2016

- La majorité des communautés locales ont connu une diminution de leur proportion de personnes adultes n'ayant pas obtenu de diplôme.

TABLEAU 4.95 : Population masculine âgée de 25 à 64 ans n'ayant aucun certificat, diplôme ou grade, pour les 26 communautés locales de la MRC de Beauce-Sartigan, en 2006, en 2016 et l'écart entre 2006 et 2016

Zone	Municipalité	Communauté locale	2006				**2016**				Écart entre 2006 et 2016		
			Pas obtenu de diplôme	Hommes de 25 à 64 ans	Pas obtenu de diplôme		**Pas obtenu de diplôme**	**Hommes de 25 à 64 ans**	**Pas obtenu de diplôme**		Pas obtenu de diplôme		
			Nombre	Nombre	%		**Nombre**	**Nombre**	**%**		Nombre	%	
Beauce-Sartigan Bélanger	Saint-René		85	175	48,6		**65**	**230**	**28,3**		-20	-20,3	↓
Beauce-Sartigan Bélanger	Saint-Théophile		110	245	44,9		**75**	**220**	**34,1**		-35	-10,8	↓
Beauce-Sartigan Bélanger	Saint-Gédéon-de-Beauce		315	570	55,3		**235**	**555**	**42,3**		-80	-12,9	↓
Beauce-Sartigan Bélanger		Saint-Hilaire-de-Dorset/Saint-Évariste-de-Forsyth/La Guadeloupe	255	645	39,5		**165**	**640**	**25,8**		-90	-13,8	↓
Beauce-Sartigan Bélanger	Saint-Hilaire-de-Dorset (avec deux autres municipalités pour la communauté locale)		15	30	50,0		**0**	**30**	**0,0**		-15	-50,0	↓
Beauce-Sartigan Bélanger	Saint-Évariste-de-Forsyth (avec deux autres municipalités pour la communauté locale)		60	185	32,4		**30**	**170**	**17,6**		-30	-14,8	↓
Beauce-Sartigan Bélanger	La Guadeloupe (avec deux autres municipalités pour la communauté locale)		175	440	39,8		**130**	**440**	**29,5**		-45	-10,2	↓
Beauce-Sartigan Bélanger	Saint-Honoré-de-Shenley		175	465	37,6		**150**	**380**	**39,5**		-25	1,8	↑
Beauce-Sartigan Bélanger	Saint-Martin		330	745	44,3		**235**	**715**	**32,9**		-95	-11,4	↓
Beauce-Sartigan Bélanger	Beauce-Sartigan Bélanger		1 260	2 840	44,4		**935**	**2 745**	**34,1**		-325	-10,3	↓
Beauce-Sartigan Sartigan		Station-Famine (Saint-Georges)	175	1 220	14,3		**130**	**1 260**	**10,3**		-45	-4,0	↓
Beauce-Sartigan Sartigan		Aubert-Gallion (Saint-Georges)	75	495	15,2		**70**	**460**	**15,2**		-5	0,1	↑
Beauce-Sartigan Sartigan		Saint-Jean-de-la-Lande (Saint-Georges)	105	315	33,3		**50**	**240**	**20,8**		-55	-12,5	↓
Beauce-Sartigan Sartigan		Pozer (Saint-Georges)/Lac-Poulin	90	600	15,0		**90**	**650**	**13,8**		0	-1,2	↓
Beauce-Sartigan Sartigan	Lac-Poulin (avec une part d'une autre municipalité pour la communauté locale)		10	45	22,2		**0**	**65**	**0,0**		-10	-22,2	↓
Beauce-Sartigan Sartigan	Saint-	Secteur de l'hôpital ouest (Saint-Georges)	155	535	29,0		**130**	**595**	**21,8**		-25	-7,1	↓

Zone	Municipalité	Communauté locale	2006				2016				Écart entre 2006 et 2016		
			Pas obtenu de diplôme	Hommes de 25 à 64 ans	Pas obtenu de diplôme		**Pas obtenu de diplôme**	**Hommes de 25 à 64 ans**	**Pas obtenu de diplôme**		Pas obtenu de diplôme		
			Nombre	Nombre	%		**Nombre**	**Nombre**	**%**		Nombre	%	
		Parc Pomerleau/Kennebec wood (Saint-Georges)	95	405	23,5		**90**	**445**	**20,2**		-5	-3,2	↓
		Secteur de l'Église ouest (Saint-Georges)	170	525	32,4		**135**	**465**	**29,0**		-35	-3,3	↓
		Jersey Mills (Saint-Georges)	160	790	20,3		**140**	**920**	**15,2**		-20	-5,0	↓
		Des Sittelles (Saint-Georges)	95	675	14,1		**95**	**705**	**13,5**		0	-0,6	↓
		Secteur de l'école Aquarelle (Saint-Georges)	125	515	24,3		**125**	**465**	**26,9**		0	2,6	↑
		Faubourg (Saint-Georges)	245	760	32,2		**160**	**610**	**26,2**		-85	-6,0	↓
		Cité étudiante (Saint-Georges)	105	510	20,6		**70**	**525**	**13,3**		-35	-7,3	↓
		Secteur Club rendez-vous (Saint-Georges)	120	510	23,5		**90**	**425**	**21,2**		-30	-2,4	↓
		Secteur UPA (Saint-Georges)	40	280	14,3		**70**	**380**	**18,4**		30	4,1	↑
		Saint-Philibert/Butte à Mathieu (Saint-Georges)	140	605	23,1		**130**	**600**	**21,7**		-10	-1,5	↓
		Saint-Georges excluant Saint-Philibert et Lac-Poulin (15 communautés locales)	1 865	8 585	21,7		**1 565**	**8 585**	**18,2**		-300	-3,5	↓
	Saint-Philibert (avec une part d'une autre municipalité pour la communauté locale)		30	115	26,1		**30**	**95**	**31,6**		0	5,5	↑
	Saint-Côme-Linière		345	905	38,1		**260**	**920**	**28,3**		-85	-9,9	↓
	Saint-Benoît-Labre		180	455	39,6		**165**	**545**	**30,3**		-15	-9,3	↓
	Saint-Éphrem-de-Beauce		245	670	36,6		**185**	**635**	**29,1**		-60	-7,4	↓
	Notre-Dame-des-Pins		65	310	21,0		**95**	**420**	**22,6**		30	1,7	↑
	Saint-Simon-les-Mines		45	135	33,3		**50**	**150**	**33,3**		5	0,0	↑
	Beauce-Sartigan Sartigan		2 765	11 220	24,6		**2 340**	**11 410**	**20,5**		-425	-4,1	↓

Zone	Municipalité	Communauté locale	2006				2016				Écart entre 2006 et 2016			
			Pas obtenu de diplôme	Hommes de 25 à 64 ans	Pas obtenu de diplôme		**Pas obtenu de diplôme**	**Hommes de 25 à 64 ans**	**Pas obtenu de diplôme**		Pas obtenu de diplôme			
			Nombre	Nombre	%		**Nombre**	**Nombre**	**%**		Nombre		%	
MRC de Beauce-Sartigan			4 030	14 060	28,7		**3 275**	**14 150**	**23,1**			-755	-5,5	↓
Région de la Chaudière-Appalaches			23 065	111 140	20,8		**17 925**	**111 390**	**16,1**			-5 140	-4,7	↓
Le Québec			370 215	2 084 450	17,8		**323 885**	**2 167 805**	**14,9**			-46 330	-2,8	↓

Adapté de Statistique Canada, CO-2069, Recensements 2006 et 2016. Cela ne constitue pas une approbation de ce produit par Statistique Canada.

Situation en 2006 et en 2016	
	Situation défavorable par rapport au Québec
	Proportion supérieure à celle du Québec mais dont le sens n'est pas jugé
	Situation favorable par rapport au Québec ou proportion inférieure à celle du Québec mais dont le sens n'est pas jugé
	Situation favorable par rapport à la région **OU** à la MRC
	Situation favorable par rapport à la région **ET** à la MRC
	Situation défavorable par rapport à la région **OU** à la MRC
	Situation défavorable par rapport à la région **ET** à la MRC
	Proportion supérieure à la région **OU** à la MRC mais dont le sens n'est pas jugé
	Proportion supérieure à la région **ET** à la MRC mais dont le sens n'est pas jugé

Écart entre 2006 et 2016	
↑	Augmentation favorable entre 2006 et 2016
↓	Diminution favorable entre 2006 et 2016
↑	Augmentation défavorable entre 2006 et 2016
↓	Diminution défavorable entre 2006 et 2016
↔	Situation stable entre 2006 et 2016
↑	Augmentation entre 2006 et 2016 mais dont le sens n'est pas jugé
↓	Diminution entre 2006 et 2016 mais dont le sens n'est pas jugé
	Des écarts calculés à partir de nombres peu élevés (0 à 25), pour une des deux années exigent la prudence dans l'interprétation
	Un écart obtenu d'un nombre compris entre (-25 et 25) exige la prudence dans l'interprétation
	Des écarts calculés à partir de nombres peu élevés (0 à 25), pour une des deux années ET un écart obtenu d'un nombre compris entre (-25 et 25) exigent la prudence dans l'interprétation

Quoi retenir !

Situation actuelle (en 2016)

- Entre 10 % et 42 % des hommes de 25 à 64 ans n'ont pas obtenu de diplôme, variant d'une communauté locale à l'autre.
- La majorité des communautés locales obtiennent une proportion d'hommes adultes n'ayant pas obtenu de diplôme supérieure au Québec.
- Les quatre communautés locales suivantes se démarquent toutefois avec une proportion d'hommes de 25 à 64 ans inférieure à celle du Québec : Station-Famine (Saint-Georges), Pozer (Saint-Georges)/Lac-Poulin, Des Sittelles (Saint-Georges) et Cité étudiante (Saint-Georges).

Écart entre 2006 et 2016

- Environ les trois quarts des communautés locales ont connu une diminution de leur proportion d'hommes de 25 à 64 ans n'ayant pas obtenu de diplôme.

TABLEAU 4.96 : Population féminine âgée de 25 à 64 ans n'ayant aucun certificat, diplôme ou grade, pour les 26 communautés locales de la MRC de Beauce-Sartigan, en 2006, en 2016 et l'écart entre 2006 et 2016

Zone	Municipalité	Communauté locale	2006				2016				Écart entre 2006 et 2016		
			Pas obtenu de diplôme	Femmes de 25 à 64 ans	Pas obtenu de diplôme		**Pas obtenu de diplôme**	**Femmes de 25 à 64 ans**	**Pas obtenu de diplôme**		Pas obtenu de diplôme		
			Nombre	Nombre	%		**Nombre**	**Nombre**	**%**		Nombre	Point de %	
Beauce-Sartigan Bélanger		Saint-René	55	170	32,4		**50**	**210**	**23,8**		-5	-8,5	↓
Beauce-Sartigan Bélanger		Saint-Théophile	70	215	32,6		**40**	**170**	**23,5**		-30	-9,0	↓
Beauce-Sartigan Bélanger		Saint-Gédéon-de-Beauce	250	595	42,0		**155**	**575**	**27,0**		-95	-15,1	↓
Beauce-Sartigan Bélanger		Saint-Hilaire-de-Dorset/Saint-Évariste-de-Forsyth/La Guadeloupe	235	670	35,1		**115**	**555**	**20,7**		-120	-14,4	↓
Beauce-Sartigan Bélanger		Saint-Hilaire-de-Dorset (avec deux autres municipalités pour la communauté locale)	10	25	40,0		**0**	**20**	**0,0**		-10	-40,0	↓
Beauce-Sartigan Bélanger		Saint-Évariste-de-Forsyth (avec deux autres municipalités pour la communauté locale)	75	165	45,5		**30**	**105**	**28,6**		-45	-16,9	↓
Beauce-Sartigan Bélanger		La Guadeloupe (avec deux autres municipalités pour la communauté locale)	150	485	30,9		**85**	**435**	**19,5**		-65	-11,4	↓
Beauce-Sartigan Bélanger		Saint-Honoré-de-Shenley	140	405	34,6		**95**	**335**	**28,4**		-45	-6,2	↓
Beauce-Sartigan Bélanger		Saint-Martin	245	645	38,0		**190**	**645**	**29,5**		-55	-8,5	↓
Beauce-Sartigan Bélanger		Beauce-Sartigan Bélanger	975	2 690	36,2		**640**	**2 495**	**25,7**		-335	-10,6	↓
Beauce-Sartigan Sartigan		Station-Famine (Saint-Georges)	160	1 215	13,2		**105**	**1 270**	**8,3**		-55	-4,9	↓
Beauce-Sartigan Sartigan		Aubert-Gallion (Saint-Georges)	85	415	20,5		**85**	**450**	**18,9**		0	-1,6	↓
Beauce-Sartigan Sartigan		Saint-Jean-de-la-Lande (Saint-Georges)	65	245	26,5		**40**	**255**	**15,7**		-25	-10,8	↓
Beauce-Sartigan Sartigan		Pozer (Saint-Georges)/Lac-Poulin	70	605	11,6		**55**	**645**	**8,5**		-15	-3,0	↓
Beauce-Sartigan Sartigan		Lac-Poulin (avec une part d'une autre municipalité pour la communauté locale)	0	40	0,0		**0**	**45**	**0,0**		0	0,0	↑
Beauce-Sartigan Sartigan	nt Saint-	Secteur de l'hôpital ouest (Saint-Georges)	160	570	28,1		**100**	**540**	**18,5**		-60	-9,6	↓

Zone	Municipalité	Communauté locale	2006				2016				Écart entre 2006 et 2016			
			Pas obtenu de diplôme	Femmes de 25 à 64 ans	Pas obtenu de diplôme		**Pas obtenu de diplôme**	**Femmes de 25 à 64 ans**	**Pas obtenu de diplôme**		Pas obtenu de diplôme			
			Nombre	Nombre	%		**Nombre**	**Nombre**	**%**		Nombre		Point de %	
		Parc Pomerleau/Kennebec wood (Saint-Georges)	145	485	29,9		**70**	**525**	**13,3**			-75	-16,6	↓
		Secteur de l'Église ouest (Saint-Georges)	195	560	34,8		**70**	**385**	**18,2**			-125	-16,6	↓
		Jersey Mills (Saint-Georges)	110	770	14,3		**65**	**1 045**	**6,2**			-45	-8,1	↓
		Des Sittelles (Saint-Georges)	75	735	10,2		**70**	**735**	**9,5**			-5	-0,7	↓
		Secteur de l'école Aquarelle (Saint-Georges)	180	565	31,9		**105**	**445**	**23,6**			-75	-8,3	↓
		Faubourg (Saint-Georges)	115	495	23,2		**120**	**400**	**30,0**			5	6,8	↑
		Cité étudiante (Saint-Georges)	130	510	25,5		**55**	**470**	**11,7**			-75	-13,8	↓
		Secteur Club rendez-vous (Saint-Georges)	90	365	24,7		**80**	**410**	**19,5**			-10	-5,1	↓
		Secteur UPA (Saint-Georges)	50	275	18,2		**60**	**390**	**15,4**			10	-2,8	↓
		Saint-Philibert/Butte à Mathieu (Saint-Georges)	160	565	28,3		**75**	**595**	**12,6**			-85	-15,7	↓
		Saint-Georges excluant Saint-Philibert et Lac-Poulin (15 communautés locales)	1 720	8 240	20,9		**1 155**	**8 430**	**13,7**			-565	-7,2	↓
	Saint-Philibert (avec une part d'une autre municipalité pour la communauté locale)		20	90	22,2		**0**	**85**	**0,0**			-20	-22,2	↓
	Saint-Côme-Linière		335	860	39,0		**170**	**845**	**20,1**			-165	-18,8	↓
	Saint-Benoît-Labre		90	385	23,4		**50**	**395**	**12,7**			-40	-10,7	↓
	Saint-Éphrem-de-Beauce		195	615	31,7		**105**	**625**	**16,8**			-90	-14,9	↓
	Notre-Dame-des-Pins		55	280	19,6		**25**	**405**	**6,2**			-30	-13,5	↓
	Saint-Simon-les-Mines		45	135	33,3		**25**	**135**	**18,5**			-20	-14,8	↓
	Beauce-Sartigan Sartigan		2 470	10 650	23,2		**1 540**	**10 965**	**14,0**			-930	-9,1	↓

Zone	Municipalité	Communauté locale	2006				2016				Écart entre 2006 et 2016		
			Pas obtenu de diplôme	Femmes de 25 à 64 ans	Pas obtenu de diplôme		**Pas obtenu de diplôme**	**Femmes de 25 à 64 ans**	**Pas obtenu de diplôme**		Pas obtenu de diplôme		
			Nombre	Nombre	%		**Nombre**	**Nombre**	**%**		Nombre	Point de %	
MRC de Beauce-Sartigan			3 440	13 345	25,8		**2 175**	**13 460**	**16,2**		-1 265	-9,6	↓
Région de la Chaudière-Appalaches			19 720	108 650	18,2		**13 015**	**108 590**	**12,0**		-6 705	-6,2	↓
Le Québec			351 675	2 141 005	16,4		**256 750**	**2 204 130**	**11,6**		-94 925	-4,8	↓

Adapté de Statistique Canada, CO-2069, Recensements 2006 et 2016. Cela ne constitue pas une approbation de ce produit par Statistique Canada.

Situation en 2006 et en 2016	
⚑	Situation défavorable par rapport au Québec
⚑	Proportion supérieure à celle du Québec mais dont le sens n'est pas jugé
	Situation favorable par rapport au Québec ou proportion inférieure à celle du Québec mais dont le sens n'est pas jugé
	Situation favorable par rapport à la région **OU** à la MRC
	Situation favorable par rapport à la région **ET** à la MRC
	Situation défavorable par rapport à la région **OU** à la MRC
	Situation défavorable par rapport à la région **ET** à la MRC
	Proportion supérieure à la région **OU** à la MRC mais dont le sens n'est pas jugé
	Proportion supérieure à la région **ET** à la MRC mais dont le sens n'est pas jugé

Écart entre 2006 et 2016	
↑	Augmentation favorable entre 2006 et 2016
↓	Diminution favorable entre 2006 et 2016
↑	Augmentation défavorable entre 2006 et 2016
↓	Diminution défavorable entre 2006 et 2016
↔	Situation stable entre 2006 et 2016
↑	Augmentation entre 2006 et 2016 mais dont le sens n'est pas jugé
↓	Diminution entre 2006 et 2016 mais dont le sens n'est pas jugé
	Des écarts calculés à partir de nombres peu élevés (0 à 25), pour une des deux années exigent la prudence dans l'interprétation
	Un écart obtenu d'un nombre compris entre (-25 et 25) exige la prudence dans l'interprétation
	Des écarts calculés à partir de nombres peu élevés (0 à 25), pour une des deux années ET un écart obtenu d'un nombre compris entre (-25 et 25) exigent la prudence dans l'interprétation

Quoi retenir !

Situation actuelle (en 2016)

- Entre 6 % et 30 % de la population féminine de 25 à 64 ans n'a pas obtenu de diplôme, variant d'une communauté locale à l'autre.
- La majorité des communautés locales obtiennent une proportion de femmes de 25 à 64 ans n'ayant pas obtenu de diplôme supérieure au Québec.
- Les cinq communautés locales suivantes se démarquent toutefois avec une proportion inférieure à celle du Québec : Station-Famine (Saint-Georges), Pozer (Saint-Georges)/Lac-Poulin, Jersey Mills (Saint-Georges), Des Sittelles (Saint-Georges) et Notre-Dame-des-Pins.

Écart entre 2006 et 2016

- La majorité des communautés locales ont connu une diminution de leur proportion de femmes de 25 à 64 ans n'ayant pas obtenu de diplôme.

TABLEAU 4.97 : Population totale âgée de 25 à 44 ans n'ayant aucun certificat, diplôme ou grade, pour les 26 communautés locales de la MRC de Beauce-Sartigan, en 2006, en 2016 et l'écart entre 2006 et 2016

Zone	Municipalité	Communauté locale	2006				2016				Écart entre 2006 et 2016			
			Pas obtenu de diplôme	25 à 44 ans	Pas obtenu de diplôme		**Pas obtenu de diplôme**	**25 à 44 ans**	**Pas obtenu de diplôme**		Pas obtenu de diplôme			
			Nombre	Nombre	%		**Nombre**	**Nombre**	%		Nombre		Point de %	
Beauce-Sartigan Bélanger		Saint-René	35	155	22,6		**45**	**220**	**20,5**			10	-2,1	↓
Beauce-Sartigan Bélanger		Saint-Théophile	50	175	28,6		**30**	**165**	**18,2**			-20	-10,4	↓
Beauce-Sartigan Bélanger		Saint-Gédéon-de-Beauce	245	630	38,9		**135**	**505**	**26,7**			-110	-12,2	↓
Beauce-Sartigan Bélanger		Saint-Hilaire-de-Dorset/Saint-Évariste-de-Forsyth/La Guadeloupe	190	610	31,1		**65**	**430**	**15,1**			-125	-16,0	↓
Beauce-Sartigan Bélanger		Saint-Hilaire-de-Dorset (avec deux autres municipalités pour la communauté locale)	0	10	0,0		**0**	**15**	**0,0**			0	0,0	↔
Beauce-Sartigan Bélanger		Saint-Évariste-de-Forsyth (avec deux autres municipalités pour la communauté locale)	60	130	46,2		**10**	**100**	**10,0**			-50	-36,2	↓
Beauce-Sartigan Bélanger		La Guadeloupe (avec deux autres municipalités pour la communauté locale)	125	470	26,6		**55**	**310**	**17,7**			-70	-8,9	↓
Beauce-Sartigan Bélanger		Saint-Honoré-de-Shenley	110	465	23,7		**65**	**345**	**18,8**			-45	-4,8	↓
Beauce-Sartigan Bélanger		Saint-Martin	250	705	35,5		**150**	**675**	**22,2**			-100	-13,2	↓
Beauce-Sartigan Bélanger		Beauce-Sartigan Bélanger	880	2 735	32,2		**495**	**2 335**	**21,2**			-385	-11,0	↓
Beauce-Sartigan Sartigan		Station-Famine (Saint-Georges)	105	1 315	8,0		**75**	**1 095**	**6,8**			-30	-1,1	↓
Beauce-Sartigan Sartigan		Aubert-Gallion (Saint-Georges)	45	425	10,6		**40**	**355**	**11,3**			-5	0,7	↑
Beauce-Sartigan Sartigan		Saint-Jean-de-la-Lande (Saint-Georges)	50	295	16,9		**25**	**210**	**11,9**			-25	-5,0	↓
Beauce-Sartigan Sartigan		Pozer (Saint-Georges)/Lac-Poulin	45	610	7,4		**60**	**665**	**9,0**			15	1,6	↑
Beauce-Sartigan Sartigan		Lac-Poulin (avec une part d'une autre municipalité pour la communauté locale)	0	30	0,0		**0**	**45**	**0,0**			0	0,0	↔
Beauce-Sartigan Sartigan	nt Saint-	Secteur de l'hôpital ouest (Saint-Georges)	125	495	25,3		55	470	11,7			-70	-13,6	↓

Zone	Municipalité	Communauté locale	2006				2016				Écart entre 2006 et 2016			
			Pas obtenu de diplôme	25 à 44 ans	Pas obtenu de diplôme		**Pas obtenu de diplôme**	**25 à 44 ans**	**Pas obtenu de diplôme**		Pas obtenu de diplôme			
			Nombre	Nombre	**%**		**Nombre**	**Nombre**	**%**		Nombre		Point de %	
		Parc Pomerleau/Kennebec wood (Saint-Georges)	110	420	26,2		50	405	12,3			-60	-13,8	↓
		Secteur de l'Église ouest (Saint-Georges)	110	450	24,4		75	355	21,1			-35	-3,3	↓
		Jersey Mills (Saint-Georges)	110	865	12,7		60	1 005	6,0			-50	-6,7	↓
		Des Sittelles (Saint-Georges)	35	625	5,6		40	680	5,9			5	0,3	↑
		Secteur de l'école Aquarelle (Saint-Georges)	90	475	18,9		45	310	14,5			-45	-4,4	↓
		Faubourg (Saint-Georges)	120	610	19,7		105	445	23,6			-15	3,9	↑
		Cité étudiante (Saint-Georges)	75	430	17,4		30	425	7,1			-45	-10,4	↓
		Secteur Club rendez-vous (Saint-Georges)	65	495	13,1		90	385	23,4			25	10,2	↑
		Secteur UPA (Saint-Georges)	40	320	12,5		40	465	8,6			0	-3,9	↓
		Saint-Philibert/Butte à Mathieu (Saint-Georges)	75	565	13,3		45	420	10,7			-30	-2,6	↓
		Saint-Georges excluant Saint-Philibert et Lac-Poulin (15 communautés locales)	1 190	8 265	14,4		825	7 585	10,9			-365	-3,5	↓
	Saint-Philibert (avec une part d'une autre municipalité pour la communauté locale)		15	95	15,8		10	65	15,4			-5	-0,4	↓
	Saint-Côme-Linière		250	895	27,9		150	805	18,6			-100	-9,3	↓
	Saint-Benoît-Labre		90	410	22,0		60	445	13,5			-30	-8,5	↓
	Saint-Éphrem-de-Beauce		170	645	26,4		100	545	18,3			-70	-8,0	↓
	Notre-Dame-des-Pins		45	280	16,1		30	375	8,0			-15	-8,1	↓
	Saint-Simon-les-Mines		25	120	20,8		30	135	22,2			5	1,4	↑
	Beauce-Sartigan Sartigan		1 780	10 735	16,6		1 210	9 995	12,1			-570	-4,5	↓

Zone	Municipalité	Communauté locale	2006				2016				Écart entre 2006 et 2016			
			Pas obtenu de diplôme	25 à 44 ans	Pas obtenu de diplôme		**Pas obtenu de diplôme**	**25 à 44 ans**	**Pas obtenu de diplôme**		Pas obtenu de diplôme			
			Nombre	Nombre	%		**Nombre**	**Nombre**	%		Nombre		Point de %	
MRC de Beauce-Sartigan			2 660	13 475	19,7	🚩	1 700	12 335	13,8	🚩		-960	-6,0	↓
Région de la Chaudière-Appalaches			13 745	102 175	13,5	🚩	9 440	97 150	9,7			-4 305	-3,7	↓
Le Québec			265 170	2 065 595	12,8		209 925	2 056 115	10,2			-55 245	-2,6	↓

Adapté de Statistique Canada, CO-2069, Recensements 2006 et 2016. Cela ne constitue pas une approbation de ce produit par Statistique Canada.

Situation en 2006 et en 2016	
🚩	Situation défavorable par rapport au Québec
🚩	Proportion supérieure à celle du Québec mais dont le sens n'est pas jugé
	Situation favorable par rapport au Québec ou proportion inférieure à celle du Québec mais dont le sens n'est pas jugé
	Situation favorable par rapport à la région **OU** à la MRC
	Situation favorable par rapport à la région **ET** à la MRC
	Situation défavorable par rapport à la région **OU** à la MRC
	Situation défavorable par rapport à la région **ET** à la MRC
	Proportion supérieure à la région **OU** à la MRC mais dont le sens n'est pas jugé
	Proportion supérieure à la région **ET** à la MRC mais dont le sens n'est pas jugé

Écart entre 2006 et 2016	
↑	Augmentation favorable entre 2006 et 2016
↓	Diminution favorable entre 2006 et 2016
↑	Augmentation défavorable entre 2006 et 2016
↓	Diminution défavorable entre 2006 et 2016
↔	Situation stable entre 2006 et 2016
↑	Augmentation entre 2006 et 2016 mais dont le sens n'est pas jugé
↓	Diminution entre 2006 et 2016 mais dont le sens n'est pas jugé
	Des écarts calculés à partir de nombres peu élevés (0 à 25), pour une des deux années exigent la prudence dans l'interprétation
	Un écart obtenu d'un nombre compris entre (-25 et 25) exige la prudence dans l'interprétation
	Des écarts calculés à partir de nombres peu élevés (0 à 25), pour une des deux années ET un écart obtenu d'un nombre compris entre (-25 et 25) exigent la prudence dans l'interprétation

Quoi retenir !

Situation actuelle (en 2016)

- Entre 6 % et 27 % de la population de 25 à 44 ans n'a pas obtenu de diplôme, variant d'une communauté locale à l'autre.
- Environ les trois quarts des communautés locales obtiennent une proportion supérieure au Québec de personnes de 25 à 44 ans n'ayant pas obtenu de diplôme.

Écart entre 2006 et 2016

- Environ les trois quarts des communautés locales ont connu une diminution de leur proportion de personnes de 25 à 44 ans n'ayant pas obtenu de diplôme.
- Quelques communautés affichent une augmentation de leur proportion, mais elle n'est pas très marquée. La communauté locale du Secteur Club rendez-vous (Saint-Georges) est marquée par une augmentation plus notable.

TABLEAU 4.98 : Population masculine âgée de 25 à 44 ans n'ayant aucun certificat, diplôme ou grade, pour les 26 communautés locales de la MRC de Beauce-Sartigan, en 2006, en 2016 et l'écart entre 2006 et 2016

Zone	Municipalité	Communauté locale	2006				2016				Écart entre 2006 et 2016		
			Pas obtenu de diplôme	Hommes de 25 à 44 ans	Pas obtenu de diplôme		**Pas obtenu de diplôme**	**Hommes de 25 à 44 ans**	**Pas obtenu de diplôme**		Pas obtenu de diplôme		
			Nombre	Nombre	%		**Nombre**	**Nombre**	**%**		Nombre	Point de %	
Beauce-Sartigan Bélanger	Saint-René		25	80	31,3		**25**	**105**	**23,8**		0	-7,4	↓
Beauce-Sartigan Bélanger	Saint-Théophile		30	85	35,3		**25**	**95**	**26,3**		-5	-9,0	↓
Beauce-Sartigan Bélanger	Saint-Gédéon-de-Beauce		165	310	53,2		**100**	**250**	**40,0**		-65	-13,2	↓
Beauce-Sartigan Bélanger		Saint-Hilaire-de-Dorset/Saint-Évariste-de-Forsyth/La Guadeloupe	90	295	30,5		**35**	**215**	**16,3**		-55	-14,2	↓
Beauce-Sartigan Bélanger	Saint-Hilaire-de-Dorset (avec deux autres municipalités pour la communauté locale)		0	10	0,0		**0**	**10**	**0,0**		0	0,0	↔
Beauce-Sartigan Bélanger	Saint-Évariste-de-Forsyth (avec deux autres municipalités pour la communauté locale)		30	80	37,5		**0**	**60**	**0,0**		-30	-37,5	↓
Beauce-Sartigan Bélanger	La Guadeloupe (avec deux autres municipalités pour la communauté locale)		55	205	26,8		**35**	**145**	**24,1**		-20	-2,7	↓
Beauce-Sartigan Bélanger	Saint-Honoré-de-Shenley		80	285	28,1		**35**	**170**	**20,6**		-45	-7,5	↓
Beauce-Sartigan Bélanger	Saint-Martin		150	370	40,5		**90**	**350**	**25,7**		-60	-14,8	↓
Beauce-Sartigan Bélanger	Beauce-Sartigan Bélanger		525	1 425	36,8		**315**	**1 180**	**26,7**		-210	-10,1	↓
Beauce-Sartigan Sartigan		Station-Famine (Saint-Georges)	60	665	9,0		**45**	**550**	**8,2**		-15	-0,8	↓
Beauce-Sartigan Sartigan		Aubert-Gallion (Saint-Georges)	30	225	13,3		**15**	**180**	**8,3**		-15	-5,0	↓
Beauce-Sartigan Sartigan		Saint-Jean-de-la-Lande (Saint-Georges)	45	180	25,0		**25**	**110**	**22,7**		-20	-2,3	↓
Beauce-Sartigan Sartigan		Pozer (Saint-Georges)/Lac-Poulin	45	290	15,5		**35**	**315**	**11,1**		-10	-4,4	↓
Beauce-Sartigan Sartigan	Lac-Poulin (avec une part d'une autre municipalité pour la communauté locale)		0	15	0,0		**0**	**25**	**0,0**		0	0,0	↔
Beauce-Sartigan Sartigan	nt Saint-	Secteur de l'hôpital ouest (Saint-Georges)	70	250	28,0		**45**	**265**	**17,0**		-25	-11,0	↓

Zone	Municipalité	Communauté locale	2006				2016				Écart entre 2006 et 2016		
			Pas obtenu de diplôme	Hommes de 25 à 44 ans	Pas obtenu de diplôme		**Pas obtenu de diplôme**	**Hommes de 25 à 44 ans**	**Pas obtenu de diplôme**		Pas obtenu de diplôme		
			Nombre	Nombre	%		**Nombre**	**Nombre**	**%**		Nombre	Point de %	
		Parc Pomerleau/Kennebec wood (Saint-Georges)	45	180	25,0		**35**	**205**	**17,1**		-10	-7,9	↓
		Secteur de l'Église ouest (Saint-Georges)	70	235	29,8		**40**	**190**	**21,1**		-30	-8,7	↓
		Jersey Mills (Saint-Georges)	75	440	17,0		**55**	**450**	**12,2**		-20	-4,8	↓
		Des Sittelles (Saint-Georges)	25	280	8,9		**20**	**340**	**5,9**		-5	-3,0	↓
		Secteur de l'école Aquarelle (Saint-Georges)	40	255	15,7		**40**	**180**	**22,2**		0	6,5	↑
		Faubourg (Saint-Georges)	85	360	23,6		**55**	**290**	**19,0**		-30	-4,6	↓
		Cité étudiante (Saint-Georges)	45	220	20,5		**10**	**210**	**4,8**		-35	-15,7	↓
		Secteur Club rendez-vous (Saint-Georges)	45	295	15,3		**55**	**185**	**29,7**		10	14,5	↑
		Secteur UPA (Saint-Georges)	25	180	13,9		**35**	**245**	**14,3**		10	0,4	↑
		Saint-Philibert/Butte à Mathieu (Saint-Georges)	30	295	10,2		**20**	**205**	**9,8**		-10	-0,4	↓
		Saint-Georges excluant Saint-Philibert et Lac-Poulin (15 communautés locales)	715	4 290	16,7		**545**	**3 865**	**14,1**		-170	-2,6	↓
	Saint-Philibert (avec une part d'une autre municipalité pour la communauté locale)		15	60	25,0		**10**	**30**	**33,3**		-5	8,3	↑
	Saint-Côme-Linière		120	460	26,1		**105**	**425**	**24,7**		-15	-1,4	↓
	Saint-Benoît-Labre		75	200	37,5		**60**	**260**	**23,1**		-15	-14,4	↓
	Saint-Éphrem-de-Beauce		110	345	31,9		**60**	**260**	**23,1**		-50	-8,8	↓
	Notre-Dame-des-Pins		40	155	25,8		**30**	**190**	**15,8**		-10	-10,0	↓
	Saint-Simon-les-Mines		10	60	16,7		**20**	**75**	**26,7**		10	10,0	↑
	Beauce-Sartigan Sartigan		1 080	5 585	19,3		**820**	**5 125**	**16,0**		-260	-3,3	↓

Zone	Municipalité	Communauté locale	2006				**2016**					Écart entre 2006 et 2016		
			Pas obtenu de diplôme	Hommes de 25 à 44 ans	Pas obtenu de diplôme		**Pas obtenu de diplôme**	**Hommes de 25 à 44 ans**	**Pas obtenu de diplôme**			Pas obtenu de diplôme		
			Nombre	Nombre	%		**Nombre**	**Nombre**	**%**			Nombre	Point de %	
MRC de Beauce-Sartigan			1 610	7 010	23,0		**1 130**	**6 305**	**17,9**			-480	-5,0	↓
Région de la Chaudière-Appalaches			8 365	52 020	16,1		**6 195**	**49 265**	**12,6**			-2 170	-3,5	↓
Le Québec			149 980	1 025 300	14,6		**126 825**	**1 022 325**	**12,4**			-23 155	-2,2	↓

Adapté de Statistique Canada, CO-2069, Recensements 2006 et 2016. Cela ne constitue pas une approbation de ce produit par Statistique Canada.

Situation en 2006 et en 2016	
	Situation défavorable par rapport au Québec
	Proportion supérieure à celle du Québec mais dont le sens n'est pas jugé
	Situation favorable par rapport au Québec ou proportion inférieure à celle du Québec mais dont le sens n'est pas jugé
	Situation favorable par rapport à la région **OU** à la MRC
	Situation favorable par rapport à la région **ET** à la MRC
	Situation défavorable par rapport à la région **OU** à la MRC
	Situation défavorable par rapport à la région **ET** à la MRC
	Proportion supérieure à la région **OU** à la MRC mais dont le sens n'est pas jugé
	Proportion supérieure à la région **ET** à la MRC mais dont le sens n'est pas jugé

Écart entre 2006 et 2016	
↑	Augmentation favorable entre 2006 et 2016
↓	Diminution favorable entre 2006 et 2016
↑	Augmentation défavorable entre 2006 et 2016
↓	Diminution défavorable entre 2006 et 2016
↔	Situation stable entre 2006 et 2016
↑	Augmentation entre 2006 et 2016 mais dont le sens n'est pas jugé
↓	Diminution entre 2006 et 2016 mais dont le sens n'est pas jugé
	Des écarts calculés à partir de nombres peu élevés (0 à 25), pour une des deux années exigent la prudence dans l'interprétation
	Un écart obtenu d'un nombre compris entre (-25 et 25) exige la prudence dans l'interprétation
	Des écarts calculés à partir de nombres peu élevés (0 à 25), pour une des deux années ET un écart obtenu d'un nombre compris entre (-25 et 25) exigent la prudence dans l'interprétation

Quoi retenir !

Situation actuelle (en 2016)

- Entre 5 % et 40 % de la population masculine de 25 à 44 ans n'a pas obtenu de diplôme, variant d'une communauté locale à l'autre.
- Environ les trois quarts des communautés locales obtiennent une proportion supérieure au Québec d'hommes de 25 à 44 ans n'ayant pas obtenu de diplôme.

Écart entre 2006 et 2016

- La majorité des communautés locales ont connu une diminution de leur proportion d'hommes de 25 à 44 ans n'ayant pas obtenu de diplôme.
- Quelques communautés affichent une augmentation de leur proportion, mais elle n'est pas très marquée.

TABLEAU 4.99 : Population féminine âgée de 25 à 44 ans n'ayant aucun certificat, diplôme ou grade, pour les 26 communautés locales de la MRC de Beauce-Sartigan, en 2006, en 2016 et l'écart entre 2006 et 2016

Zone	Municipalité	Communauté locale	2006				**2016**				Écart entre 2006 et 2016			
			Pas obtenu de diplôme	Femmes de 25 à 44 ans	Pas obtenu de diplôme		**Pas obtenu de diplôme**	**Femmes de 25 à 44 ans**	**Pas obtenu de diplôme**		Pas obtenu de diplôme			
			Nombre	Nombre	%		**Nombre**	**Nombre**	**%**		Nombre		Point de %	
Beauce-Sartigan Bélanger		Saint-René	20	75	26,7		**20**	**115**	**17,4**			0	-9,3	↓
Beauce-Sartigan Bélanger		Saint-Théophile	25	90	27,8		**10**	**65**	**15,4**			-15	-12,4	↓
Beauce-Sartigan Bélanger		Saint-Gédéon-de-Beauce	80	320	25,0		**40**	**255**	**15,7**			-40	-9,3	↓
Beauce-Sartigan Bélanger		Saint-Hilaire-de-Dorset/Saint-Évariste-de-Forsyth/La Guadeloupe	105	315	33,3		**30**	**215**	**14,0**			-75	-19,4	↓
Beauce-Sartigan Bélanger		Saint-Hilaire-de-Dorset (avec deux autres municipalités pour la communauté locale)	0	0	0,0		**0**	**10**	**0,0**			0	0,0	↔
Beauce-Sartigan Bélanger		Saint-Évariste-de-Forsyth (avec deux autres municipalités pour la communauté locale)	35	50	70,0		**10**	**40**	**25,0**			-25	-45,0	↓
Beauce-Sartigan Bélanger		La Guadeloupe (avec deux autres municipalités pour la communauté locale)	70	265	26,4		**20**	**170**	**11,8**			-50	-14,7	↓
Beauce-Sartigan Bélanger		Saint-Honoré-de-Shenley	35	180	19,4		**25**	**175**	**14,3**			-10	-5,2	↓
Beauce-Sartigan Bélanger		Saint-Martin	100	335	29,9		**60**	**325**	**18,5**			-40	-11,4	↓
Beauce-Sartigan Bélanger		Beauce-Sartigan Bélanger	355	1 310	27,1		**180**	**1 155**	**15,6**			-175	-11,5	↓
Beauce-Sartigan Sartigan		Station-Famine (Saint-Georges)	45	645	7,0		**30**	**545**	**5,5**			-15	-1,5	↓
Beauce-Sartigan Sartigan		Aubert-Gallion (Saint-Georges)	15	195	7,7		**20**	**180**	**11,1**			5	3,4	↑
Beauce-Sartigan Sartigan		Saint-Jean-de-la-Lande (Saint-Georges)	10	110	9,1		**0**	**110**	**0,0**			-10	-9,1	↓
Beauce-Sartigan Sartigan		Pozer (Saint-Georges)/Lac-Poulin	10	315	3,2		**25**	**350**	**7,1**			15	4,0	↑
Beauce-Sartigan Sartigan		Lac-Poulin (avec une part d'une autre municipalité pour la communauté locale)	0	10	0,0		**0**	**20**	**0,0**			0	0,0	↔
Beauce-Sartigan Sartigan	nt Saint-	Secteur de l'hôpital ouest (Saint-Georges)	50	240	20,8		**10**	**205**	**4,9**			-40	-16,0	↓

Zone	Municipalité	Communauté locale	2006				2016				Écart entre 2006 et 2016			
			Pas obtenu de diplôme	Femmes de 25 à 44 ans	Pas obtenu de diplôme		**Pas obtenu de diplôme**	**Femmes de 25 à 44 ans**	**Pas obtenu de diplôme**		Pas obtenu de diplôme			
			Nombre	Nombre	%		**Nombre**	**Nombre**	**%**		Nombre		Point de %	
		Parc Pomerleau/Kennebec wood (Saint-Georges)	65	240	27,1		**10**	**200**	**5,0**			-55	-22,1	↓
		Secteur de l'Église ouest (Saint-Georges)	45	215	20,9		**30**	**160**	**18,8**			-15	-2,2	↓
		Jersey Mills (Saint-Georges)	40	425	9,4		**0**	**550**	**0,0**			-40	-9,4	↓
		Des Sittelles (Saint-Georges)	15	345	4,3		**15**	**340**	**4,4**			0	0,1	↑
		Secteur de l'école Aquarelle (Saint-Georges)	50	220	22,7		**0**	**130**	**0,0**			-50	-22,7	↓
		Faubourg (Saint-Georges)	30	255	11,8		**50**	**155**	**32,3**			20	20,5	↑
		Cité étudiante (Saint-Georges)	30	205	14,6		**20**	**210**	**9,5**			-10	-5,1	↓
		Secteur Club rendez-vous (Saint-Georges)	20	195	10,3		**30**	**200**	**15,0**			10	4,7	↑
		Secteur UPA (Saint-Georges)	15	140	10,7		**10**	**220**	**4,5**			-5	-6,2	↓
		Saint-Philibert/Butte à Mathieu (Saint-Georges)	50	270	18,5		**20**	**220**	**9,1**			-30	-9,4	↓
		Saint-Georges excluant Saint-Philibert et Lac-Poulin (15 communautés locales)	470	3 975	11,8		**280**	**3 720**	**7,5**			-190	-4,3	↓
	Saint-Philibert (avec une part d'une autre municipalité pour la communauté locale)		0	30	0,0		**0**	**35**	**0,0**			0	0,0	↔
	Saint-Côme-Linière		125	440	28,4		**55**	**375**	**14,7**			-70	-13,7	↓
	Saint-Benoît-Labre		20	215	9,3		**0**	**185**	**0,0**			-20	-9,3	↓
	Saint-Éphrem-de-Beauce		55	300	18,3		**40**	**290**	**13,8**			-15	-4,5	↓
	Notre-Dame-des-Pins		10	125	8,0		**0**	**185**	**0,0**			-10	-8,0	↓
	Saint-Simon-les-Mines		15	60	25,0		**15**	**60**	**25,0**			0	0,0	↔
	Beauce-Sartigan Sartigan		695	5 150	13,5		**390**	**4 870**	**8,0**			-305	-5,5	↓

Zone / Municipalité	Communauté locale	2006				2016				Écart entre 2006 et 2016			
		Pas obtenu de diplôme	Femmes de 25 à 44 ans	Pas obtenu de diplôme		**Pas obtenu de diplôme**	**Femmes de 25 à 44 ans**	**Pas obtenu de diplôme**		Pas obtenu de diplôme			
		Nombre	Nombre	%		**Nombre**	**Nombre**	**%**		Nombre		Point de %	
MRC de Beauce-Sartigan		1 050	6 460	16,3	🚩	**565**	**6 025**	**9,4**	🚩		-485	-6,9	↓
Région de la Chaudière-Appalaches		5 380	50 150	10,7		**3 250**	**47 890**	**6,8**			-2 130	-3,9	↓
Le Québec		115 185	1 040 290	11,1		**83 105**	**1 033 785**	**8,0**			-32 080	-3,0	↓

Adapté de Statistique Canada, CO-2069, Recensements 2006 et 2016. Cela ne constitue pas une approbation de ce produit par Statistique Canada.

Situation en 2006 et en 2016	
🚩	Situation défavorable par rapport au Québec
🚩	Proportion supérieure à celle du Québec mais dont le sens n'est pas jugé
	Situation favorable par rapport au Québec ou proportion inférieure à celle du Québec mais dont le sens n'est pas jugé
	Situation favorable par rapport à la région **OU** à la MRC
	Situation favorable par rapport à la région **ET** à la MRC
	Situation défavorable par rapport à la région **OU** à la MRC
	Situation défavorable par rapport à la région **ET** à la MRC
	Proportion supérieure à la région **OU** à la MRC mais dont le sens n'est pas jugé
	Proportion supérieure à la région **ET** à la MRC mais dont le sens n'est pas jugé

Écart entre 2006 et 2016	
↑	Augmentation favorable entre 2006 et 2016
↓	Diminution favorable entre 2006 et 2016
↑	Augmentation défavorable entre 2006 et 2016
↓	Diminution défavorable entre 2006 et 2016
↔	Situation stable entre 2006 et 2016
↑	Augmentation entre 2006 et 2016 mais dont le sens n'est pas jugé
↓	Diminution entre 2006 et 2016 mais dont le sens n'est pas jugé
	Des écarts calculés à partir de nombres peu élevés (0 à 25), pour une des deux années exigent la prudence dans l'interprétation
	Un écart obtenu d'un nombre compris entre (-25 et 25) exige la prudence dans l'interprétation
	Des écarts calculés à partir de nombres peu élevés (0 à 25), pour une des deux années ET un écart obtenu d'un nombre compris entre (-25 et 25) exigent la prudence dans l'interprétation

Quoi retenir !

Situation actuelle (en 2016)

- Entre 0 % et 32 % de la population féminine de 25 à 44 ans n'a pas obtenu de diplôme, variant d'une communauté locale à l'autre.
- Environ 60 % des communautés locales obtiennent une proportion de femmes de 25 à 44 ans n'ayant pas obtenu de diplôme supérieure au Québec.

Écart entre 2006 et 2016

- La majorité des communautés locales ont connu une diminution de leur proportion de femmes de 25 à 44 ans n'ayant pas obtenu de diplôme.
- Quelques communautés locales affichent une augmentation de leur proportion, mais elle n'est pas très marquée.

TABLEAU 4.100 : Population totale âgée de 65 ans et plus n'ayant aucun certificat, diplôme ou grade, pour les 26 communautés locales de la MRC de Beauce-Sartigan, en 2006, en 2016 et l'écart entre 2006 et 2016

Zone	Municipalité	Communauté locale	2006				**2016**				Écart entre 2006 et 2016			
			Pas obtenu de diplôme	Population de 65 ans et plus	Pas obtenu de diplôme		**Pas obtenu de diplôme**	**Population de 65 ans et plus**	**Pas obtenu de diplôme**		Pas obtenu de diplôme			
			Nombre	Nombre	%		**Nombre**	**Nombre**	**%**		Nombre		Point de %	
Beauce-Sartigan Bélanger		Saint-René	50	70	71,4		**55**	**125**	**44,0**			5	-27,4	↓
Beauce-Sartigan Bélanger		Saint-Théophile	85	90	94,4		**65**	**90**	**72,2**			-20	-22,2	↓
Beauce-Sartigan Bélanger		Saint-Gédéon-de-Beauce	215	295	72,9		**285**	**405**	**70,4**			70	-2,5	↓
Beauce-Sartigan Bélanger		Saint-Hilaire-de-Dorset/Saint-Évariste-de-Forsyth/La Guadeloupe	245	355	69,0		**250**	**445**	**56,2**			5	-12,8	↓
Beauce-Sartigan Bélanger		Saint-Hilaire-de-Dorset (avec deux autres municipalités pour la communauté locale)	10	15	66,7		**10**	**15**	**66,7**			0	0,0	↔
Beauce-Sartigan Bélanger		Saint-Évariste-de-Forsyth (avec deux autres municipalités pour la communauté locale)	50	115	43,5		**90**	**120**	**75,0**			40	31,5	↑
Beauce-Sartigan Bélanger		La Guadeloupe (avec deux autres municipalités pour la communauté locale)	185	235	78,7		**155**	**305**	**50,8**			-30	-27,9	↓
Beauce-Sartigan Bélanger		Saint-Honoré-de-Shenley	165	220	75,0		**145**	**250**	**58,0**			-20	-17,0	↓
Beauce-Sartigan Bélanger		Saint-Martin	200	285	70,2		**270**	**430**	**62,8**			70	-7,4	↓
Beauce-Sartigan Bélanger		Beauce-Sartigan Bélanger	965	1 325	72,8		**1 075**	**1 740**	**61,8**			110	-11,0	↓
Beauce-Sartigan Sartigan		Station-Famine (Saint-Georges)	150	270	55,6		**225**	**690**	**32,6**			75	-22,9	↓
Beauce-Sartigan Sartigan		Aubert-Gallion (Saint-Georges)	75	100	75,0		**120**	**340**	**35,3**			45	-39,7	↓
Beauce-Sartigan Sartigan		Saint-Jean-de-la-Lande (Saint-Georges)	60	65	92,3		**55**	**155**	**35,5**			-5	-56,8	↓
Beauce-Sartigan Sartigan		Pozer (Saint-Georges)/Lac-Poulin	50	110	45,5		**95**	**290**	**32,8**			45	-12,7	↓
Beauce-Sartigan Sartigan		Lac-Poulin (avec une part d'une autre municipalité pour la communauté locale)	10	20	50,0		**10**	**35**	**28,6**			0	-21,4	↓
Beauce-Sartigan Sartigan	nt Saint-	Secteur de l'hôpital ouest (Saint-Georges)	240	390	61,5		**220**	**485**	**45,4**			-20	-16,2	↓

Zone	Municipalité	Communauté locale	2006				2016				Écart entre 2006 et 2016			
			Pas obtenu de diplôme	Population de 65 ans et plus	Pas obtenu de diplôme		**Pas obtenu de diplôme**	**Population de 65 ans et plus**	**Pas obtenu de diplôme**		Pas obtenu de diplôme			
			Nombre	Nombre	%		**Nombre**	**Nombre**	**%**		Nombre		Point de %	
		Parc Pomerleau/Kennebec wood (Saint-Georges)	95	175	54,3		**170**	**405**	**42,0**			75	-12,3	↓
		Secteur de l'Église ouest (Saint-Georges)	215	360	59,7		**175**	**365**	**47,9**			-40	-11,8	↓
		Jersey Mills (Saint-Georges)	125	225	55,6		**215**	**510**	**42,2**			90	-13,4	↓
		Des Sittelles (Saint-Georges)	60	105	57,1		**140**	**350**	**40,0**			80	-17,1	↓
		Secteur de l'école Aquarelle (Saint-Georges)	115	265	43,4		**140**	**420**	**33,3**			25	-10,1	↓
		Faubourg (Saint-Georges)	230	465	49,5		**125**	**260**	**48,1**			-105	-1,4	↓
		Cité étudiante (Saint-Georges)	100	200	50,0		**160**	**420**	**38,1**			60	-11,9	↓
		Secteur Club rendez-vous (Saint-Georges)	95	115	82,6		**115**	**175**	**65,7**			20	-16,9	↓
		Secteur UPA (Saint-Georges)	15	45	33,3		**25**	**130**	**19,2**			10	-14,1	↓
		Saint-Philibert/Butte à Mathieu (Saint-Georges)	310	380	81,6		**320**	**570**	**56,1**			10	-25,4	↓
		Saint-Georges excluant Saint-Philibert et Lac-Poulin (15 communautés locales)	1 910	3 225	59,2		**2 275**	**5 435**	**41,9**			365	-17,4	↓
	Saint-Philibert (avec une part d'une autre municipalité pour la communauté locale)		25	35	71,4		**20**	**85**	**23,5**			-5	-47,9	↓
	Saint-Côme-Linière		315	415	75,9		**205**	**375**	**54,7**			-110	-21,2	↓
	Saint-Benoît-Labre		125	170	73,5		**120**	**200**	**60,0**			-5	-13,5	↓
	Saint-Éphrem-de-Beauce		230	305	75,4		**200**	**360**	**55,6**			-30	-19,9	↓
	Notre-Dame-des-Pins		50	100	50,0		**95**	**185**	**51,4**			45	1,4	↑
	Saint-Simon-les-Mines		35	40	87,5		**45**	**100**	**45,0**			10	-42,5	↓
	Beauce-Sartigan Sartigan		2 690	4 310	62,4		**2 970**	**6 785**	**43,8**			280	-18,6	↓

Zone / Municipalité	Communauté locale	2006				2016				Écart entre 2006 et 2016			
		Pas obtenu de diplôme	Population de 65 ans et plus	Pas obtenu de diplôme		**Pas obtenu de diplôme**	**Population de 65 ans et plus**	**Pas obtenu de diplôme**		Pas obtenu de diplôme			
		Nombre	Nombre	%		**Nombre**	**Nombre**	**%**		Nombre		Point de %	
MRC de Beauce-Sartigan		3 655	5 630	64,9	⚑	**4 040**	**8 525**	**47,4**	⚑		385	-17,5	↓
Région de la Chaudière-Appalaches		28 040	49 470	56,7	⚑	**28 075**	**74 705**	**37,6**	⚑		35	-19,1	↓
Le Québec		463 895	977 585	47,5		**436 535**	**1 338 335**	**32,6**			-27 360	-14,8	↓

Adapté de Statistique Canada, CO-2069, Recensements 2006 et 2016. Cela ne constitue pas une approbation de ce produit par Statistique Canada.

Situation en 2006 et en 2016	
⚑	Situation défavorable par rapport au Québec
⚑	Proportion supérieure à celle du Québec mais dont le sens n'est pas jugé
	Situation favorable par rapport au Québec ou proportion inférieure à celle du Québec mais dont le sens n'est pas jugé
	Situation favorable par rapport à la région **OU** à la MRC
	Situation favorable par rapport à la région **ET** à la MRC
	Situation défavorable par rapport à la région **OU** à la MRC
	Situation défavorable par rapport à la région **ET** à la MRC
	Proportion supérieure à la région **OU** à la MRC mais dont le sens n'est pas jugé
	Proportion supérieure à la région **ET** à la MRC mais dont le sens n'est pas jugé

Écart entre 2006 et 2016	
↑	Augmentation favorable entre 2006 et 2016
↓	Diminution favorable entre 2006 et 2016
↑	Augmentation défavorable entre 2006 et 2016
↓	Diminution défavorable entre 2006 et 2016
↔	Situation stable entre 2006 et 2016
↑	Augmentation entre 2006 et 2016 mais dont le sens n'est pas jugé
↓	Diminution entre 2006 et 2016 mais dont le sens n'est pas jugé
	Des écarts calculés à partir de nombres peu élevés (0 à 25), pour une des deux années exigent la prudence dans l'interprétation
	Un écart obtenu d'un nombre compris entre (-25 et 25) exige la prudence dans l'interprétation
	Des écarts calculés à partir de nombres peu élevés (0 à 25), pour une des deux années ET un écart obtenu d'un nombre compris entre (-25 et 25) exigent la prudence dans l'interprétation

Quoi retenir !

Situation actuelle (en 2016)

- Entre 19 % et 72 % de la population de 65 ans et plus n'a pas obtenu de diplôme, variant d'une communauté locale à l'autre.
- La majorité des communautés locales obtiennent une proportion supérieure au Québec de personnes de 65 ans et plus n'ayant pas obtenu de diplôme.
- Deux communautés locales se distinguent par une proportion inférieure à celle du Québec : Station-Famine (Saint-Georges) et Secteur UPA (Saint-Georges).

Écart entre 2006 et 2016

- La majorité des communautés locales ont connu une diminution de leur proportion de personnes de 65 ans et plus n'ayant pas obtenu de diplôme.
- La communauté locale de Notre-Dame-des-Pins se distingue par une légère augmentation de sa proportion.

TABLEAU 4.101 : Population masculine âgée de 65 ans et plus n'ayant aucun certificat, diplôme ou grade, pour les 26 communautés locales de la MRC de Beauce-Sartigan, en 2006, en 2016 et l'écart entre 2006 et 2016

Zone	Municipalité	Communauté locale	2006				**2016**				Écart entre 2006 et 2016		
			Pas obtenu de diplôme	Hommes de 65 ans et plus	Pas obtenu de diplôme		**Pas obtenu de diplôme**	**Hommes de 65 ans et plus**	**Pas obtenu de diplôme**		Pas obtenu de diplôme		
			Nombre	Nombre	%		**Nombre**	**Nombre**	**%**		Nombre	Point de %	
Beauce-Sartigan Bélanger	Saint-René		25	25	100,0		**30**	**70**	**42,9**		5	-57,1	↓
Beauce-Sartigan Bélanger	Saint-Théophile		45	45	100,0		**35**	**40**	**87,5**		-10	-12,5	↓
Beauce-Sartigan Bélanger	Saint-Gédéon-de-Beauce		120	165	72,7		**140**	**205**	**68,3**		20	-4,4	↓
Beauce-Sartigan Bélanger		Saint-Hilaire-de-Dorset/Saint-Évariste-de-Forsyth/La Guadeloupe	125	175	71,4		**110**	**200**	**55,0**		-15	-16,4	↓
Beauce-Sartigan Bélanger	Saint-Hilaire-de-Dorset (avec deux autres municipalités pour la communauté locale)		0	10	0,0		**0**	**10**	**0,0**		0	0,0	↔
Beauce-Sartigan Bélanger	Saint-Évariste-de-Forsyth (avec deux autres municipalités pour la communauté locale)		30	65	46,2		**50**	**65**	**76,9**		20	30,8	↑
Beauce-Sartigan Bélanger	La Guadeloupe (avec deux autres municipalités pour la communauté locale)		85	100	85,0		**60**	**125**	**48,0**		-25	-37,0	↓
Beauce-Sartigan Bélanger	Saint-Honoré-de-Shenley		90	115	78,3		**65**	**120**	**54,2**		-25	-24,1	↓
Beauce-Sartigan Bélanger	Saint-Martin		75	110	68,2		**150**	**240**	**62,5**		75	-5,7	↓
Beauce-Sartigan Bélanger	Beauce-Sartigan Bélanger		475	630	75,4		**540**	**865**	**62,4**		65	-13,0	↓
Beauce-Sartigan Sartigan		Station-Famine (Saint-Georges)	75	140	53,6		**70**	**315**	**22,2**		-5	-31,3	↓
Beauce-Sartigan Sartigan		Aubert-Gallion (Saint-Georges)	30	55	54,5		**55**	**170**	**32,4**		25	-22,2	↓
Beauce-Sartigan Sartigan		Saint-Jean-de-la-Lande (Saint-Georges)	25	35	71,4		**30**	**90**	**33,3**		5	-38,1	↓
Beauce-Sartigan Sartigan		Pozer (Saint-Georges)/Lac-Poulin	25	70	35,7		**60**	**170**	**35,3**		35	-0,4	↓
Beauce-Sartigan Sartigan	Lac-Poulin (avec une part d'une autre municipalité pour la communauté locale)		0	10	0,0		**10**	**25**	**40,0**		10	40,0	↑
Beauce-Sartigan Sartigan	nt Saint-	Secteur de l'hôpital ouest (Saint-Georges)	110	170	64,7		**80**	**205**	**39,0**		-30	-25,7	↓

Zone	Municipalité	Communauté locale	2006				2016				Écart entre 2006 et 2016			
			Pas obtenu de diplôme	Hommes de 65 ans et plus	Pas obtenu de diplôme		**Pas obtenu de diplôme**	**Hommes de 65 ans et plus**	**Pas obtenu de diplôme**		Pas obtenu de diplôme			
			Nombre	Nombre	%		**Nombre**	**Nombre**	**%**		Nombre		Point de %	
		Parc Pomerleau/Kennebec wood (Saint-Georges)	35	80	43,8		**60**	**170**	**35,3**			25	-8,5	↓
		Secteur de l'Église ouest (Saint-Georges)	70	135	51,9		**65**	**145**	**44,8**			-5	-7,0	↓
		Jersey Mills (Saint-Georges)	75	130	57,7		**75**	**250**	**30,0**			0	-27,7	↓
		Des Sittelles (Saint-Georges)	20	45	44,4		**70**	**195**	**35,9**			50	-8,5	↓
		Secteur de l'école Aquarelle (Saint-Georges)	45	125	36,0		**80**	**200**	**40,0**			35	4,0	↑
		Faubourg (Saint-Georges)	80	190	42,1		**55**	**130**	**42,3**			-25	0,2	↑
		Cité étudiante (Saint-Georges)	40	85	47,1		**50**	**180**	**27,8**			10	-19,3	↓
		Secteur Club rendez-vous (Saint-Georges)	35	50	70,0		**70**	**110**	**63,6**			35	-6,4	↓
		Secteur UPA (Saint-Georges)	0	15	0,0		**10**	**65**	**15,4**			10	15,4	↑
		Saint-Philibert/Butte à Mathieu (Saint-Georges)	100	160	62,5		**125**	**260**	**48,1**			25	-14,4	↓
		Saint-Georges excluant Saint-Philibert et Lac-Poulin (15 communautés locales)	765	1 435	53,3		**945**	**2 585**	**36,6**			180	-16,8	↓
	Saint-Philibert (avec une part d'une autre municipalité pour la communauté locale)		15	25	60,0		**10**	**45**	**22,2**			-5	-37,8	↓
	Saint-Côme-Linière		130	175	74,3		**90**	**185**	**48,6**			-40	-25,6	↓
	Saint-Benoît-Labre		60	75	80,0		**35**	**80**	**43,8**			-25	-36,3	↓
	Saint-Éphrem-de-Beauce		100	135	74,1		**95**	**180**	**52,8**			-5	-21,3	↓
	Notre-Dame-des-Pins		15	60	25,0		**50**	**90**	**55,6**			35	30,6	↑
	Saint-Simon-les-Mines		15	20	75,0		**20**	**45**	**44,4**			5	-30,6	↓
	Beauce-Sartigan Sartigan		1 105	1 925	57,4		**1 260**	**3 235**	**38,9**			155	-18,5	↓

Zone	Municipalité	Communauté locale	2006				2016				Écart entre 2006 et 2016			
			Pas obtenu de diplôme	Hommes de 65 ans et plus	Pas obtenu de diplôme		**Pas obtenu de diplôme**	**Hommes de 65 ans et plus**	**Pas obtenu de diplôme**		Pas obtenu de diplôme			
			Nombre	Nombre	%		**Nombre**	**Nombre**	**%**		Nombre		Point de %	
MRC de Beauce-Sartigan			1 585	2 555	62,0	⚑	**1 800**	**4 105**	**43,8**	⚑		215	-18,2	↓
Région de la Chaudière-Appalaches			12 175	22 575	53,9	⚑	**12 475**	**36 160**	**34,5**	⚑		300	-19,4	↓
Le Québec			180 710	426 980	42,3		**180 210**	**621 035**	**29,0**			-500	-13,3	↓

Adapté de Statistique Canada, CO-2069, Recensements 2006 et 2016. Cela ne constitue pas une approbation de ce produit par Statistique Canada.

Situation en 2006 et en 2016	
⚑	Situation défavorable par rapport au Québec
⚑	Proportion supérieure à celle du Québec mais dont le sens n'est pas jugé
	Situation favorable par rapport au Québec ou proportion inférieure à celle du Québec mais dont le sens n'est pas jugé
	Situation favorable par rapport à la région **OU** à la MRC
	Situation favorable par rapport à la région **ET** à la MRC
	Situation défavorable par rapport à la région **OU** à la MRC
	Situation défavorable par rapport à la région **ET** à la MRC
	Proportion supérieure à la région **OU** à la MRC mais dont le sens n'est pas jugé
	Proportion supérieure à la région **ET** à la MRC mais dont le sens n'est pas jugé

Écart entre 2006 et 2016	
↑	Augmentation favorable entre 2006 et 2016
↓	Diminution favorable entre 2006 et 2016
↑	Augmentation défavorable entre 2006 et 2016
↓	Diminution défavorable entre 2006 et 2016
↔	Situation stable entre 2006 et 2016
↑	Augmentation entre 2006 et 2016 mais dont le sens n'est pas jugé
↓	Diminution entre 2006 et 2016 mais dont le sens n'est pas jugé
	Des écarts calculés à partir de nombres peu élevés (0 à 25), pour une des deux années exigent la prudence dans l'interprétation
	Un écart obtenu d'un nombre compris entre (-25 et 25) exige la prudence dans l'interprétation
	Des écarts calculés à partir de nombres peu élevés (0 à 25), pour une des deux années ET un écart obtenu d'un nombre compris entre (-25 et 25) exigent la prudence dans l'interprétation

Quoi retenir !

Situation actuelle (en 2016)

- Entre 15 % et 88 % de la population masculine de 65 ans et plus n'a pas obtenu de diplôme, variant d'une communauté locale à l'autre.
- La majorité des communautés locales obtiennent une proportion supérieure au Québec d'hommes de 65 ans et plus n'ayant pas obtenu de diplôme.
- Trois communautés locales se distinguent par une proportion inférieure à celle du Québec : Station-Famine (Saint-Georges), Cité étudiante (Saint-Georges) et Secteur UPA (Saint-Georges).

Écart entre 2006 et 2016

- La majorité des communautés locales ont connu une diminution de leur proportion d'hommes de 65 ans et plus n'ayant pas obtenu de diplôme.
- Les communautés locales de Notre-Dame-des-Pins et du Secteur de l'école Aquarelle (Saint-Georges) se distinguent par une augmentation plus notable de leur proportion.

TABLEAU 4.102 : Population féminine âgée de 65 ans et plus n'ayant aucun certificat, diplôme ou grade, pour les 26 communautés locales de la MRC de Beauce-Sartigan, en 2006, en 2016 et l'écart entre 2006 et 2016

Zone	Municipalité	Communauté locale	2006				**2016**				Écart entre 2006 et 2016			
			Pas obtenu de diplôme	Femmes de 65 ans et plus	Pas obtenu de diplôme		**Pas obtenu de diplôme**	**Femmes de 65 ans et plus**	**Pas obtenu de diplôme**		Pas obtenu de diplôme			
			Nombre	Nombre	%		**Nombre**	**Nombre**	**%**		Nombre		Point de %	
Beauce-Sartigan Bélanger		Saint-René	25	50	50,0		**30**	**55**	**54,5**			5	4,5	↑
Beauce-Sartigan Bélanger		Saint-Théophile	40	45	88,9		**30**	**50**	**60,0**			-10	-28,9	↓
Beauce-Sartigan Bélanger		Saint-Gédéon-de-Beauce	95	130	73,1		**140**	**195**	**71,8**			45	-1,3	↓
Beauce-Sartigan Bélanger		Saint-Hilaire-de-Dorset/Saint-Évariste-de-Forsyth/La Guadeloupe	115	185	62,2		**135**	**240**	**56,3**			20	-5,9	↓
Beauce-Sartigan Bélanger		Saint-Hilaire-de-Dorset (avec deux autres municipalités pour la communauté locale)	0	10	0,0		**10**	**10**	**100,0**			10	100,0	↑
Beauce-Sartigan Bélanger		Saint-Évariste-de-Forsyth (avec deux autres municipalités pour la communauté locale)	15	45	33,3		**40**	**60**	**66,7**			25	33,3	↑
Beauce-Sartigan Bélanger		La Guadeloupe (avec deux autres municipalités pour la communauté locale)	105	130	80,8		**90**	**175**	**51,4**			-15	-29,3	↓
Beauce-Sartigan Bélanger		Saint-Honoré-de-Shenley	70	105	66,7		**80**	**135**	**59,3**			10	-7,4	↓
Beauce-Sartigan Bélanger		Saint-Martin	120	180	66,7		**120**	**190**	**63,2**			0	-3,5	↓
Beauce-Sartigan Bélanger		Beauce-Sartigan Bélanger	485	695	69,8		**535**	**875**	**61,1**			50	-8,6	↓
Beauce-Sartigan Sartigan		Station-Famine (Saint-Georges)	80	130	61,5		**155**	**380**	**40,8**			75	-20,7	↓
Beauce-Sartigan Sartigan		Aubert-Gallion (Saint-Georges)	45	50	90,0		**65**	**170**	**38,2**			20	-51,8	↓
Beauce-Sartigan Sartigan		Saint-Jean-de-la-Lande (Saint-Georges)	40	35	114,3		**30**	**65**	**46,2**			-10	-68,1	↓
Beauce-Sartigan Sartigan		Pozer (Saint-Georges)/Lac-Poulin	25	40	62,5		**40**	**115**	**34,8**			15	-27,7	↓
Beauce-Sartigan Sartigan		Lac-Poulin (avec une part d'une autre municipalité pour la communauté locale)	10	10	100,0		**10**	**10**	**100,0**			0	0,0	↔
Beauce-Sartigan Sartigan	Saint-	Secteur de l'Hôpital ouest (Saint-Georges)	130	225	57,8		**140**	**275**	**50,9**			10	-6,9	↓

Zone	Municipalité	Communauté locale	2006				2016				Écart entre 2006 et 2016			
			Pas obtenu de diplôme	Femmes de 65 ans et plus	Pas obtenu de diplôme		**Pas obtenu de diplôme**	**Femmes de 65 ans et plus**	**Pas obtenu de diplôme**		Pas obtenu de diplôme			
			Nombre	Nombre	%		**Nombre**	**Nombre**	**%**		Nombre		Point de %	
		Parc Pomerleau/Kennebec wood (Saint-Georges)	55	95	57,9		**110**	**235**	**46,8**			55	-11,1	↓
		Secteur de l'Église ouest (Saint-Georges)	140	220	63,6		**110**	**220**	**50,0**			-30	-13,6	↓
		Jersey Mills (Saint-Georges)	45	100	45,0		**135**	**270**	**50,0**			90	5,0	↑
		Des Sittelles (Saint-Georges)	35	55	63,6		**70**	**155**	**45,2**			35	-18,5	↓
		Secteur de l'école Aquarelle (Saint-Georges)	70	140	50,0		**60**	**220**	**27,3**			-10	-22,7	↓
		Faubourg (Saint-Georges)	150	275	54,5		**75**	**130**	**57,7**			-75	3,1	↑
		Cité étudiante (Saint-Georges)	60	115	52,2		**105**	**245**	**42,9**			45	-9,3	↓
		Secteur Club rendez-vous (Saint-Georges)	60	70	85,7		**45**	**60**	**75,0**			-15	-10,7	↓
		Secteur UPA (Saint-Georges)	15	30	50,0		**15**	**60**	**25,0**			0	-25,0	↓
		Saint-Philibert/Butte à Mathieu (Saint-Georges)	205	220	93,2		**195**	**310**	**62,9**			-10	-30,3	↓
		Saint-Georges excluant Saint-Philibert et Lac-Poulin (15 communautés locales)	1 145	1 795	63,8		**1 330**	**2 850**	**46,7**			185	-17,1	↓
	Saint-Philibert (avec une part d'une autre municipalité pour la communauté locale)		10	10	100,0		**10**	**40**	**25,0**			0	-75,0	↓
	Saint-Côme-Linière		185	240	77,1		**115**	**190**	**60,5**			-70	-16,6	↓
	Saint-Benoît-Labre		65	95	68,4		**85**	**120**	**70,8**			20	2,4	↑
	Saint-Éphrem-de-Beauce		125	165	75,8		**100**	**185**	**54,1**			-25	-21,7	↓
	Notre-Dame-des-Pins		30	45	66,7		**40**	**95**	**42,1**			10	-24,6	↓
	Saint-Simon-les-Mines		20	20	100,0		**25**	**55**	**45,5**			5	-54,5	↓
	Beauce-Sartigan Sartigan		1 585	2 380	66,6		**1 705**	**3 545**	**48,1**			120	-18,5	↓

Zone	Municipalité	Communauté locale	2006				2016				Écart entre 2006 et 2016			
			Pas obtenu de diplôme	Femmes de 65 ans et plus	Pas obtenu de diplôme		**Pas obtenu de diplôme**	**Femmes de 65 ans et plus**	**Pas obtenu de diplôme**		Pas obtenu de diplôme			
			Nombre	Nombre	%		**Nombre**	**Nombre**	**%**		Nombre		Point de %	
MRC de Beauce-Sartigan			2 070	3 075	67,3	⚑	**2 245**	**4 425**	**50,7**	⚑		175	-16,6	↓
Région de la Chaudière-Appalaches			15 860	26 895	59,0	⚑	**15 600**	**38 545**	**40,5**	⚑		-260	-18,5	↓
Le Québec			283 185	550 605	51,4		**256 330**	**717 295**	**35,7**			-26 855	-15,7	↓

Adapté de Statistique Canada, CO-2069, Recensements 2006 et 2016. Cela ne constitue pas une approbation de ce produit par Statistique Canada.

Situation en 2006 et en 2016	
⚑	Situation défavorable par rapport au Québec
⚑	Proportion supérieure à celle du Québec mais dont le sens n'est pas jugé
	Situation favorable par rapport au Québec ou proportion inférieure à celle du Québec mais dont le sens n'est pas jugé
	Situation favorable par rapport à la région **OU** à la MRC
	Situation favorable par rapport à la région **ET** à la MRC
	Situation défavorable par rapport à la région **OU** à la MRC
	Situation défavorable par rapport à la région **ET** à la MRC
	Proportion supérieure à la région **OU** à la MRC mais dont le sens n'est pas jugé
	Proportion supérieure à la région **ET** à la MRC mais dont le sens n'est pas jugé

Écart entre 2006 et 2016	
↑	Augmentation favorable entre 2006 et 2016
↓	Diminution favorable entre 2006 et 2016
↑	Augmentation défavorable entre 2006 et 2016
↓	Diminution défavorable entre 2006 et 2016
↔	Situation stable entre 2006 et 2016
↑	Augmentation entre 2006 et 2016 mais dont le sens n'est pas jugé
↓	Diminution entre 2006 et 2016 mais dont le sens n'est pas jugé
	Des écarts calculés à partir de nombres peu élevés (0 à 25), pour une des deux années exigent la prudence dans l'interprétation
	Un écart obtenu d'un nombre compris entre (-25 et 25) exige la prudence dans l'interprétation
	Des écarts calculés à partir de nombres peu élevés (0 à 25), pour une des deux années ET un écart obtenu d'un nombre compris entre (-25 et 25) exigent la prudence dans l'interprétation

Quoi retenir !

Situation actuelle (en 2016)

- Entre 25 % et 75 % de la population féminine de 25 à 44 ans n'a pas obtenu de diplôme, variant d'une communauté locale à l'autre.
- La majorité des communautés locales obtiennent une proportion supérieure au Québec de femmes de 65 ans et plus n'ayant pas obtenu de diplôme.
- Trois communautés locales se distinguent par une proportion inférieure à celle du Québec : Pozer (Saint-Georges) /Lac-Poulin, Secteur de l'école Aquarelle (Saint-Georges) et Secteur UPA (Saint-Georges).

Écart entre 2006 et 2016

- La majorité des communautés locales ont connu une diminution de leur proportion de femmes de 65 ans et plus n'ayant pas obtenu de diplôme.
- Quelques communautés locales affichent une augmentation de leur proportion, mais elle n'est pas très marquée. La communauté locale de Jersey Mills (Saint-Georges) se distingue avec une augmentation légèrement plus élevée.

TABLEAU 4.103 : Population totale âgée de 15 ans et plus ayant comme plus haut niveau de scolarité un diplôme d'études secondaires, pour les 26 communautés locales de la MRC de Beauce-Sartigan, en 2006, en 2016 et l'écart entre 2006 et 2016

Zone	Municipalité	Communauté locale	2006				**2016**				Écart entre 2006 et 2016			
			Diplôme d'études secondaires	15 ans et plus	Diplôme d'études secondaires		**Diplôme d'études secondaires**	**15 ans et plus**	**Diplôme d'études secondaires**		Diplôme d'études secondaires			
			Nombre	Nombre	%		**Nombre**	**Nombre**	**%**		Nombre		Point de %	
Beauce-Sartigan Bélanger		Saint-René	85	480	17,7		**90**	**645**	**14,0**			5	-3,8	↓
Beauce-Sartigan Bélanger		Saint-Théophile	110	645	17,1		**95**	**540**	**17,6**			-15	0,5	↑
Beauce-Sartigan Bélanger		Saint-Gédéon-de-Beauce	315	1 790	17,6		**325**	**1 805**	**18,0**			10	0,4	↑
Beauce-Sartigan Bélanger		Saint-Hilaire-de-Dorset/Saint-Évariste-de-Forsyth/La Guadeloupe	490	2 005	24,4	⚑	**375**	**1 890**	**19,8**			-115	-4,6	↓
Beauce-Sartigan Bélanger		Saint-Hilaire-de-Dorset (avec deux autres municipalités pour la communauté locale)	10	80	12,5		**25**	**60**	**41,7**	⚑		15	29,2	↑
Beauce-Sartigan Bélanger		Saint-Évariste-de-Forsyth (avec deux autres municipalités pour la communauté locale)	185	575	32,2	⚑	**80**	**455**	**17,6**			-105	-14,6	↓
Beauce-Sartigan Bélanger		La Guadeloupe (avec deux autres municipalités pour la communauté locale)	290	1 350	21,5		**265**	**1 380**	**19,2**			-25	-2,3	↓
Beauce-Sartigan Bélanger		Saint-Honoré-de-Shenley	275	1 285	21,4		**220**	**1 115**	**19,7**			-55	-1,7	↓
Beauce-Sartigan Bélanger		Saint-Martin	425	2 100	20,2		**340**	**2 020**	**16,8**			-85	-3,4	↓
Beauce-Sartigan Bélanger		Beauce-Sartigan Bélanger	1 685	8 305	20,3		**1 440**	**8 015**	**18,0**			-245	-2,3	↓
Beauce-Sartigan Sartigan		Station-Famine (Saint-Georges)	705	3 255	21,7		**835**	**3 830**	**21,8**	⚑		130	0,1	↑
Beauce-Sartigan Sartigan		Aubert-Gallion (Saint-Georges)	260	1 230	21,1		**335**	**1 400**	**23,9**	⚑		75	2,8	↑
Beauce-Sartigan Sartigan		Saint-Jean-de-la-Lande (Saint-Georges)	130	815	16,0		**175**	**765**	**22,9**	⚑		45	6,9	↑
Beauce-Sartigan Sartigan		Pozer (Saint-Georges)/Lac-Poulin	380	1 545	24,6	⚑	**365**	**1 835**	**19,9**			-15	-4,7	↓
Beauce-Sartigan Sartigan		Lac-Poulin (avec une part d'une autre municipalité pour la communauté locale)	40	120	33,3	⚑	**30**	**165**	**18,2**			-10	-15,2	↓
Beauce-Sartigan Sartigan	nt Saint-	Secteur de l'hôpital ouest (Saint-Georges)	325	1 735	18,7		**320**	**1 810**	**17,7**			-5	-1,1	↓

Zone	Municipalité	Communauté locale	2006				**2016**				Écart entre 2006 et 2016			
			Diplôme d'études secondaires	15 ans et plus	Diplôme d'études secondaires		**Diplôme d'études secondaires**	**15 ans et plus**	**Diplôme d'études secondaires**		Diplôme d'études secondaires			
			Nombre	Nombre	%		**Nombre**	**Nombre**	**%**		Nombre		Point de %	
		Parc Pomerleau/Kennebec wood (Saint-Georges)	315	1 255	25,1		**335**	**1 545**	**21,7**			20	-3,4	↓
		Secteur de l'Église ouest (Saint-Georges)	390	1 660	23,5		**320**	**1 405**	**22,8**			-70	-0,7	↓
		Jersey Mills (Saint-Georges)	505	1 995	25,3		**480**	**2 850**	**16,8**			-25	-8,5	↓
		Des Sittelles (Saint-Georges)	410	1 860	22,0		**425**	**2 095**	**20,3**			15	-1,8	↓
		Secteur de l'école Aquarelle (Saint-Georges)	385	1 610	23,9		**400**	**1 495**	**26,8**			15	2,8	↑
		Faubourg (Saint-Georges)	485	2 105	23,0		**410**	**1 540**	**26,6**			-75	3,6	↑
		Cité étudiante (Saint-Georges)	405	1 585	25,6		**425**	**1 640**	**25,9**			20	0,4	↑
		Secteur Club rendez-vous (Saint-Georges)	235	1 155	20,3		**215**	**1 145**	**18,8**			-20	-1,6	↓
		Secteur UPA (Saint-Georges)	235	775	30,3		**190**	**1 065**	**17,8**			-45	-12,5	↓
		Saint-Philibert/Butte à Mathieu (Saint-Georges)	355	1 850	19,2		**415**	**2 010**	**20,6**			60	1,5	↑
		Saint-Georges excluant Saint-Philibert et Lac-Poulin (15 communautés locales)	5 370	24 030	22,3		**5 550**	**25 970**	**21,4**			180	-1,0	↓
	Saint-Philibert (avec une part d'une autre municipalité pour la communauté locale)		110	280	39,3		**75**	**300**	**25,0**			-35	-14,3	↓
	Saint-Côme-Linière		460	2 650	17,4		**545**	**2 530**	**21,5**			85	4,2	↑
	Saint-Benoît-Labre		285	1 215	23,5		**245**	**1 300**	**18,8**			-40	-4,6	↓
	Saint-Éphrem-de-Beauce		495	2 050	24,1		**395**	**1 935**	**20,4**			-100	-3,7	↓
	Notre-Dame-des-Pins		220	880	25,0		**160**	**1 145**	**14,0**			-60	-11,0	↓
	Saint-Simon-les-Mines		65	370	17,6		**115**	**485**	**23,7**			50	6,1	↑
	Beauce-Sartigan Sartigan		7 045	31 590	22,3		**7 115**	**33 820**	**21,0**			70	-1,3	↓

Zone	Municipalité	Communauté locale	2006				2016				Écart entre 2006 et 2016			
			Diplôme d'études secondaires	15 ans et plus	Diplôme d'études secondaires		**Diplôme d'études secondaires**	**15 ans et plus**	**Diplôme d'études secondaires**		Diplôme d'études secondaires			
			Nombre	Nombre	%		**Nombre**	**Nombre**	**%**		Nombre		Point de %	
MRC de Beauce-Sartigan			8 730	39 900	21,9		**8 560**	**41 840**	**20,5**			-170	-1,4	↓
Région de la Chaudière-Appalaches			69 125	318 700	21,7		**69 780**	**338 470**	**20,6**			655	-1,1	↓
Le Québec			1 370 980	6 145 660	22,3		**1 426 980**	**6 634 280**	**21,5**			56 000	-0,8	↓

Adapté de Statistique Canada, CO-2069, Recensements 2006 et 2016. Cela ne constitue pas une approbation de ce produit par Statistique Canada.

Situation en 2006 et en 2016	
	Situation défavorable par rapport au Québec
	Proportion supérieure à celle du Québec mais dont le sens n'est pas jugé
	Situation favorable par rapport au Québec ou proportion inférieure à celle du Québec mais dont le sens n'est pas jugé
	Situation favorable par rapport à la région **OU** à la MRC
	Situation favorable par rapport à la région **ET** à la MRC
	Situation défavorable par rapport à la région **OU** à la MRC
	Situation défavorable par rapport à la région **ET** à la MRC
	Proportion supérieure à la région **OU** à la MRC mais dont le sens n'est pas jugé
	Proportion supérieure à la région **ET** à la MRC mais dont le sens n'est pas jugé

Écart entre 2006 et 2016	
↑	Augmentation favorable entre 2006 et 2016
↓	Diminution favorable entre 2006 et 2016
↑	Augmentation défavorable entre 2006 et 2016
↓	Diminution défavorable entre 2006 et 2016
↔	Situation stable entre 2006 et 2016
↑	Augmentation entre 2006 et 2016 mais dont le sens n'est pas jugé
↓	Diminution entre 2006 et 2016 mais dont le sens n'est pas jugé
	Des écarts calculés à partir de nombres peu élevés (0 à 25), pour une des deux années exigent la prudence dans l'interprétation
	Un écart obtenu d'un nombre compris entre (-25 et 25) exige la prudence dans l'interprétation
	Des écarts calculés à partir de nombres peu élevés (0 à 25), pour une des deux années ET un écart obtenu d'un nombre compris entre (-25 et 25) exigent la prudence dans l'interprétation

Quoi retenir !

Situation actuelle (en 2016)

- Entre 14 % et 27 % des 15 ans et plus ont obtenu un diplôme d'études secondaires comme étant le plus haut niveau atteint, variant selon les communautés locales.
- Environ un 40 % des communautés locales affichent une proportion supérieure au Québec de personnes ayant comme le plus haut niveau un diplôme d'études secondaires.

Écart entre 2006 et 2016

- Environ la moitié des communautés locales ont connu une diminution de leur proportion des 15 ans et plus ayant un niveau d'études secondaires comme le plus haut niveau de scolarité.

TABLEAU 4.104 : Population masculine âgée de 15 ans et plus ayant comme plus haut niveau de scolarité un diplôme d'études secondaires, pour les 26 communautés locales de la MRC de Beauce-Sartigan, en 2006, en 2016 et l'écart entre 2006 et 2016

Zone	Municipalité	Communauté locale	2006				**2016**				Écart entre 2006 et 2016		
			Diplôme d'études secondaires	Hommes de 15 ans et plus	Diplôme d'études secondaires		**Diplôme d'études secondaires**	**Hommes de 15 ans et plus**	**Diplôme d'études secondaires**		Diplôme d'études secondaires		
			Nombre	Nombre	%		**Nombre**	**Nombre**	**%**		Nombre	Point de %	
Beauce-Sartigan Bélanger		Saint-René	30	235	12,8		**45**	**350**	**12,9**		15	0,1	↑
Beauce-Sartigan Bélanger		Saint-Théophile	60	355	16,9		**40**	**290**	**13,8**		-20	-3,1	↓
Beauce-Sartigan Bélanger		Saint-Gédéon-de-Beauce	100	885	11,3		**110**	**900**	**12,2**		10	0,9	↑
Beauce-Sartigan Bélanger		Saint-Hilaire-de-Dorset/Saint-Évariste-de-Forsyth/La Guadeloupe	205	1 015	20,2		**175**	**975**	**17,9**		-30	-2,2	↓
Beauce-Sartigan Bélanger		Saint-Hilaire-de-Dorset (avec deux autres municipalités pour la communauté locale)	0	45	0,0		**20**	**35**	**57,1**	⚑	20	57,1	↑
Beauce-Sartigan Bélanger		Saint-Évariste-de-Forsyth (avec deux autres municipalités pour la communauté locale)	85	305	27,9	⚑	**50**	**255**	**19,6**		-35	-8,3	↓
Beauce-Sartigan Bélanger		La Guadeloupe (avec deux autres municipalités pour la communauté locale)	120	665	18,0		**105**	**680**	**15,4**		-15	-2,6	↓
Beauce-Sartigan Bélanger		Saint-Honoré-de-Shenley	145	660	22,0	⚑	**110**	**570**	**19,3**		-35	-2,7	↓
Beauce-Sartigan Bélanger		Saint-Martin	220	1 080	20,4		**175**	**1 095**	**16,0**		-45	-4,4	↓
Beauce-Sartigan Bélanger		Beauce-Sartigan Bélanger	760	4 245	17,9		**650**	**4 185**	**15,5**		-110	-2,4	↓
Beauce-Sartigan Sartigan		Station-Famine (Saint-Georges)	325	1 625	20,0		**395**	**1 855**	**21,3**	⚑	70	1,3	↑
Beauce-Sartigan Sartigan		Aubert-Gallion (Saint-Georges)	130	635	20,5		**180**	**695**	**25,9**	⚑	50	5,4	↑
Beauce-Sartigan Sartigan		Saint-Jean-de-la-Lande (Saint-Georges)	55	400	13,8		**80**	**385**	**20,8**	⚑	25	7,0	↑
Beauce-Sartigan Sartigan		Pozer (Saint-Georges)/Lac-Poulin	160	775	20,6		**195**	**940**	**20,7**	⚑	35	0,1	↑
Beauce-Sartigan Sartigan		Lac-Poulin (avec une part d'une autre municipalité pour la communauté locale)	25	60	41,7	⚑	**25**	**85**	**29,4**	⚑	0	-12,3	↓
Beauce-Sartigan Sartigan	Saint-	Secteur de l'hôpital ouest (Saint-Georges)	115	810	14,2		**175**	**895**	**19,6**		60	5,4	↑

Zone	Municipalité	Communauté locale	2006				**2016**				Écart entre 2006 et 2016			
			Diplôme d'études secondaires	Hommes de 15 ans et plus	Diplôme d'études secondaires		**Diplôme d'études secondaires**	**Hommes de 15 ans et plus**	**Diplôme d'études secondaires**		Diplôme d'études secondaires			
			Nombre	Nombre	%		**Nombre**	**Nombre**	**%**		Nombre		Point de %	
		Parc Pomerleau/Kennebec wood (Saint-Georges)	125	580	21,6		**135**	**690**	**19,6**		10		-2,0	↓
		Secteur de l'Église ouest (Saint-Georges)	205	800	25,6		**135**	**710**	**19,0**		-70		-6,6	↓
		Jersey Mills (Saint-Georges)	320	1 010	31,7		**220**	**1 345**	**16,4**		-100		-15,3	↓
		Des Sittelles (Saint-Georges)	225	895	25,1		**200**	**1 025**	**19,5**		-25		-5,6	↓
		Secteur de l'école Aquarelle (Saint-Georges)	195	800	24,4		**170**	**730**	**23,3**		-25		-1,1	↓
		Faubourg (Saint-Georges)	225	1 130	19,9		**245**	**910**	**26,9**		20		7,0	↑
		Cité étudiante (Saint-Georges)	195	795	24,5		**195**	**840**	**23,2**		0		-1,3	↓
		Secteur Club rendez-vous (Saint-Georges)	135	630	21,4		**110**	**585**	**18,8**		-25		-2,6	↓
		Secteur UPA (Saint-Georges)	105	355	29,6		**110**	**530**	**20,8**		5		-8,8	↓
		Saint-Philibert/Butte à Mathieu (Saint-Georges)	225	935	24,1		**205**	**980**	**20,9**		-20		-3,1	↓
		Saint-Georges excluant Saint-Philibert et Lac-Poulin (15 communautés locales)	2 635	11 945	22,1		**2 695**	**12 885**	**20,9**		60		-1,1	↓
	Saint-Philibert (avec une part d'une autre municipalité pour la communauté locale)		75	160	46,9		**30**	**150**	**20,0**		-45		-26,9	↓
	Saint-Côme-Linière		190	1 340	14,2		**245**	**1 315**	**18,6**		55		4,5	↑
	Saint-Benoît-Labre		135	635	21,3		**120**	**685**	**17,5**		-15		-3,7	↓
	Saint-Éphrem-de-Beauce		225	1 040	21,6		**170**	**980**	**17,3**		-55		-4,3	↓
	Notre-Dame-des-Pins		115	475	24,2		**55**	**575**	**9,6**		-60		-14,6	↓
	Saint-Simon-les-Mines		35	170	20,6		**60**	**245**	**24,5**		25		3,9	↑
	Beauce-Sartigan Sartigan		3 425	15 815	21,7		**3 400**	**16 920**	**20,1**		-25		-1,6	↓

Zone	Municipalité	Communauté locale	2006				2016				Écart entre 2006 et 2016			
			Diplôme d'études secondaires	Hommes de 15 ans et plus	Diplôme d'études secondaires		**Diplôme d'études secondaires**	**Hommes de 15 ans et plus**	**Diplôme d'études secondaires**		Diplôme d'études secondaires			
			Nombre	Nombre	%		**Nombre**	**Nombre**	**%**		Nombre		Point de %	
MRC de Beauce-Sartigan			4 185	20 060	20,9	🚩	**4 055**	**21 105**	**19,2**			-130	-1,6	↓
Région de la Chaudière-Appalaches			31 570	158 975	19,9		**32 595**	**170 020**	**19,2**			1 025	-0,7	↓
Le Québec			622 450	2 990 700	20,8		**674 825**	**3 260 035**	**20,7**			52 375	-0,1	↓

Adapté de Statistique Canada, CO-2069, Recensements 2006 et 2016. Cela ne constitue pas une approbation de ce produit par Statistique Canada.

Situation en 2006 et en 2016	
🚩	Situation défavorable par rapport au Québec
🚩	Proportion supérieure à celle du Québec mais dont le sens n'est pas jugé
	Situation favorable par rapport au Québec ou proportion inférieure à celle du Québec mais dont le sens n'est pas jugé
	Situation favorable par rapport à la région **OU** à la MRC
	Situation favorable par rapport à la région **ET** à la MRC
	Situation défavorable par rapport à la région **OU** à la MRC
	Situation défavorable par rapport à la région **ET** à la MRC
	Proportion supérieure à la région **OU** à la MRC mais dont le sens n'est pas jugé
	Proportion supérieure à la région **ET** à la MRC mais dont le sens n'est pas jugé

Écart entre 2006 et 2016	
↑	Augmentation favorable entre 2006 et 2016
↓	Diminution favorable entre 2006 et 2016
↑	Augmentation défavorable entre 2006 et 2016
↓	Diminution défavorable entre 2006 et 2016
↔	Situation stable entre 2006 et 2016
↑	Augmentation entre 2006 et 2016 mais dont le sens n'est pas jugé
↓	Diminution entre 2006 et 2016 mais dont le sens n'est pas jugé
	Des écarts calculés à partir de nombres peu élevés (0 à 25), pour une des deux années exigent la prudence dans l'interprétation
	Un écart obtenu d'un nombre compris entre (-25 et 25) exige la prudence dans l'interprétation
	Des écarts calculés à partir de nombres peu élevés (0 à 25), pour une des deux années ET un écart obtenu d'un nombre compris entre (-25 et 25) exigent la prudence dans l'interprétation

Quoi retenir !

Situation actuelle (en 2016)

- Entre 10 % et 27 % des hommes de 15 ans et plus ont obtenu un diplôme d'études secondaires comme étant le plus haut niveau atteint, variant selon les communautés locales.
- Environ 40 % des communautés locales affichent une proportion supérieure au Québec d'hommes ayant comme le plus haut niveau un diplôme d'études secondaires.

Écart entre 2006 et 2016

- Environ 60 % des communautés locales ont connu une diminution de leur proportion d'hommes de 15 ans et plus ayant un niveau d'études secondaires comme le plus haut niveau de scolarité.

TABLEAU 4.105 : Population féminine âgée de 15 ans et plus ayant comme plus haut niveau de scolarité un diplôme d'études secondaires, pour les 26 communautés locales de la MRC de Beauce-Sartigan, en 2006, en 2016 et l'écart entre 2006 et 2016

Zone	Municipalité	Communauté locale	2006				**2016**				Écart entre 2006 et 2016			
			Diplôme d'études secondaires	Femmes de 15 ans et plus	Diplôme d'études secondaires		**Diplôme d'études secondaires**	**Femmes de 15 ans et plus**	**Diplôme d'études secondaires**		Diplôme d'études secondaires			
			Nombre	Nombre	%		**Nombre**	**Nombre**	**%**		Nombre		Point de %	
Beauce-Sartigan Bélanger	Saint-René		30	235	12,8		**45**	**350**	**12,9**			15	0,1	↑
Beauce-Sartigan Bélanger	Saint-Théophile		60	355	16,9		**40**	**290**	**13,8**			-20	-3,1	↓
Beauce-Sartigan Bélanger	Saint-Gédéon-de-Beauce		100	885	11,3		**110**	**900**	**12,2**			10	0,9	↑
Beauce-Sartigan Bélanger		Saint-Hilaire-de-Dorset/Saint-Évariste-de-Forsyth/La Guadeloupe	205	1 015	20,2		**175**	**975**	**17,9**			-30	-2,2	↓
Beauce-Sartigan Bélanger	Saint-Hilaire-de-Dorset (avec deux autres municipalités pour la communauté locale)		0	45	0,0		**20**	**35**	**57,1**	⚑		20	57,1	↑
Beauce-Sartigan Bélanger	Saint-Évariste-de-Forsyth (avec deux autres municipalités pour la communauté locale)		85	305	27,9	⚑	**50**	**255**	**19,6**			-35	-8,3	↓
Beauce-Sartigan Bélanger	La Guadeloupe (avec deux autres municipalités pour la communauté locale)		120	665	18,0		**105**	**680**	**15,4**			-15	-2,6	↓
Beauce-Sartigan Bélanger	Saint-Honoré-de-Shenley		145	660	22,0	⚑	**110**	**570**	**19,3**			-35	-2,7	↓
Beauce-Sartigan Bélanger	Saint-Martin		220	1 080	20,4		**175**	**1 095**	**16,0**			-45	-4,4	↓
Beauce-Sartigan Bélanger	Beauce-Sartigan Bélanger		760	4 245	17,9		**650**	**4 185**	**15,5**			-110	-2,4	↓
Beauce-Sartigan Sartigan		Station-Famine (Saint-Georges)	325	1 625	20,0		**395**	**1 855**	**21,3**	⚑		70	1,3	↑
Beauce-Sartigan Sartigan		Aubert-Gallion (Saint-Georges)	130	635	20,5		**180**	**695**	**25,9**	⚑		50	5,4	↑
Beauce-Sartigan Sartigan		Saint-Jean-de-la-Lande (Saint-Georges)	55	400	13,8		**80**	**385**	**20,8**	⚑		25	7,0	↑
Beauce-Sartigan Sartigan		Pozer (Saint-Georges)/Lac-Poulin	160	775	20,6		**195**	**940**	**20,7**	⚑		35	0,1	↑
Beauce-Sartigan Sartigan	Lac-Poulin (avec une part d'une autre municipalité pour la communauté locale)		25	60	41,7	⚑	**25**	**85**	**29,4**	⚑		0	-12,3	↓
Beauce-Sartigan Sartigan	Saint-	Secteur de l'hôpital ouest (Saint-Georges)	115	810	14,2		**175**	**895**	**19,6**			60	5,4	↑

Zone	Municipalité	Communauté locale	2006				**2016**				Écart entre 2006 et 2016			
			Diplôme d'études secondaires	Femmes de 15 ans et plus	Diplôme d'études secondaires		**Diplôme d'études secondaires**	**Femmes de 15 ans et plus**	**Diplôme d'études secondaires**		Diplôme d'études secondaires			
			Nombre	Nombre	%		**Nombre**	**Nombre**	**%**		Nombre		Point de %	
		Parc Pomerleau/Kennebec wood (Saint-Georges)	125	580	21,6		**135**	**690**	**19,6**			10	-2,0	↓
		Secteur de l'Église ouest (Saint-Georges)	205	800	25,6		**135**	**710**	**19,0**			-70	-6,6	↓
		Jersey Mills (Saint-Georges)	320	1 010	31,7		**220**	**1 345**	**16,4**			-100	-15,3	↓
		Des Sittelles (Saint-Georges)	225	895	25,1		**200**	**1 025**	**19,5**			-25	-5,6	↓
		Secteur de l'école Aquarelle (Saint-Georges)	195	800	24,4		**170**	**730**	**23,3**			-25	-1,1	↓
		Faubourg (Saint-Georges)	225	1 130	19,9		**245**	**910**	**26,9**			20	7,0	↑
		Cité étudiante (Saint-Georges)	195	795	24,5		**195**	**840**	**23,2**			0	-1,3	↓
		Secteur Club rendez-vous (Saint-Georges)	135	630	21,4		**110**	**585**	**18,8**			-25	-2,6	↓
		Secteur UPA (Saint-Georges)	105	355	29,6		**110**	**530**	**20,8**			5	-8,8	↓
		Saint-Philibert/Butte à Mathieu (Saint-Georges)	225	935	24,1		**205**	**980**	**20,9**			-20	-3,1	↓
		Saint-Georges excluant Saint-Philibert et Lac-Poulin (15 communautés locales)	2 635	11 945	22,1		**2 695**	**12 885**	**20,9**			60	-1,1	↓
	Saint-Philibert (avec une part d'une autre municipalité pour la communauté locale)		75	160	46,9		**30**	**150**	**20,0**			-45	-26,9	↓
	Saint-Côme-Linière		190	1 340	14,2		**245**	**1 315**	**18,6**			55	4,5	↑
	Saint-Benoît-Labre		135	635	21,3		**120**	**685**	**17,5**			-15	-3,7	↓
	Saint-Éphrem-de-Beauce		225	1 040	21,6		**170**	**980**	**17,3**			-55	-4,3	↓
	Notre-Dame-des-Pins		115	475	24,2		**55**	**575**	**9,6**			-60	-14,6	↓
	Saint-Simon-les-Mines		35	170	20,6		**60**	**245**	**24,5**			25	3,9	↑
	Beauce-Sartigan Sartigan		3 425	15 815	21,7		**3 400**	**16 920**	**20,1**			-25	-1,6	↓

Zone	Municipalité	Communauté locale	2006				2016				Écart entre 2006 et 2016			
			Diplôme d'études secondaires	Femmes de 15 ans et plus	Diplôme d'études secondaires		**Diplôme d'études secondaires**	**Femmes de 15 ans et plus**	**Diplôme d'études secondaires**		Diplôme d'études secondaires			
			Nombre	Nombre	%		**Nombre**	**Nombre**	**%**		Nombre		Point de %	
MRC de Beauce-Sartigan			4 185	20 060	20,9	⚑	**4 055**	**21 105**	**19,2**			-130	-1,6	↓
Région de la Chaudière-Appalaches			31 570	158 975	19,9		**32 595**	**170 020**	**19,2**			1 025	-0,7	↓
Le Québec			622 450	2 990 700	20,8		**674 825**	**3 260 035**	**20,7**			52 375	-0,1	↓

Adapté de Statistique Canada, CO-2069, Recensements 2006 et 2016. Cela ne constitue pas une approbation de ce produit par Statistique Canada.

Situation en 2006 et en 2016	
⚑	Situation défavorable par rapport au Québec
⚑	Proportion supérieure à celle du Québec mais dont le sens n'est pas jugé
	Situation favorable par rapport au Québec ou proportion inférieure à celle du Québec mais dont le sens n'est pas jugé
	Situation favorable par rapport à la région **OU** à la MRC
	Situation favorable par rapport à la région **ET** à la MRC
	Situation défavorable par rapport à la région **OU** à la MRC
	Situation défavorable par rapport à la région **ET** à la MRC
	Proportion supérieure à la région **OU** à la MRC mais dont le sens n'est pas jugé
	Proportion supérieure à la région **ET** à la MRC mais dont le sens n'est pas jugé

Écart entre 2006 et 2016	
↑	Augmentation favorable entre 2006 et 2016
↓	Diminution favorable entre 2006 et 2016
↑	Augmentation défavorable entre 2006 et 2016
↓	Diminution défavorable entre 2006 et 2016
↔	Situation stable entre 2006 et 2016
↑	Augmentation entre 2006 et 2016 mais dont le sens n'est pas jugé
↓	Diminution entre 2006 et 2016 mais dont le sens n'est pas jugé
	Des écarts calculés à partir de nombres peu élevés (0 à 25), pour une des deux années exigent la prudence dans l'interprétation
	Un écart obtenu d'un nombre compris entre (-25 et 25) exige la prudence dans l'interprétation
	Des écarts calculés à partir de nombres peu élevés (0 à 25), pour une des deux années ET un écart obtenu d'un nombre compris entre (-25 et 25) exigent la prudence dans l'interprétation

Quoi retenir !

Situation actuelle (en 2016)

- La proportion de femmes ayant obtenu un diplôme d'études secondaires comme plus haut niveau varie de 14 % à 30 % selon les communautés locales.
- Environ 40 % des communautés locales obtiennent une proportion supérieure au Québec de femmes ayant obtenu un diplôme d'études secondaires comme plus haut niveau.

Écart entre 2006 et 2016

- Environ 60 % des communautés locales ont connu une diminution de leur proportion de femmes ayant obtenu un diplôme d'études secondaires comme plus haut niveau.

TABLEAU 4.106 : Population totale âgée de 15 ans et plus ayant comme plus haut niveau de scolarité un diplôme d'école de métiers, pour les 26 communautés locales de la MRC de Beauce-Sartigan, en 2006, en 2016 et l'écart entre 2006 et 2016

Zone	Municipalité	Communauté locale	2006				**2016**				Écart entre 2006 et 2016		
			Diplôme d'une école de métiers	15 ans et plus	Diplôme d'une école de métiers		**Diplôme d'une école de métiers**	**15 ans et plus**	**Diplôme d'une école de métiers**		Diplôme d'une école de métiers		
			Nombre	Nombre	%		**Nombre**	**Nombre**	**%**		Nombre	Point de %	
Beauce-Sartigan Bélanger		Saint-René	95	480	19,8		**180**	**645**	**27,9**		85	8,1	↑
Beauce-Sartigan Bélanger		Saint-Théophile	120	645	18,6		**135**	**540**	**25,0**		15	6,4	↑
Beauce-Sartigan Bélanger		Saint-Gédéon-de-Beauce	305	1 790	17,0		**455**	**1 805**	**25,2**		150	8,2	↑
Beauce-Sartigan Bélanger		Saint-Hilaire-de-Dorset/Saint-Évariste-de-Forsyth/La Guadeloupe	360	2 005	18,0		**500**	**1 890**	**26,5**		140	8,5	↑
Beauce-Sartigan Bélanger		Saint-Hilaire-de-Dorset (avec deux autres municipalités pour la communauté locale)	15	80	18,8		**10**	**60**	**16,7**		-5	-2,1	↓
Beauce-Sartigan Bélanger		Saint-Évariste-de-Forsyth (avec deux autres municipalités pour la communauté locale)	85	575	14,8		**85**	**455**	**18,7**		0	3,9	↑
Beauce-Sartigan Bélanger		La Guadeloupe (avec deux autres municipalités pour la communauté locale)	260	1 350	19,3		**405**	**1 380**	**29,3**		145	10,1	↑
Beauce-Sartigan Bélanger		Saint-Honoré-de-Shenley	230	1 285	17,9		**245**	**1 115**	**22,0**		15	4,1	↑
Beauce-Sartigan Bélanger		Saint-Martin	440	2 100	21,0		**480**	**2 020**	**23,8**		40	2,8	↑
Beauce-Sartigan Bélanger		Beauce-Sartigan Bélanger	1 560	8 305	18,8		**2 000**	**8 015**	**25,0**		440	6,2	↑
Beauce-Sartigan Sartigan		Station-Famine (Saint-Georges)	510	3 255	15,7		**820**	**3 830**	**21,4**		310	5,7	↑
Beauce-Sartigan Sartigan		Aubert-Gallion (Saint-Georges)	240	1 230	19,5		**275**	**1 400**	**19,6**		35	0,1	↑
Beauce-Sartigan Sartigan		Saint-Jean-de-la-Lande (Saint-Georges)	195	815	23,9		**190**	**765**	**24,8**		-5	0,9	↑
Beauce-Sartigan Sartigan		Pozer (Saint-Georges)/Lac-Poulin	280	1 545	18,1		**380**	**1 835**	**20,7**		100	2,6	↑
Beauce-Sartigan Sartigan		Lac-Poulin (avec une part d'une autre municipalité pour la communauté locale)	10	120	8,3		**40**	**165**	**24,2**		30	15,9	↑
Beauce-Sartigan Sartigan	nt Saint-	Secteur de l'hôpital ouest (Saint-Georges)	295	1 735	17,0		**400**	**1 810**	**22,1**		105	5,1	↑

Zone	Municipalité	Communauté locale	2006				2016				Écart entre 2006 et 2016		
			Diplôme d'une école de métiers	15 ans et plus	Diplôme d'une école de métiers		**Diplôme d'une école de métiers**	**15 ans et plus**	**Diplôme d'une école de métiers**		Diplôme d'une école de métiers		
			Nombre	Nombre	%		**Nombre**	**Nombre**	**%**		Nombre	Point de %	
		Parc Pomerleau/Kennebec wood (Saint-Georges)	250	1 255	19,9		**350**	**1 545**	**22,7**		100	2,7	↑
		Secteur de l'Église ouest (Saint-Georges)	295	1 660	17,8		**345**	**1 405**	**24,6**		50	6,8	↑
		Jersey Mills (Saint-Georges)	420	1 995	21,1		**645**	**2 850**	**22,6**		225	1,6	↑
		Des Sittelles (Saint-Georges)	235	1 860	12,6		**415**	**2 095**	**19,8**		180	7,2	↑
		Secteur de l'école Aquarelle (Saint-Georges)	250	1 610	15,5		**285**	**1 495**	**19,1**		35	3,5	↑
		Faubourg (Saint-Georges)	380	2 105	18,1		**365**	**1 540**	**23,7**		-15	5,6	↑
		Cité étudiante (Saint-Georges)	260	1 585	16,4		**370**	**1 640**	**22,6**		110	6,2	↑
		Secteur Club rendez-vous (Saint-Georges)	295	1 155	25,5		**330**	**1 145**	**28,8**		35	3,3	↑
		Secteur UPA (Saint-Georges)	125	775	16,1		**260**	**1 065**	**24,4**		135	8,3	↑
		Saint-Philibert/Butte à Mathieu (Saint-Georges)	365	1 850	19,7		**480**	**2 010**	**23,9**		115	4,2	↑
		Saint-Georges excluant Saint-Philibert et Lac-Poulin (15 communautés locales)	4 345	24 030	18,1		**5 785**	**25 970**	**22,3**		1 440	4,2	↑
	Saint-Philibert (avec une part d'une autre municipalité pour la communauté locale)		45	280	16,1		**85**	**300**	**28,3**		40	12,3	↑
	Saint-Côme-Linière		505	2 650	19,1		**725**	**2 530**	**28,7**		220	9,6	↑
	Saint-Benoît-Labre		220	1 215	18,1		**315**	**1 300**	**24,2**		95	6,1	↑
	Saint-Éphrem-de-Beauce		370	2 050	18,0		**525**	**1 935**	**27,1**		155	9,1	↑
	Notre-Dame-des-Pins		205	880	23,3		**300**	**1 145**	**26,2**		95	2,9	↑
	Saint-Simon-les-Mines		65	370	17,6		**90**	**485**	**18,6**		25	1,0	↑
	Beauce-Sartigan Sartigan		5 770	31 590	18,3		**7 860**	**33 820**	**23,2**		2 090	5,0	↑

Zone	Municipalité	Communauté locale	2006				2016				Écart entre 2006 et 2016		
			Diplôme d'une école de métiers	15 ans et plus	Diplôme d'une école de métiers		**Diplôme d'une école de métiers**	**15 ans et plus**	**Diplôme d'une école de métiers**		Diplôme d'une école de métiers		
			Nombre	Nombre	%		**Nombre**	**Nombre**	**%**		Nombre	Point de %	
MRC de Beauce-Sartigan			7 325	39 900	18,4		**9 855**	**41 840**	**23,6**		2 530	5,2	↑
Région de la Chaudière-Appalaches			60 455	318 700	19,0		**75 645**	**338 470**	**22,3**		15 190	3,4	↑
Le Québec			942 560	6 145 660	15,3		**1 120 735**	**6 634 280**	**16,9**		178 175	1,6	↑

Adapté de Statistique Canada, CO-2069, Recensements 2006 et 2016. Cela ne constitue pas une approbation de ce produit par Statistique Canada.

Situation en 2006 et en 2016	
	Situation défavorable par rapport au Québec
	Proportion supérieure à celle du Québec mais dont le sens n'est pas jugé
	Situation favorable par rapport au Québec ou proportion inférieure à celle du Québec mais dont le sens n'est pas jugé
	Situation favorable par rapport à la région **OU** à la MRC
	Situation favorable par rapport à la région **ET** à la MRC
	Situation défavorable par rapport à la région **OU** à la MRC
	Situation défavorable par rapport à la région **ET** à la MRC
	Proportion supérieure à la région **OU** à la MRC mais dont le sens n'est pas jugé
	Proportion supérieure à la région **ET** à la MRC mais dont le sens n'est pas jugé

Écart entre 2006 et 2016	
↑	Augmentation favorable entre 2006 et 2016
↓	Diminution favorable entre 2006 et 2016
↑	Augmentation défavorable entre 2006 et 2016
↓	Diminution défavorable entre 2006 et 2016
↔	Situation stable entre 2006 et 2016
↑	Augmentation entre 2006 et 2016 mais dont le sens n'est pas jugé
↓	Diminution entre 2006 et 2016 mais dont le sens n'est pas jugé
	Des écarts calculés à partir de nombres peu élevés (0 à 25), pour une des deux années exigent la prudence dans l'interprétation
	Un écart obtenu d'un nombre compris entre (-25 et 25) exige la prudence dans l'interprétation
	Des écarts calculés à partir de nombres peu élevés (0 à 25), pour une des deux années ET un écart obtenu d'un nombre compris entre (-25 et 25) exigent la prudence dans l'interprétation

Quoi retenir !

Situation actuelle (en 2016)

- La proportion de personnes de 15 ans et plus ayant obtenu un diplôme d'une école de métiers comme plus haut niveau varie de 19 % à 39 % selon les communautés locales.
- L'ensemble des communautés locales obtiennent des proportions de personnes de 15 ans et plus ayant une diplôme d'une école de métiers supérieures au Québec.

Écart entre 2006 et 2016

- L'ensemble des communautés locales ont connu une augmentation de leur proportion de personnes ayant obtenu un diplôme d'une école de métiers.

TABLEAU 4.107 : Population masculine âgée de 15 ans et plus ayant comme plus haut niveau de scolarité un diplôme d'école de métiers, pour les 26 communautés locales de la MRC de Beauce-Sartigan, en 2006, en 2016 et l'écart entre 2006 et 2016

Zone	Municipalité	Communauté locale	2006				**2016**				Écart entre 2006 et 2016		
			Diplôme d'une école de métiers	Hommes de 15 ans et plus	Diplôme d'une école de métiers		**Diplôme d'une école de métiers**	**Hommes de 15 ans et plus**	**Diplôme d'une école de métiers**		Diplôme d'une école de métiers		
			Nombre	Nombre	%		**Nombre**	**Nombre**	**%**		Nombre	Point de %	
Beauce-Sartigan Bélanger	Saint-René		50	235	21,3		**130**	**350**	**37,1**		80	15,9	↑
Beauce-Sartigan Bélanger	Saint-Théophile		65	355	18,3		**90**	**290**	**31,0**		25	12,7	↑
Beauce-Sartigan Bélanger	Saint-Gédéon-de-Beauce		180	885	20,3		**260**	**900**	**28,9**		80	8,5	↑
Beauce-Sartigan Bélanger		Saint-Hilaire-de-Dorset/Saint-Évariste-de-Forsyth/La Guadeloupe	240	1 015	23,6		**310**	**975**	**31,8**		70	8,1	↑
Beauce-Sartigan Bélanger	Saint-Hilaire-de-Dorset (avec deux autres municipalités pour la communauté locale)		10	45	22,2		**0**	**35**	**0,0**		-10	-22,2	↓
Beauce-Sartigan Bélanger	Saint-Évariste-de-Forsyth (avec deux autres municipalités pour la communauté locale)		75	305	24,6		**65**	**255**	**25,5**		-10	0,9	↑
Beauce-Sartigan Bélanger	La Guadeloupe (avec deux autres municipalités pour la communauté locale)		155	665	23,3		**245**	**680**	**36,0**		90	12,7	↑
Beauce-Sartigan Bélanger	Saint-Honoré-de-Shenley		145	660	22,0		**150**	**570**	**26,3**		5	4,3	↑
Beauce-Sartigan Bélanger	Saint-Martin		230	1 080	21,3		**275**	**1 095**	**25,1**		45	3,8	↑
Beauce-Sartigan Bélanger	Beauce-Sartigan Bélanger		910	4 245	21,4		**1 220**	**4 185**	**29,2**		310	7,7	↑
Beauce-Sartigan Sartigan		Station-Famine (Saint-Georges)	345	1 625	21,2		**495**	**1 855**	**26,7**		150	5,5	↑
Beauce-Sartigan Sartigan		Aubert-Gallion (Saint-Georges)	160	635	25,2		**175**	**695**	**25,2**		15	0,0	↔
Beauce-Sartigan Sartigan		Saint-Jean-de-la-Lande (Saint-Georges)	130	400	32,5		**115**	**385**	**29,9**		-15	-2,6	↓
Beauce-Sartigan Sartigan		Pozer (Saint-Georges)/Lac-Poulin	160	775	20,6		**225**	**940**	**23,9**		65	3,3	↑
Beauce-Sartigan Sartigan	Lac-Poulin (avec une part d'une autre municipalité pour la communauté locale)		0	60	0,0		**20**	**85**	**23,5**		20	23,5	↑
Beauce-Sartigan Sartigan	Saint-	Secteur de l'hôpital ouest (Saint-Georges)	180	810	22,2		**225**	**895**	**25,1**		45	2,9	↑

Zone	Municipalité	Communauté locale	2006				**2016**				Écart entre 2006 et 2016		
			Diplôme d'une école de métiers	Hommes de 15 ans et plus	Diplôme d'une école de métiers		**Diplôme d'une école de métiers**	**Hommes de 15 ans et plus**	**Diplôme d'une école de métiers**		Diplôme d'une école de métiers		
			Nombre	Nombre	%		**Nombre**	**Nombre**	**%**		Nombre	Point de %	
		Parc Pomerleau/Kennebec wood (Saint-Georges)	165	580	28,4		**190**	**690**	**27,5**		25	-0,9	↓
		Secteur de l'Église ouest (Saint-Georges)	170	800	21,3		**205**	**710**	**28,9**		35	7,6	↑
		Jersey Mills (Saint-Georges)	210	1 010	20,8		**365**	**1 345**	**27,1**		155	6,3	↑
		Des Sittelles (Saint-Georges)	125	895	14,0		**240**	**1 025**	**23,4**		115	9,4	↑
		Secteur de l'école Aquarelle (Saint-Georges)	165	800	20,6		**150**	**730**	**20,5**		-15	-0,1	↓
		Faubourg (Saint-Georges)	185	1 130	16,4		**260**	**910**	**28,6**		75	12,2	↑
		Cité étudiante (Saint-Georges)	155	795	19,5		**215**	**840**	**25,6**		60	6,1	↑
		Secteur Club rendez-vous (Saint-Georges)	195	630	31,0		**220**	**585**	**37,6**		25	6,7	↑
		Secteur UPA (Saint-Georges)	85	355	23,9		**145**	**530**	**27,4**		60	3,4	↑
		Saint-Philibert/Butte à Mathieu (Saint-Georges)	205	935	21,9		**295**	**980**	**30,1**		90	8,2	↑
		Saint-Georges excluant Saint-Philibert et Lac-Poulin (15 communautés locales)	2 620	11 945	21,9		**3 450**	**12 885**	**26,8**		830	4,8	↑
	Saint-Philibert (avec une part d'une autre municipalité pour la communauté locale)		25	160	15,6		**65**	**150**	**43,3**		40	27,7	↑
	Saint-Côme-Linière		345	1 340	25,7		**460**	**1 315**	**35,0**		115	9,2	↑
	Saint-Benoît-Labre		140	635	22,0		**210**	**685**	**30,7**		70	8,6	↑
	Saint-Éphrem-de-Beauce		225	1 040	21,6		**320**	**980**	**32,7**		95	11,0	↑
	Notre-Dame-des-Pins		125	475	26,3		**175**	**575**	**30,4**		50	4,1	↑
	Saint-Simon-les-Mines		35	170	20,6		**55**	**245**	**22,4**		20	1,9	↑

Zone	Municipalité	Communauté locale	2006				2016				Écart entre 2006 et 2016			
			Diplôme d'une école de métiers	Hommes de 15 ans et plus	Diplôme d'une école de métiers		**Diplôme d'une école de métiers**	**Hommes de 15 ans et plus**	**Diplôme d'une école de métiers**		Diplôme d'une école de métiers			
			Nombre	Nombre	%		**Nombre**	**Nombre**	**%**		Nombre		Point de %	
	Beauce-Sartigan Sartigan		3 505	15 815	22,2	⚑	**4 745**	**16 920**	**28,0**	⚑		1 240	5,9	↑
MRC de Beauce-Sartigan			4 410	20 060	22,0	⚑	**5 965**	**21 105**	**28,3**	⚑		1 555	6,3	↑
Région de la Chaudière-Appalaches			38 050	158 975	23,9	⚑	**48 205**	**170 020**	**28,4**	⚑		10 155	4,4	↑
Le Québec			569 775	2 990 700	19,1		**681 515**	**3 260 035**	**20,9**			111 740	1,9	↑

Adapté de Statistique Canada, CO-2069, Recensements 2006 et 2016. Cela ne constitue pas une approbation de ce produit par Statistique Canada.

Situation en 2006 et en 2016	
⚑	Situation défavorable par rapport au Québec
⚑	Proportion supérieure à celle du Québec mais dont le sens n'est pas jugé
	Situation favorable par rapport au Québec ou proportion inférieure à celle du Québec mais dont le sens n'est pas jugé
	Situation favorable par rapport à la région **OU** à la MRC
	Situation favorable par rapport à la région **ET** à la MRC
	Situation défavorable par rapport à la région **OU** à la MRC
	Situation défavorable par rapport à la région **ET** à la MRC
	Proportion supérieure à la région **OU** à la MRC mais dont le sens n'est pas jugé
	Proportion supérieure à la région **ET** à la MRC mais dont le sens n'est pas jugé

Écart entre 2006 et 2016	
↑	Augmentation favorable entre 2006 et 2016
↓	Diminution favorable entre 2006 et 2016
↑	Augmentation défavorable entre 2006 et 2016
↓	Diminution défavorable entre 2006 et 2016
↔	Situation stable entre 2006 et 2016
↑	Augmentation entre 2006 et 2016 mais dont le sens n'est pas jugé
↓	Diminution entre 2006 et 2016 mais dont le sens n'est pas jugé
	Des écarts calculés à partir de nombres peu élevés (0 à 25), pour une des deux années exigent la prudence dans l'interprétation
	Un écart obtenu d'un nombre compris entre (-25 et 25) exige la prudence dans l'interprétation
	Des écarts calculés à partir de nombres peu élevés (0 à 25), pour une des deux années ET un écart obtenu d'un nombre compris entre (-25 et 25) exigent la prudence dans l'interprétation

Quoi retenir !

Situation actuelle (en 2016)

- Entre 21 % et 38 % des hommes de 15 ans et plus ont obtenu un certificat d'une école de métiers comme plus haut niveau de scolarité.
- La plupart des communautés locales obtiennent une proportion d'hommes de 15 ans et plus ayant une diplôme d'une école de métiers supérieure au Québec.
- La communauté locale du Secteur de l'école Aquarelle (Saint-Georges) se distingue avec une proportion plus faible que le Québec.

Écart entre 2006 et 2016

- La plupart des communautés locales ont connu une augmentation de leur proportion d'hommes ayant un certificat d'une école de métiers.
- Trois communautés locales connaissent une diminution de leur proportion d'hommes ayant un certificat d'une école de métiers comme plus haut niveau : Saint-Jean-de-la-Lande (Saint-Georges), Parc Pomerleau/Kennebec Wood (Saint-Georges) et Secteur de l'école Aquarelle (Saint-Georges).

TABLEAU 4.108: Population féminine âgée de 15 ans et plus ayant comme plus haut niveau de scolarité un diplôme d'école de métiers, pour les 26 communautés locales de la MRC de Beauce-Sartigan, en 2006, en 2016 et l'écart entre 2006 et 2016

Zone	Municipalité	Communauté locale	2006				**2016**				Écart entre 2006 et 2016			
			Diplôme d'une école de métiers	Femmes 15 ans et plus	Diplôme d'une école de métiers		**Diplôme d'une école de métiers**	**Femmes 15 ans et plus**	**Diplôme d'une école de métiers**		Diplôme d'une école de métiers			
			Nombre	Nombre	%		**Nombre**	**Nombre**	**%**		Nombre		Point de %	
Beauce-Sartigan Bélanger		Saint-René	50	245	20,4		**50**	**295**	**16,9**			0	-3,5	↓
Beauce-Sartigan Bélanger		Saint-Théophile	60	290	20,7		**45**	**245**	**18,4**			-15	-2,3	↓
Beauce-Sartigan Bélanger		Saint-Gédéon-de-Beauce	125	905	13,8		**200**	**900**	**22,2**			75	8,4	↑
Beauce-Sartigan Bélanger		Saint-Hilaire-de-Dorset/Saint-Évariste-de-Forsyth/La Guadeloupe	120	985	12,2		**190**	**920**	**20,7**			70	8,5	↑
Beauce-Sartigan Bélanger		Saint-Hilaire-de-Dorset (avec deux autres municipalités pour la communauté locale)	0	35	0,0		**0**	**20**	**0,0**			0	0,0	↔
Beauce-Sartigan Bélanger		Saint-Évariste-de-Forsyth (avec deux autres municipalités pour la communauté locale)	10	270	3,7		**20**	**200**	**10,0**			10	6,3	↑
Beauce-Sartigan Bélanger		La Guadeloupe (avec deux autres municipalités pour la communauté locale)	105	685	15,3		**165**	**695**	**23,7**			60	8,4	↑
Beauce-Sartigan Bélanger		Saint-Honoré-de-Shenley	90	620	14,5		**95**	**545**	**17,4**			5	2,9	↑
Beauce-Sartigan Bélanger		Saint-Martin	210	1 020	20,6		**200**	**925**	**21,6**			-10	1,0	↑
Beauce-Sartigan Bélanger		Beauce-Sartigan Bélanger	655	4 065	16,1		**775**	**3 830**	**20,2**			120	4,1	↑
Beauce-Sartigan Sartigan		Station-Famine (Saint-Georges)	160	1 625	9,8		**325**	**1 980**	**16,4**			165	6,6	↑
Beauce-Sartigan Sartigan		Aubert-Gallion (Saint-Georges)	85	595	14,3		**95**	**705**	**13,5**			10	-0,8	↓
Beauce-Sartigan Sartigan		Saint-Jean-de-la-Lande (Saint-Georges)	65	415	15,7		**75**	**375**	**20,0**			10	4,3	↑
Beauce-Sartigan Sartigan		Pozer (Saint-Georges)/Lac-Poulin	120	775	15,5		**160**	**890**	**18,0**			40	2,5	↑
Beauce-Sartigan Sartigan		Lac-Poulin (avec une part d'une autre municipalité pour la communauté locale)	0	55	0,0		**20**	**80**	**25,0**			20	25,0	↑
Beauce-Sartigan Sartigan	nt Saint-	Secteur de l'hôpital ouest (Saint-Georges)	120	930	12,9		**175**	**915**	**19,1**			55	6,2	↑

Zone	Municipalité	Communauté locale	2006				2016				Écart entre 2006 et 2016			
			Diplôme d'une école de métiers	Femmes 15 ans et plus	Diplôme d'une école de métiers		**Diplôme d'une école de métiers**	**Femmes 15 ans et plus**	**Diplôme d'une école de métiers**		Diplôme d'une école de métiers			
			Nombre	Nombre	%		**Nombre**	**Nombre**	**%**		Nombre		Point de %	
		Parc Pomerleau/Kennebec wood (Saint-Georges)	85	685	12,4		**160**	**855**	**18,7**			75	6,3	↑
		Secteur de l'Église ouest (Saint-Georges)	130	865	15,0		**145**	**695**	**20,9**			15	5,8	↑
		Jersey Mills (Saint-Georges)	205	990	20,7		**280**	**1 505**	**18,6**			75	-2,1	↓
		Des Sittelles (Saint-Georges)	105	960	10,9		**170**	**1 075**	**15,8**			65	4,9	↑
		Secteur de l'école Aquarelle (Saint-Georges)	80	805	9,9		**135**	**760**	**17,8**			55	7,8	↑
		Faubourg (Saint-Georges)	195	975	20,0		**105**	**635**	**16,5**			-90	-3,5	↓
		Cité étudiante (Saint-Georges)	105	790	13,3		**155**	**795**	**19,5**			50	6,2	↑
		Secteur Club rendez-vous (Saint-Georges)	95	520	18,3		**110**	**560**	**19,6**			15	1,4	↑
		Secteur UPA (Saint-Georges)	45	420	10,7		**115**	**535**	**21,5**			70	10,8	↑
		Saint-Philibert/Butte à Mathieu (Saint-Georges)	160	910	17,6		**185**	**1 030**	**18,0**			25	0,4	↑
		Saint-Georges excluant Saint-Philibert et Lac-Poulin (15 communautés locales)	1 730	12 090	14,3		**2 335**	**13 090**	**17,8**			605	3,5	↑
	Saint-Philibert (avec une part d'une autre municipalité pour la communauté locale)		20	125	16,0		**20**	**150**	**13,3**			0	-2,7	↓
	Saint-Côme-Linière		165	1 305	12,6		**265**	**1 215**	**21,8**			100	9,2	↑
	Saint-Benoît-Labre		80	585	13,7		**105**	**620**	**16,9**			25	3,3	↑
	Saint-Éphrem-de-Beauce		145	1 010	14,4		**205**	**950**	**21,6**			60	7,2	↑
	Notre-Dame-des-Pins		80	410	19,5		**125**	**570**	**21,9**			45	2,4	↑
	Saint-Simon-les-Mines		35	200	17,5		**35**	**235**	**14,9**			0	-2,6	↓
	Beauce-Sartigan Sartigan		2 265	15 775	14,4		**3 110**	**16 900**	**18,4**			845	4,0	↑

Zone	Municipalité	Communauté locale	2006				2016				Écart entre 2006 et 2016			
			Diplôme d'une école de métiers	Femmes 15 ans et plus	Diplôme d'une école de métiers		**Diplôme d'une école de métiers**	**Femmes 15 ans et plus**	**Diplôme d'une école de métiers**		Diplôme d'une école de métiers			
			Nombre	Nombre	%		**Nombre**	**Nombre**	**%**		Nombre		Point de %	
MRC de Beauce-Sartigan			2 920	19 835	14,7	⚑	**3 885**	**20 735**	**18,7**	⚑		965	4,0	↑
Région de la Chaudière-Appalaches			22 405	159 725	14,0	⚑	**27 440**	**168 450**	**16,3**	⚑		5 035	2,3	↑
Le Québec			372 785	3 154 965	11,8		**439 215**	**3 374 240**	**13,0**			66 430	1,2	↑

Adapté de Statistique Canada, CO-2069, Recensements 2006 et 2016. Cela ne constitue pas une approbation de ce produit par Statistique Canada.

Situation en 2006 et en 2016	
⚑	Situation défavorable par rapport au Québec
⚑	Proportion supérieure à celle du Québec mais dont le sens n'est pas jugé
	Situation favorable par rapport au Québec ou proportion inférieure à celle du Québec mais dont le sens n'est pas jugé
	Situation favorable par rapport à la région **OU** à la MRC
	Situation favorable par rapport à la région **ET** à la MRC
	Situation défavorable par rapport à la région **OU** à la MRC
	Situation défavorable par rapport à la région **ET** à la MRC
	Proportion supérieure à la région **OU** à la MRC mais dont le sens n'est pas jugé
	Proportion supérieure à la région **ET** à la MRC mais dont le sens n'est pas jugé

Écart entre 2006 et 2016	
↑	Augmentation favorable entre 2006 et 2016
↓	Diminution favorable entre 2006 et 2016
↑	Augmentation défavorable entre 2006 et 2016
↓	Diminution défavorable entre 2006 et 2016
↔	Situation stable entre 2006 et 2016
↑	Augmentation entre 2006 et 2016 mais dont le sens n'est pas jugé
↓	Diminution entre 2006 et 2016 mais dont le sens n'est pas jugé
	Des écarts calculés à partir de nombres peu élevés (0 à 25), pour une des deux années exigent la prudence dans l'interprétation
	Un écart obtenu d'un nombre compris entre (-25 et 25) exige la prudence dans l'interprétation
	Des écarts calculés à partir de nombres peu élevés (0 à 25), pour une des deux années ET un écart obtenu d'un nombre compris entre (-25 et 25) exigent la prudence dans l'interprétation

Quoi retenir !

Situation actuelle (en 2016)

- Entre 14 % et 22 % des femmes ont comme plus haut niveau de scolarité une certificat d'une école de métiers, situant l'ensemble des communautés locales au-dessus de la proportion du Québec qui se chiffre à 13 %.

Écart entre 2006 et 2016

- La plupart des communautés locales ont connu une augmentation de leur proportion d'hommes ayant un certificat d'une école de métiers.
- Deux communautés connaissent une diminution plus marquée de leur proportion de femmes ayant un certificat d'une école de métiers comme plus haut niveau : Jersey Mills (Saint-Georges) et Faubourg (Saint-Georges).

TABLEAU 4.109 : Population totale âgée de 15 ans et plus ayant comme plus haut niveau de scolarité un diplôme d'études collégiales, pour les 26 communautés locales de la MRC de Beauce-Sartigan, en 2006, en 2016 et l'écart entre 2006 et 2016

Zone	Municipalité	Communauté locale	2006				**2016**				Écart entre 2006 et 2016			
			Diplôme d'études collégiales	15 ans et plus	Diplôme d'études collégiales		**Diplôme d'études collégiales**	**15 ans et plus**	**Diplôme d'études collégiales**		Diplôme d'études collégiales			
			Nombre	Nombre	%		**Nombre**	**Nombre**	**%**		Nombre		Point de %	
Beauce-Sartigan Bélanger		Saint-René	55	480	11,5		**100**	**645**	**15,5**			45	4,0	↑
Beauce-Sartigan Bélanger		Saint-Théophile	95	645	14,7		**55**	**540**	**10,2**			-40	-4,5	↓
Beauce-Sartigan Bélanger		Saint-Gédéon-de-Beauce	125	1 790	7,0		**185**	**1 805**	**10,2**			60	3,3	↑
Beauce-Sartigan Bélanger		Saint-Hilaire-de-Dorset/Saint-Évariste-de-Forsyth/La Guadeloupe	195	2 005	9,7		**310**	**1 890**	**16,4**			115	6,7	↑
Beauce-Sartigan Bélanger		Saint-Hilaire-de-Dorset (avec deux autres municipalités pour la communauté locale)	10	80	12,5		**10**	**60**	**16,7**			0	4,2	↑
Beauce-Sartigan Bélanger		Saint-Évariste-de-Forsyth (avec deux autres municipalités pour la communauté locale)	75	575	13,0		**90**	**455**	**19,8**	⚑		15	6,7	↑
Beauce-Sartigan Bélanger		La Guadeloupe (avec deux autres municipalités pour la communauté locale)	115	1 350	8,5		**210**	**1 380**	**15,2**			95	6,7	↑
Beauce-Sartigan Bélanger		Saint-Honoré-de-Shenley	115	1 285	8,9		**130**	**1 115**	**11,7**			15	2,7	↑
Beauce-Sartigan Bélanger		Saint-Martin	205	2 100	9,8		**210**	**2 020**	**10,4**			5	0,6	↑
Beauce-Sartigan Bélanger		Beauce-Sartigan Bélanger	785	8 305	9,5		**985**	**8 015**	**12,3**			200	2,8	↑
Beauce-Sartigan Sartigan		Station-Famine (Saint-Georges)	670	3 255	20,6	⚑	**780**	**3 830**	**20,4**	⚑		110	-0,2	↓
Beauce-Sartigan Sartigan		Aubert-Gallion (Saint-Georges)	200	1 230	16,3	⚑	**165**	**1 400**	**11,8**			-35	-4,5	↓
Beauce-Sartigan Sartigan		Saint-Jean-de-la-Lande (Saint-Georges)	100	815	12,3		**130**	**765**	**17,0**			30	4,7	↑
Beauce-Sartigan Sartigan		Pozer (Saint-Georges)/Lac-Poulin	320	1 545	20,7	⚑	**340**	**1 835**	**18,5**	⚑		20	-2,2	↓
Beauce-Sartigan Sartigan		Lac-Poulin (avec une part d'une autre municipalité pour la communauté locale)	10	120	8,3		**35**	**165**	**21,2**	⚑		25	12,9	↑
Beauce-Sartigan Sartigan	nt Saint-	Secteur de l'hôpital ouest (Saint-Georges)	220	1 735	12,7		**275**	**1 810**	**15,2**			55	2,5	↑

Zone	Municipalité	Communauté locale	2006				**2016**				Écart entre 2006 et 2016			
			Diplôme d'études collégiales	15 ans et plus	Diplôme d'études collégiales		**Diplôme d'études collégiales**	**15 ans et plus**	**Diplôme d'études collégiales**		Diplôme d'études collégiales			
			Nombre	Nombre	%		**Nombre**	**Nombre**	**%**		Nombre		Point de %	
		Parc Pomerleau/Kennebec wood (Saint-Georges)	150	1 255	12,0		**280**	**1 545**	**18,1**	⚑		130	6,2	↑
		Secteur de l'Église ouest (Saint-Georges)	180	1 660	10,8		**165**	**1 405**	**11,7**			-15	0,9	↑
		Jersey Mills (Saint-Georges)	305	1 995	15,3		**590**	**2 850**	**20,7**	⚑		285	5,4	↑
		Des Sittelles (Saint-Georges)	415	1 860	22,3	⚑	**395**	**2 095**	**18,9**	⚑		-20	-3,5	↓
		Secteur de l'école Aquarelle (Saint-Georges)	240	1 610	14,9		**235**	**1 495**	**15,7**			-5	0,8	↑
		Faubourg (Saint-Georges)	280	2 105	13,3		**165**	**1 540**	**10,7**			-115	-2,6	↓
		Cité étudiante (Saint-Georges)	290	1 585	18,3	⚑	**250**	**1 640**	**15,2**			-40	-3,1	↓
		Secteur Club rendez-vous (Saint-Georges)	125	1 155	10,8		**145**	**1 145**	**12,7**			20	1,8	↑
		Secteur UPA (Saint-Georges)	130	775	16,8	⚑	**210**	**1 065**	**19,7**	⚑		80	2,9	↑
		Saint-Philibert/Butte à Mathieu (Saint-Georges)	225	1 850	12,2		**315**	**2 010**	**15,7**			90	3,5	↑
		Saint-Georges excluant Saint-Philibert et Lac-Poulin (15 communautés locales)	3 835	24 030	16,0		**4 345**	**25 970**	**16,7**			510	0,8	↑
	Saint-Philibert (avec une part d'une autre municipalité pour la communauté locale)		20	280	7,1		**50**	**300**	**16,7**			30	9,5	↑
	Saint-Côme-Linière		355	2 650	13,4		**260**	**2 530**	**10,3**			-95	-3,1	↓
	Saint-Benoît-Labre		140	1 215	11,5		**240**	**1 300**	**18,5**	⚑		100	6,9	↑
	Saint-Éphrem-de-Beauce		215	2 050	10,5		**245**	**1 935**	**12,7**			30	2,2	↑
	Notre-Dame-des-Pins		125	880	14,2		**235**	**1 145**	**20,5**	⚑		110	6,3	↑
	Saint-Simon-les-Mines		45	370	12,2		**85**	**485**	**17,5**			40	5,4	↑
	Beauce-Sartigan Sartigan		4 730	31 590	15,0		**5 500**	**33 820**	**16,3**			770	1,3	↑

Zone	Municipalité	Communauté locale	2006				**2016**				Écart entre 2006 et 2016			
			Diplôme d'études collégiales	15 ans et plus	Diplôme d'études collégiales		**Diplôme d'études collégiales**	**15 ans et plus**	**Diplôme d'études collégiales**		Diplôme d'études collégiales			
			Nombre	Nombre	%		**Nombre**	**Nombre**	**%**		Nombre		Point de %	
MRC de Beauce-Sartigan			5 515	39 900	13,8		**6 480**	**41 840**	**15,5**			965	1,7	↑
Région de la Chaudière-Appalaches			54 710	318 700	17,2	⚑	**61 760**	**338 470**	**18,2**	⚑		7 050	1,1	↑
Le Québec			988 660	6 145 660	16,1		**1 165 515**	**6 634 280**	**17,6**			176 855	1,5	↑

Adapté de Statistique Canada, CO-2069, Recensements 2006 et 2016. Cela ne constitue pas une approbation de ce produit par Statistique Canada.

Situation en 2006 et en 2016	
⚑	Situation défavorable par rapport au Québec
⚑	Proportion supérieure à celle du Québec mais dont le sens n'est pas jugé
	Situation favorable par rapport au Québec ou proportion inférieure à celle du Québec mais dont le sens n'est pas jugé
	Situation favorable par rapport à la région **OU** à la MRC
	Situation favorable par rapport à la région **ET** à la MRC
	Situation défavorable par rapport à la région **OU** à la MRC
	Situation défavorable par rapport à la région **ET** à la MRC
	Proportion supérieure à la région **OU** à la MRC mais dont le sens n'est pas jugé
	Proportion supérieure à la région **ET** à la MRC mais dont le sens n'est pas jugé

Écart entre 2006 et 2016	
↑	Augmentation favorable entre 2006 et 2016
↓	Diminution favorable entre 2006 et 2016
↑	Augmentation défavorable entre 2006 et 2016
↓	Diminution défavorable entre 2006 et 2016
↔	Situation stable entre 2006 et 2016
↑	Augmentation entre 2006 et 2016 mais dont le sens n'est pas jugé
↓	Diminution entre 2006 et 2016 mais dont le sens n'est pas jugé
	Des écarts calculés à partir de nombres peu élevés (0 à 25), pour une des deux années exigent la prudence dans l'interprétation
	Un écart obtenu d'un nombre compris entre (-25 et 25) exige la prudence dans l'interprétation
	Des écarts calculés à partir de nombres peu élevés (0 à 25), pour une des deux années ET un écart obtenu d'un nombre compris entre (-25 et 25) exigent la prudence dans l'interprétation

Quoi retenir !

Situation actuelle (en 2016)

- Entre 10 % et 21 % des personnes de 15 ans et plus ont un diplôme d'études collégiales comme plus haut niveau de scolarité, situant ainsi les deux tiers des communautés locales avec une proportion inférieure au Québec dans ce niveau de scolarité.

Écart entre 2006 et 2016

- Environ les deux tiers des communautés locales ont connu une augmentation de leur proportion de personnes ayant obtenu un diplôme d'études collégiales comme plus haut niveau de scolarité.

TABLEAU 4.110 : Population masculine âgée de 15 ans et plus ayant comme plus haut niveau de scolarité un diplôme d'études collégiales, pour les 26 communautés locales de la MRC de Beauce-Sartigan, en 2006, en 2016 et l'écart entre 2006 et 2016

Zone	Municipalité	Communauté locale	2006				2016				Écart entre 2006 et 2016			
			Diplôme d'études collégiales	Hommes de 15 ans et plus	Diplôme d'études collégiales		**Diplôme d'études collégiales**	**Hommes de 15 ans et plus**	**Diplôme d'études collégiales**		Diplôme d'études collégiales			
			Nombre	Nombre	%		**Nombre**	**Nombre**	**%**		Nombre		Point de %	
Beauce-Sartigan Bélanger	Saint-René		15	235	6,4		**35**	**350**	**10,0**			20	3,6	↑
Beauce-Sartigan Bélanger	Saint-Théophile		35	355	9,9		**15**	**290**	**5,2**			-20	-4,7	↓
Beauce-Sartigan Bélanger	Saint-Gédéon-de-Beauce		70	885	7,9		**85**	**900**	**9,4**			15	1,5	↑
Beauce-Sartigan Bélanger		Saint-Hilaire-de-Dorset/Saint-Évariste-de-Forsyth/La Guadeloupe	70	1 015	6,9		**145**	**975**	**14,9**			75	8,0	↑
Beauce-Sartigan Bélanger	Saint-Hilaire-de-Dorset (avec deux autres municipalités pour la communauté locale)		0	45	0,0		**0**	**35**	**0,0**			0	0,0	↔
Beauce-Sartigan Bélanger	Saint-Évariste-de-Forsyth (avec deux autres municipalités pour la communauté locale)		25	305	8,2		**35**	**255**	**13,7**			10	5,5	↑
Beauce-Sartigan Bélanger	La Guadeloupe (avec deux autres municipalités pour la communauté locale)		45	665	6,8		**110**	**680**	**16,2**	⚑		65	9,4	↑
Beauce-Sartigan Bélanger	Saint-Honoré-de-Shenley		40	660	6,1		**45**	**570**	**7,9**			5	1,8	↑
Beauce-Sartigan Bélanger	Saint-Martin		90	1 080	8,3		**105**	**1 095**	**9,6**			15	1,3	↑
Beauce-Sartigan Bélanger	Beauce-Sartigan Bélanger		315	4 245	7,4		**425**	**4 185**	**10,2**			110	2,7	↑
Beauce-Sartigan Sartigan		Station-Famine (Saint-Georges)	290	1 625	17,8	⚑	**330**	**1 855**	**17,8**	⚑		40	-0,1	↓
Beauce-Sartigan Sartigan		Aubert-Gallion (Saint-Georges)	85	635	13,4		**75**	**695**	**10,8**			-10	-2,6	↓
Beauce-Sartigan Sartigan		Saint-Jean-de-la-Lande (Saint-Georges)	45	400	11,3		**55**	**385**	**14,3**			10	3,0	↑
Beauce-Sartigan Sartigan		Pozer (Saint-Georges)/Lac-Poulin	115	775	14,8	⚑	**160**	**940**	**17,0**	⚑		45	2,2	↑
Beauce-Sartigan Sartigan	Lac-Poulin (avec une part d'une autre municipalité pour la communauté locale)		0	60	0,0		**20**	**85**	**23,5**	⚑		20	23,5	↑
Beauce-Sartigan Sartigan	Excluant Saint-	Secteur de l'hôpital ouest (Saint-Georges)	90	810	11,1		**115**	**895**	**12,8**			25	1,7	↑

Zone	Municipalité	Communauté locale	2006				2016				Écart entre 2006 et 2016			
			Diplôme d'études collégiales	Hommes de 15 ans et plus	Diplôme d'études collégiales		**Diplôme d'études collégiales**	**Hommes de 15 ans et plus**	**Diplôme d'études collégiales**		Diplôme d'études collégiales			
			Nombre	Nombre	%		**Nombre**	**Nombre**	**%**		Nombre		Point de %	
		Parc Pomerleau/Kennebec wood (Saint-Georges)	55	580	9,5		**90**	**690**	**13,0**			35	3,6	↑
		Secteur de l'Église ouest (Saint-Georges)	75	800	9,4		**70**	**710**	**9,9**			-5	0,5	↑
		Jersey Mills (Saint-Georges)	95	1 010	9,4		**220**	**1 345**	**16,4**	⚑		125	7,0	↑
		Des Sittelles (Saint-Georges)	195	895	21,8	⚑	**175**	**1 025**	**17,1**	⚑		-20	-4,7	↓
		Secteur de l'école Aquarelle (Saint-Georges)	85	800	10,6		**105**	**730**	**14,4**			20	3,8	↑
		Faubourg (Saint-Georges)	150	1 130	13,3		**100**	**910**	**11,0**			-50	-2,3	↓
		Cité étudiante (Saint-Georges)	140	795	17,6	⚑	**120**	**840**	**14,3**			-20	-3,3	↓
		Secteur Club rendez-vous (Saint-Georges)	60	630	9,5		**35**	**585**	**6,0**			-25	-3,5	↓
		Secteur UPA (Saint-Georges)	50	355	14,1		**70**	**530**	**13,2**			20	-0,9	↓
		Saint-Philibert/Butte à Mathieu (Saint-Georges)	125	935	13,4		**110**	**980**	**11,2**			-15	-2,1	↓
		Saint-Georges excluant Saint-Philibert et Lac-Poulin (15 communautés locales)	1 660	11 945	13,9		**1 805**	**12 885**	**14,0**			145	0,1	↑
	Saint-Philibert (avec une part d'une autre municipalité pour la communauté locale)		0	160	0,0		**10**	**150**	**6,7**			10	6,7	↑
	Saint-Côme-Linière		160	1 340	11,9		**100**	**1 315**	**7,6**			-60	-4,3	↓
	Saint-Benoît-Labre		55	635	8,7		**85**	**685**	**12,4**			30	3,7	↑
	Saint-Éphrem-de-Beauce		100	1 040	9,6		**85**	**980**	**8,7**			-15	-0,9	↓
	Notre-Dame-des-Pins		70	475	14,7	⚑	**115**	**575**	**20,0**	⚑		45	5,3	↑
	Saint-Simon-les-Mines		15	170	8,8		**40**	**245**	**16,3**	⚑		25	7,5	↑
	Beauce-Sartigan Sartigan		2 050	15 815	13,0		**2 255**	**16 920**	**13,3**			205	0,4	↑

Zone	Municipalité	Communauté locale	2006				2016				Écart entre 2006 et 2016			
			Diplôme d'études collégiales	Hommes de 15 ans et plus	Diplôme d'études collégiales		**Diplôme d'études collégiales**	**Hommes de 15 ans et plus**	**Diplôme d'études collégiales**		Diplôme d'études collégiales			
			Nombre	Nombre	%		**Nombre**	**Nombre**	**%**		Nombre		Point de %	
MRC de Beauce-Sartigan			2 370	20 060	11,8		**2 680**	**21 105**	**12,7**			310	0,9	↑
Région de la Chaudière-Appalaches			23 115	158 975	14,5		**25 775**	**170 020**	**15,2**			2 660	0,6	↑
Le Québec			436 285	2 990 700	14,6		**506 770**	**3 260 035**	**15,5**			70 485	1,0	↑

Adapté de Statistique Canada, CO-2069, Recensements 2006 et 2016. Cela ne constitue pas une approbation de ce produit par Statistique Canada.

Situation en 2006 et en 2016	
	Situation défavorable par rapport au Québec
	Proportion supérieure à celle du Québec mais dont le sens n'est pas jugé
	Situation favorable par rapport au Québec ou proportion inférieure à celle du Québec mais dont le sens n'est pas jugé
	Situation favorable par rapport à la région **OU** à la MRC
	Situation favorable par rapport à la région **ET** à la MRC
	Situation défavorable par rapport à la région **OU** à la MRC
	Situation défavorable par rapport à la région **ET** à la MRC
	Proportion supérieure à la région **OU** à la MRC mais dont le sens n'est pas jugé
	Proportion supérieure à la région **ET** à la MRC mais dont le sens n'est pas jugé

Écart entre 2006 et 2016	
↑	Augmentation favorable entre 2006 et 2016
↓	Diminution favorable entre 2006 et 2016
↑	Augmentation défavorable entre 2006 et 2016
↓	Diminution défavorable entre 2006 et 2016
↔	Situation stable entre 2006 et 2016
↑	Augmentation entre 2006 et 2016 mais dont le sens n'est pas jugé
↓	Diminution entre 2006 et 2016 mais dont le sens n'est pas jugé
	Des écarts calculés à partir de nombres peu élevés (0 à 25), pour une des deux années exigent la prudence dans l'interprétation
	Un écart obtenu d'un nombre compris entre (-25 et 25) exige la prudence dans l'interprétation
	Des écarts calculés à partir de nombres peu élevés (0 à 25), pour une des deux années ET un écart obtenu d'un nombre compris entre (-25 et 25) exigent la prudence dans l'interprétation

Quoi retenir !

Situation actuelle (en 2016)

- Entre 5 % et 20 % des hommes de 15 ans et plus ont un diplôme d'études collégiales comme plus haut niveau de scolarité, situant ainsi environ les trois quarts des communautés locales avec une proportion inférieure au Québec dans ce niveau de scolarité.

Écart entre 2006 et 2016

- Environ 60 % des communautés locales ont connu une augmentation de leur proportion d'hommes ayant obtenu un diplôme d'études collégiales comme plus haut niveau de scolarité.

TABLEAU 4.111 : Population féminine âgée de 15 ans et plus ayant comme plus haut niveau de scolarité un diplôme d'études collégiales, pour les 26 communautés locales de la MRC de Beauce-Sartigan, en 2006, en 2016 et l'écart entre 2006 et 2016

Zone	Municipalité	Communauté locale	2006				**2016**				Écart entre 2006 et 2016			
			Diplôme d'études collégiales	Femmes 15 ans et plus	Diplôme d'études collégiales		**Diplôme d'études collégiales**	**Femmes 15 ans et plus**	**Diplôme d'études collégiales**		Diplôme d'études collégiales d'enseignement non universitaire			
			Nombre	Nombre	%		**Nombre**	**Nombre**	**%**		Nombre		Point de %	
Beauce-Sartigan Bélanger	Saint-René		35	245	14,3		**65**	**295**	**22,0**			30	7,7	↑
Beauce-Sartigan Bélanger	Saint-Théophile		60	290	20,7		**40**	**245**	**16,3**			-20	-4,4	↓
Beauce-Sartigan Bélanger	Saint-Gédéon-de-Beauce		60	905	6,6		**105**	**900**	**11,7**			45	5,0	↑
Beauce-Sartigan Bélanger		Saint-Hilaire-de-Dorset/Saint-Évariste-de-Forsyth/La Guadeloupe	120	985	12,2		**165**	**920**	**17,9**			45	5,8	↑
Beauce-Sartigan Bélanger	Saint-Hilaire-de-Dorset (avec deux autres municipalités pour la communauté locale)		10	35	28,6		**10**	**20**	**50,0**			0	21,4	↑
Beauce-Sartigan Bélanger	Saint-Évariste-de-Forsyth (avec deux autres municipalités pour la communauté locale)		45	270	16,7		**55**	**200**	**27,5**			10	10,8	↑
Beauce-Sartigan Bélanger	La Guadeloupe (avec deux autres municipalités pour la communauté locale)		65	685	9,5		**95**	**695**	**13,7**			30	4,2	↑
Beauce-Sartigan Bélanger	Saint-Honoré-de-Shenley		75	620	12,1		**85**	**545**	**15,6**			10	3,5	↑
Beauce-Sartigan Bélanger	Saint-Martin		115	1 020	11,3		**105**	**925**	**11,4**			-10	0,1	↑
Beauce-Sartigan Bélanger	Beauce-Sartigan Bélanger		470	4 065	11,6		**560**	**3 830**	**14,6**			90	3,1	↑
Beauce-Sartigan Sartigan		Station-Famine (Saint-Georges)	380	1 625	23,4		**450**	**1 980**	**22,7**			70	-0,7	↓
Beauce-Sartigan Sartigan		Aubert-Gallion (Saint-Georges)	110	595	18,5		**90**	**705**	**12,8**			-20	-5,7	↓
Beauce-Sartigan Sartigan		Saint-Jean-de-la-Lande (Saint-Georges)	60	415	14,5		**80**	**375**	**21,3**			20	6,9	↑
Beauce-Sartigan Sartigan		Pozer (Saint-Georges)/Lac-Poulin	205	775	26,5		**175**	**890**	**19,7**			-30	-6,8	↓
Beauce-Sartigan Sartigan	Lac-Poulin (avec une part d'une autre municipalité pour la communauté locale)		10	55	18,2		**20**	**80**	**25,0**			10	6,8	↑
Beauce-Sartigan Sartigan	Saint-	Secteur de l'hôpital ouest (Saint-Georges)	135	930	14,5		**160**	**915**	**17,5**			25	3,0	↑

Zone	Municipalité	Communauté locale	2006				**2016**				Écart entre 2006 et 2016			
			Diplôme d'études collégiales	Femmes 15 ans et plus	Diplôme d'études collégiales		**Diplôme d'études collégiales**	**Femmes 15 ans et plus**	**Diplôme d'études collégiales**		Diplôme d'études collégiales d'enseignement non universitaire			
			Nombre	Nombre	%		**Nombre**	**Nombre**	**%**		Nombre		Point de %	
		Parc Pomerleau/Kennebec wood (Saint-Georges)	100	685	14,6		**190**	**855**	**22,2**			90	7,6	↑
		Secteur de l'Église ouest (Saint-Georges)	110	865	12,7		**95**	**695**	**13,7**			-15	1,0	↑
		Jersey Mills (Saint-Georges)	215	990	21,7		**370**	**1 505**	**24,6**			155	2,9	↑
		Des Sittelles (Saint-Georges)	220	960	22,9		**215**	**1 075**	**20,0**			-5	-2,9	↓
		Secteur de l'école Aquarelle (Saint-Georges)	155	805	19,3		**130**	**760**	**17,1**			-25	-2,1	↓
		Faubourg (Saint-Georges)	125	975	12,8		**60**	**635**	**9,4**			-65	-3,4	↓
		Cité étudiante (Saint-Georges)	155	790	19,6		**135**	**795**	**17,0**			-20	-2,6	↓
		Secteur Club rendez-vous (Saint-Georges)	70	520	13,5		**110**	**560**	**19,6**			40	6,2	↑
		Secteur UPA (Saint-Georges)	75	420	17,9		**135**	**535**	**25,2**			60	7,4	↑
		Saint-Philibert/Butte à Mathieu (Saint-Georges)	100	910	11,0		**205**	**1 030**	**19,9**			105	8,9	↑
		Saint-Georges excluant Saint-Philibert et Lac-Poulin (15 communautés locales)	2 180	12 090	18,0		**2 545**	**13 090**	**19,4**			365	1,4	↑
	Saint-Philibert (avec une part d'une autre municipalité pour la communauté locale)		20	125	16,0		**40**	**150**	**26,7**			20	10,7	↑
	Saint-Côme-Linière		190	1 305	14,6		**160**	**1 215**	**13,2**			-30	-1,4	↓
	Saint-Benoît-Labre		90	585	15,4		**155**	**620**	**25,0**			65	9,6	↑
	Saint-Éphrem-de-Beauce		110	1 010	10,9		**165**	**950**	**17,4**			55	6,5	↑
	Notre-Dame-des-Pins		55	410	13,4		**125**	**570**	**21,9**			70	8,5	↑
	Saint-Simon-les-Mines		25	200	12,5		**45**	**235**	**19,1**			20	6,6	↑
	Beauce-Sartigan Sartigan		2 680	15 775	17,0		**3 245**	**16 900**	**19,2**			565	2,2	↑

Zone	Municipalité	Communauté locale	2006				**2016**				Écart entre 2006 et 2016			
			Diplôme d'études collégiales	Femmes 15 ans et plus	Diplôme d'études collégiales		**Diplôme d'études collégiales**	**Femmes 15 ans et plus**	**Diplôme d'études collégiales**		Diplôme d'études collégiales d'enseignement non universitaire			
			Nombre	Nombre	%		**Nombre**	**Nombre**	**%**		Nombre		Point de %	
MRC de Beauce-Sartigan			3 145	19 835	15,9		**3 800**	**20 735**	**18,3**			655	2,5	↑
Région de la Chaudière-Appalaches			31 590	159 725	19,8	⚑	**35 990**	**168 450**	**21,4**	⚑		4 400	1,6	↑
Le Québec			552 370	3 154 965	17,5		**658 740**	**3 374 240**	**19,5**			106 370	2,0	↑

Adapté de Statistique Canada, CO-2069, Recensements 2006 et 2016. Cela ne constitue pas une approbation de ce produit par Statistique Canada.

Situation en 2006 et en 2016	
⚑	Situation défavorable par rapport au Québec
⚑	Proportion supérieure à celle du Québec mais dont le sens n'est pas jugé
	Situation favorable par rapport au Québec ou proportion inférieure à celle du Québec mais dont le sens n'est pas jugé
	Situation favorable par rapport à la région **OU** à la MRC
	Situation favorable par rapport à la région **ET** à la MRC
	Situation défavorable par rapport à la région **OU** à la MRC
	Situation défavorable par rapport à la région **ET** à la MRC
	Proportion supérieure à la région **OU** à la MRC mais dont le sens n'est pas jugé
	Proportion supérieure à la région **ET** à la MRC mais dont le sens n'est pas jugé

Écart entre 2006 et 2016	
↑	Augmentation favorable entre 2006 et 2016
↓	Diminution favorable entre 2006 et 2016
↑	Augmentation défavorable entre 2006 et 2016
↓	Diminution défavorable entre 2006 et 2016
↔	Situation stable entre 2006 et 2016
↑	Augmentation entre 2006 et 2016 mais dont le sens n'est pas jugé
↓	Diminution entre 2006 et 2016 mais dont le sens n'est pas jugé
	Des écarts calculés à partir de nombres peu élevés (0 à 25), pour une des deux années exigent la prudence dans l'interprétation
	Un écart obtenu d'un nombre compris entre (-25 et 25) exige la prudence dans l'interprétation
	Des écarts calculés à partir de nombres peu élevés (0 à 25), pour une des deux années ET un écart obtenu d'un nombre compris entre (-25 et 25) exigent la prudence dans l'interprétation

Quoi retenir !

Situation actuelle (en 2016)

- Entre 9 % et 25 % des femmes de 15 ans et plus ont un diplôme d'études collégiales comme plus haut niveau de scolarité, situant ainsi environ la moitié des communautés locales avec une proportion inférieure au Québec dans ce niveau de scolarité.

Écart entre 2006 et 2016

- Environ les deux tiers des communautés locales ont connu une augmentation de leur proportion de femmes ayant obtenu un diplôme d'études collégiales comme plus haut niveau de scolarité.

TABLEAU 4.112 : Population totale âgée de 15 ans et plus ayant comme plus haut niveau de scolarité un certificat ou diplôme universitaire inférieur au baccalauréat, pour les 26 communautés locales de la MRC de Beauce-Sartigan, en 2006, en 2016 et l'écart entre 2006 et 2016

Zone	Municipalité	Communauté locale	2006				2016				Écart entre 2006 et 2016			
			Diplôme universitaire inférieur au baccalauréat	15 ans et plus	Diplôme universitaire inférieur au baccalauréat		**Diplôme universitaire inférieur au baccalauréat**	**15 ans et plus**	**Diplôme universitaire inférieur au baccalauréat**		Diplôme universitaire inférieur au baccalauréat			
			Nombre	Nombre	%		**Nombre**	**Nombre**	**%**		Nombre		Point de %	
Beauce-Sartigan Bélanger		Saint-René	10	480	2,1		**15**	**645**	**2,3**			5	0,2	↑
Beauce-Sartigan Bélanger		Saint-Théophile	10	645	1,6		**30**	**540**	**5,6**	⚑		20	4,0	↑
Beauce-Sartigan Bélanger		Saint-Gédéon-de-Beauce	80	1 790	4,5		**30**	**1 805**	**1,7**			-50	-2,8	↓
Beauce-Sartigan Bélanger		Saint-Hilaire-de-Dorset/Saint-Évariste-de-Forsyth/La Guadeloupe	30	2 005	1,5		**45**	**1 890**	**2,4**			15	0,9	↑
Beauce-Sartigan Bélanger		Saint-Hilaire-de-Dorset (avec deux autres municipalités pour la communauté locale)	0	80	0,0		**0**	**60**	**0,0**			0	0,0	↔
Beauce-Sartigan Bélanger		Saint-Évariste-de-Forsyth (avec deux autres municipalités pour la communauté locale)	0	575	0,0		**15**	**455**	**3,3**			15	3,3	↑
Beauce-Sartigan Bélanger		La Guadeloupe (avec deux autres municipalités pour la communauté locale)	35	1 350	2,6		**30**	**1 380**	**2,2**			-5	-0,4	↓
Beauce-Sartigan Bélanger		Saint-Honoré-de-Shenley	10	1 285	0,8		**15**	**1 115**	**1,3**			5	0,6	↑
Beauce-Sartigan Bélanger		Saint-Martin	50	2 100	2,4		**35**	**2 020**	**1,7**			-15	-0,6	↓
Beauce-Sartigan Bélanger		Beauce-Sartigan Bélanger	185	8 305	2,2		**170**	**8 015**	**2,1**			-15	-0,1	↓
Beauce-Sartigan Sartigan		Station-Famine (Saint-Georges)	110	3 255	3,4		**130**	**3 830**	**3,4**			20	0,0	↑
Beauce-Sartigan Sartigan		Aubert-Gallion (Saint-Georges)	60	1 230	4,9	⚑	**50**	**1 400**	**3,6**	⚑		-10	-1,3	↓
Beauce-Sartigan Sartigan		Saint-Jean-de-la-Lande (Saint-Georges)	55	815	6,7	⚑	**10**	**765**	**1,3**			-45	-5,4	↓
Beauce-Sartigan Sartigan		Pozer (Saint-Georges)/Lac-Poulin	70	1 545	4,5		**60**	**1 835**	**3,3**			-10	-1,3	↓
Beauce-Sartigan Sartigan		Lac-Poulin (avec une part d'une autre municipalité pour la communauté locale)	10	120	8,3	⚑	**10**	**165**	**6,1**	⚑		0	-2,3	↓
Beauce-Sartigan Sartigan	nt Saint-	Secteur de l'hôpital ouest (Saint-Georges)	70	1 735	4,0		**40**	**1 810**	**2,2**			-30	-1,8	↓

Zone	Municipalité	Communauté locale	2006				2016				Écart entre 2006 et 2016			
			Diplôme universitaire inférieur au baccalauréat	15 ans et plus	Diplôme universitaire inférieur au baccalauréat		**Diplôme universitaire inférieur au baccalauréat**	**15 ans et plus**	**Diplôme universitaire inférieur au baccalauréat**		Diplôme universitaire inférieur au baccalauréat			
			Nombre	Nombre	%		**Nombre**	**Nombre**	**%**		Nombre		Point de %	
		Parc Pomerleau/Kennebec wood (Saint-Georges)	50	1 255	4,0		**50**	**1 545**	**3,2**			0	-0,7	↓
		Secteur de l'Église ouest (Saint-Georges)	35	1 660	2,1		**20**	**1 405**	**1,4**			-15	-0,7	↓
		Jersey Mills (Saint-Georges)	85	1 995	4,3		**115**	**2 850**	**4,0**	⚑		30	-0,2	↓
		Des Sittelles (Saint-Georges)	125	1 860	6,7	⚑	**75**	**2 095**	**3,6**	⚑		-50	-3,1	↓
		Secteur de l'école Aquarelle (Saint-Georges)	75	1 610	4,7		**10**	**1 495**	**0,7**			-65	-4,0	↓
		Faubourg (Saint-Georges)	45	2 105	2,1		**45**	**1 540**	**2,9**			0	0,8	↑
		Cité étudiante (Saint-Georges)	55	1 585	3,5		**20**	**1 640**	**1,2**			-35	-2,3	↓
		Secteur Club rendez-vous (Saint-Georges)	50	1 155	4,3		**30**	**1 145**	**2,6**			-20	-1,7	↓
		Secteur UPA (Saint-Georges)	35	775	4,5		**35**	**1 065**	**3,3**			0	-1,2	↓
		Saint-Philibert/Butte à Mathieu (Saint-Georges)	65	1 850	3,5		**20**	**2 010**	**1,0**			-45	-2,5	↓
		Saint-Georges excluant Saint-Philibert et Lac-Poulin (15 communautés locales)	990	24 030	4,1		**685**	**25 970**	**2,6**			-305	-1,5	↓
	Saint-Philibert (avec une part d'une autre municipalité pour la communauté locale)		0	280	0,0		**10**	**300**	**3,3**			10	3,3	↑
	Saint-Côme-Linière		30	2 650	1,1		**70**	**2 530**	**2,8**			40	1,6	↑
	Saint-Benoît-Labre		40	1 215	3,3		**25**	**1 300**	**1,9**			-15	-1,4	↓
	Saint-Éphrem-de-Beauce		35	2 050	1,7		**40**	**1 935**	**2,1**			5	0,4	↑
	Notre-Dame-des-Pins		45	880	5,1	⚑	**40**	**1 145**	**3,5**			-5	-1,6	↓
	Saint-Simon-les-Mines		25	370	6,8	⚑	**10**	**485**	**2,1**			-15	-4,7	↓

Zone	Municipalité	Communauté locale	2006				2016				Écart entre 2006 et 2016			
			Diplôme universitaire inférieur au baccalauréat	15 ans et plus	Diplôme universitaire inférieur au baccalauréat		**Diplôme universitaire inférieur au baccalauréat**	**15 ans et plus**	**Diplôme universitaire inférieur au baccalauréat**		Diplôme universitaire inférieur au baccalauréat			
			Nombre	Nombre	%		**Nombre**	**Nombre**	**%**		Nombre		Point de %	
	Beauce-Sartigan	Sartigan	1 170	31 590	3,7		**880**	**33 820**	**2,6**			-290	-1,1	↓
MRC de Beauce-Sartigan			1 350	39 900	3,4		**1 045**	**41 840**	**2,5**			-305	-0,9	↓
Région de la Chaudière-Appalaches			11 755	318 700	3,7		**10 460**	**338 470**	**3,1**			-1 295	-0,6	↓
Le Québec			298 875	6 145 660	4,9		**236 255**	**6 634 280**	**3,6**			-62 620	-1,3	↓

Adapté de Statistique Canada, CO-2069, Recensements 2006 et 2016. Cela ne constitue pas une approbation de ce produit par Statistique Canada.

Situation en 2006 et en 2016	
⚑	Situation défavorable par rapport au Québec
⚑	Proportion supérieure à celle du Québec mais dont le sens n'est pas jugé
	Situation favorable par rapport au Québec ou proportion inférieure à celle du Québec mais dont le sens n'est pas jugé
	Situation favorable par rapport à la région **OU** à la MRC
	Situation favorable par rapport à la région **ET** à la MRC
	Situation défavorable par rapport à la région **OU** à la MRC
	Situation défavorable par rapport à la région **ET** à la MRC
	Proportion supérieure à la région **OU** à la MRC mais dont le sens n'est pas jugé
	Proportion supérieure à la région **ET** à la MRC mais dont le sens n'est pas jugé

Écart entre 2006 et 2016	
↑	Augmentation favorable entre 2006 et 2016
↓	Diminution favorable entre 2006 et 2016
↑	Augmentation défavorable entre 2006 et 2016
↓	Diminution défavorable entre 2006 et 2016
↔	Situation stable entre 2006 et 2016
↑	Augmentation entre 2006 et 2016 mais dont le sens n'est pas jugé
↓	Diminution entre 2006 et 2016 mais dont le sens n'est pas jugé
	Des écarts calculés à partir de nombres peu élevés (0 à 25), pour une des deux années exigent la prudence dans l'interprétation
	Un écart obtenu d'un nombre compris entre (-25 et 25) exige la prudence dans l'interprétation
	Des écarts calculés à partir de nombres peu élevés (0 à 25), pour une des deux années ET un écart obtenu d'un nombre compris entre (-25 et 25) exigent la prudence dans l'interprétation

Quoi retenir !

Situation actuelle (en 2016)

- Entre 1 % et 6 % des personnes de 15 ans et plus ont un diplôme d'études universitaires inférieur au baccalauréat comme plus haut niveau de scolarité, situant ainsi la majorité des communautés locales avec une proportion inférieure au Québec dans ce niveau de scolarité.
- Quatre communautés locales affichent une proportion supérieure au Québec : Des Sittelles (Saint-Georges), Jersey Mills (Saint-Georges), Aubert-Gallion (Saint-Georges) et Saint-Théophile.

Écart entre 2006 et 2016

- Environ les deux tiers des communautés locales ont connu une diminution de leur proportion de personnes ayant un diplôme d'études universitaires inférieur au baccalauréat comme plus haut niveau de scolarité.

TABLEAU 4.113 : Population masculine âgée de 15 ans et plus ayant comme plus haut niveau de scolarité un certificat ou diplôme universitaire inférieur au baccalauréat, pour les 17 communautés locales de la MRC de Beauce-Sartigan, en 2006, en 2016 et l'écart entre 2006 et 2016

Zone	Municipalité	Communauté locale	2006				2016				Écart entre 2006 et 2016		
			Diplôme universitaire inférieur au baccalauréat	Hommes de 15 ans et plus	Diplôme universitaire inférieur au baccalauréat		**Diplôme universitaire inférieur au baccalauréat**	**Hommes de 15 ans et plus**	**Diplôme universitaire inférieur au baccalauréat**		Diplôme universitaire inférieur au baccalauréat		
			Nombre	Nombre	%		**Nombre**	**Nombre**	**%**		Nombre	Point de %	
Beauce-Sartigan Bélanger		Saint-René	10	235	4,3		**10**	**350**	**2,9**		0	-1,4	↓
Beauce-Sartigan Bélanger		Saint-Théophile	10	355	2,8		**10**	**290**	**3,4**		0	0,6	↑
Beauce-Sartigan Bélanger		Saint-Gédéon-de-Beauce	15	885	1,7		**10**	**900**	**1,1**		-5	-0,6	↓
Beauce-Sartigan Bélanger		Saint-Hilaire-de-Dorset/Saint-Évariste-de-Forsyth/La Guadeloupe	10	1 015	1,0		**20**	**975**	**2,1**		10	1,1	↑
Beauce-Sartigan Bélanger		Saint-Hilaire-de-Dorset (avec deux autres municipalités pour la communauté locale)	0	45	0,0		**0**	**35**	**0,0**		0	0,0	↔
Beauce-Sartigan Bélanger		Saint-Évariste-de-Forsyth (avec deux autres municipalités pour la communauté locale)	0	305	0,0		**10**	**255**	**3,9**		10	3,9	↑
Beauce-Sartigan Bélanger		La Guadeloupe (avec deux autres municipalités pour la communauté locale)	10	665	1,5		**15**	**680**	**2,2**		5	0,7	↑
Beauce-Sartigan Bélanger		Saint-Honoré-de-Shenley	0	660	0,0		**0**	**570**	**0,0**		0	0,0	↔
Beauce-Sartigan Bélanger		Saint-Martin	0	1 080	0,0		**15**	**1 095**	**1,4**		15	1,4	↑
Beauce-Sartigan Bélanger		Beauce-Sartigan Bélanger	35	4 245	0,8		**55**	**4 185**	**1,3**		20	0,5	↑
Beauce-Sartigan Sartigan		Station-Famine (Saint-Georges)	50	1 625	3,1		**40**	**1 855**	**2,2**		-10	-0,9	↓
Beauce-Sartigan Sartigan		Aubert-Gallion (Saint-Georges)	10	635	1,6		**20**	**695**	**2,9**		10	1,3	↑
Beauce-Sartigan Sartigan		Saint-Jean-de-la-Lande (Saint-Georges)	10	400	2,5		**0**	**385**	**0,0**		-10	-2,5	↓
Beauce-Sartigan Sartigan		Pozer (Saint-Georges)/Lac-Poulin	35	775	4,5		**20**	**940**	**2,1**		-15	-2,4	↓
Beauce-Sartigan Sartigan		Lac-Poulin (avec une part d'une autre municipalité pour la communauté locale)	0	60	0,0		**10**	**85**	**11,8**		10	11,8	↑

Zone	Municipalité	Communauté locale	2006				2016				Écart entre 2006 et 2016			
			Diplôme universitaire inférieur au baccalauréat	Hommes de 15 ans et plus	Diplôme universitaire inférieur au baccalauréat		**Diplôme universitaire inférieur au baccalauréat**	**Hommes de 15 ans et plus**	**Diplôme universitaire inférieur au baccalauréat**		Diplôme universitaire inférieur au baccalauréat			
			Nombre	Nombre	%		**Nombre**	**Nombre**	**%**		Nombre		Point de %	
	Saint-Georges excluant Saint-Philibert et Lac-Poulin	Secteur de l'hôpital ouest (Saint-Georges)	20	810	2,5		**10**	**895**	**1,1**			-10	-1,4	↓
		Parc Pomerleau/Kennebec wood (Saint-Georges)	25	580	4,3	⚑	**20**	**690**	**2,9**	⚑		-5	-1,4	↓
		Secteur de l'Église ouest (Saint-Georges)	10	800	1,3		**10**	**710**	**1,4**			0	0,2	↑
		Jersey Mills (Saint-Georges)	20	1 010	2,0		**25**	**1 345**	**1,9**			5	-0,1	↓
		Des Sittelles (Saint-Georges)	35	895	3,9		**25**	**1 025**	**2,4**			-10	-1,5	↓
		Secteur de l'école Aquarelle (Saint-Georges)	40	800	5,0	⚑	**10**	**730**	**1,4**			-30	-3,6	↓
		Faubourg (Saint-Georges)	20	1 130	1,8		**15**	**910**	**1,6**			-5	-0,1	↓
		Cité étudiante (Saint-Georges)	30	795	3,8		**0**	**840**	**0,0**			-30	-3,8	↓
		Secteur Club rendez-vous (Saint-Georges)	15	630	2,4		**15**	**585**	**2,6**			0	0,2	↑
		Secteur UPA (Saint-Georges)	10	355	2,8		**20**	**530**	**3,8**	⚑		10	1,0	↑
		Saint-Philibert/Butte à Mathieu (Saint-Georges)	25	935	2,7		**0**	**980**	**0,0**			-25	-2,7	↓
		Saint-Georges excluant Saint-Philibert et Lac-Poulin (15 communautés locales)	350	11 945	2,9		**235**	**12 885**	**1,8**			-115	-1,1	↓
	Saint-Philibert (avec une part d'une autre municipalité pour la communauté locale)		0	160	0,0		**0**	**150**	**0,0**			0	0,0	↔
	Saint-Côme-Linière		10	1 340	0,7		**20**	**1 315**	**1,5**			10	0,8	↑
	Saint-Benoît-Labre		10	635	1,6		**10**	**685**	**1,5**			0	-0,1	↓
	Saint-Éphrem-de-Beauce		0	1 040	0,0		**10**	**980**	**1,0**			10	1,0	↑
	Notre-Dame-des-Pins		35	475	7,4	⚑	**10**	**575**	**1,7**			-25	-5,6	↓

Zone	Municipalité	Communauté locale	2006				2016				Écart entre 2006 et 2016			
			Diplôme universitaire inférieur au baccalauréat	Hommes de 15 ans et plus	Diplôme universitaire inférieur au baccalauréat		**Diplôme universitaire inférieur au baccalauréat**	**Hommes de 15 ans et plus**	**Diplôme universitaire inférieur au baccalauréat**		Diplôme universitaire inférieur au baccalauréat			
			Nombre	Nombre	%		**Nombre**	**Nombre**	**%**		Nombre		Point de %	
	Saint-Simon-les-Mines		10	170	5,9	⚑	**0**	**245**	**0,0**			-10	-5,9	↓
	Beauce-Sartigan Sartigan		410	15 815	2,6		**300**	**16 920**	**1,8**			-110	-0,8	↓
MRC de Beauce-Sartigan			445	20 060	2,2		**350**	**21 105**	**1,7**			-95	-0,6	↓
Région de la Chaudière-Appalaches			4 465	158 975	2,8		**3 880**	**170 020**	**2,3**			-585	-0,5	↓
Le Québec			123 025	2 990 700	4,1		**93 680**	**3 260 035**	**2,9**			-29 345	-1,2	↓

Adapté de Statistique Canada, CO-2069, Recensements 2006 et 2016. Cela ne constitue pas une approbation de ce produit par Statistique Canada.

Situation en 2006 et en 2016	
⚑	Situation défavorable par rapport au Québec
⚑	Proportion supérieure à celle du Québec mais dont le sens n'est pas jugé
	Situation favorable par rapport au Québec ou proportion inférieure à celle du Québec mais dont le sens n'est pas jugé
	Situation favorable par rapport à la région **OU** à la MRC
	Situation favorable par rapport à la région **ET** à la MRC
	Situation défavorable par rapport à la région **OU** à la MRC
	Situation défavorable par rapport à la région **ET** à la MRC
	Proportion supérieure à la région **OU** à la MRC mais dont le sens n'est pas jugé
	Proportion supérieure à la région **ET** à la MRC mais dont le sens n'est pas jugé

Écart entre 2006 et 2016	
↑	Augmentation favorable entre 2006 et 2016
↓	Diminution favorable entre 2006 et 2016
↑	Augmentation défavorable entre 2006 et 2016
↓	Diminution défavorable entre 2006 et 2016
↔	Situation stable entre 2006 et 2016
↑	Augmentation entre 2006 et 2016 mais dont le sens n'est pas jugé
↓	Diminution entre 2006 et 2016 mais dont le sens n'est pas jugé
	Des écarts calculés à partir de nombres peu élevés (0 à 25), pour une des deux années exigent la prudence dans l'interprétation
	Un écart obtenu d'un nombre compris entre (-25 et 25) exige la prudence dans l'interprétation
	Des écarts calculés à partir de nombres peu élevés (0 à 25), pour une des deux années ET un écart obtenu d'un nombre compris entre (-25 et 25) exigent la prudence dans l'interprétation

Quoi retenir !

Situation actuelle (en 2016)

- Entre 0 % et 4 % des hommes de 15 ans et plus ont un diplôme d'études universitaires inférieur au baccalauréat comme plus haut niveau de scolarité, situant ainsi la majorité des communautés locales avec une proportion inférieure au Québec dans ce niveau de scolarité.

Écart entre 2006 et 2016

- Environ les deux tiers des communautés locales ont connu une diminution de leur proportion d'hommes ayant un diplôme d'études universitaires inférieur au baccalauréat comme plus haut niveau de scolarité.

TABLEAU 4.114 : Population féminine âgée de 15 ans et plus ayant comme plus haut niveau de scolarité un certificat ou diplôme universitaire inférieur au baccalauréat, pour les 17 communautés locales de la MRC de Beauce-Sartigan, en 2006, en 2016 et l'écart entre 2006 et 2016

Zone	Municipalité	Communauté locale	2006				2016				Écart entre 2006 et 2016			
			Diplôme universitaire inférieur au baccalauréat	Femmes de 15 ans et plus	Diplôme universitaire inférieur au baccalauréat		**Diplôme universitaire inférieur au baccalauréat**	**Femmes de 15 ans et plus**	**Diplôme universitaire inférieur au baccalauréat**		Diplôme universitaire inférieur au baccalauréat			
			Nombre	Nombre	%		**Nombre**	**Nombre**	**%**		Nombre		Point de %	
Beauce-Sartigan Bélanger		Saint-René	0	245	0,0		**10**	**295**	**3,4**			10	3,4	↑
Beauce-Sartigan Bélanger		Saint-Théophile	0	290	0,0		**20**	**245**	**8,2**	⚑		20	8,2	↑
Beauce-Sartigan Bélanger		Saint-Gédéon-de-Beauce	60	905	6,6	⚑	**25**	**900**	**2,8**			-35	-3,9	↓
Beauce-Sartigan Bélanger		Saint-Hilaire-de-Dorset/Saint-Évariste-de-Forsyth/La Guadeloupe	30	985	3,0		**25**	**920**	**2,7**			-5	-0,3	↓
Beauce-Sartigan Bélanger		Saint-Hilaire-de-Dorset (avec deux autres municipalités pour la communauté locale)	0	35	0,0		**0**	**20**	**0,0**			0	0,0	↔
Beauce-Sartigan Bélanger		Saint-Évariste-de-Forsyth (avec deux autres municipalités pour la communauté locale)	0	270	0,0		**10**	**200**	**5,0**	⚑		10	5,0	↑
Beauce-Sartigan Bélanger		La Guadeloupe (avec deux autres municipalités pour la communauté locale)	30	685	4,4		**20**	**695**	**2,9**			-10	-1,5	↓
Beauce-Sartigan Bélanger		Saint-Honoré-de-Shenley	10	620	1,6		**0**	**545**	**0,0**			-10	-1,6	↓
Beauce-Sartigan Bélanger		Saint-Martin	50	1 020	4,9		**20**	**925**	**2,2**			-30	-2,7	↓
Beauce-Sartigan Bélanger		Beauce-Sartigan Bélanger	145	4 065	3,6		**110**	**3 830**	**2,9**			-35	-0,7	↓
Beauce-Sartigan Sartigan		Station-Famine (Saint-Georges)	70	1 625	4,3		**85**	**1 980**	**4,3**	⚑		15	0,0	↓
Beauce-Sartigan Sartigan		Aubert-Gallion (Saint-Georges)	45	595	7,6	⚑	**25**	**705**	**3,5**			-20	-4,0	↓
Beauce-Sartigan Sartigan		Saint-Jean-de-la-Lande (Saint-Georges)	50	415	12,0	⚑	**10**	**375**	**2,7**			-40	-9,4	↓
Beauce-Sartigan Sartigan		Pozer (Saint-Georges)/Lac-Poulin	35	775	4,5		**40**	**890**	**4,5**	⚑		5	0,0	↔
Beauce-Sartigan Sartigan		Lac-Poulin (avec une part d'une autre municipalité pour la communauté locale)	0	55	0,0		**0**	**80**	**0,0**			0	0,0	↔
Beauce-Sartigan Sartigan	nt Saint-	Secteur de l'hôpital ouest (Saint-Georges)	50	930	5,4		**30**	**915**	**3,3**			-20	-2,1	↓

Zone	Municipalité	Communauté locale	2006				2016				Écart entre 2006 et 2016			
			Diplôme universitaire inférieur au baccalauréat	Femmes de 15 ans et plus	Diplôme universitaire inférieur au baccalauréat		**Diplôme universitaire inférieur au baccalauréat**	**Femmes de 15 ans et plus**	**Diplôme universitaire inférieur au baccalauréat**		Diplôme universitaire inférieur au baccalauréat			
			Nombre	Nombre	%		**Nombre**	**Nombre**	**%**		Nombre		Point de %	
		Parc Pomerleau/Kennebec wood (Saint-Georges)	20	685	2,9		**25**	**855**	**2,9**			5	0,0	↔
		Secteur de l'Église ouest (Saint-Georges)	20	865	2,3		**10**	**695**	**1,4**			-10	-0,9	↓
		Jersey Mills (Saint-Georges)	65	990	6,6	⚑	**95**	**1 505**	**6,3**	⚑		30	-0,3	↓
		Des Sittelles (Saint-Georges)	90	960	9,4	⚑	**45**	**1 075**	**4,2**			-45	-5,2	↓
		Secteur de l'école Aquarelle (Saint-Georges)	35	805	4,3		**10**	**760**	**1,3**			-25	-3,0	↓
		Faubourg (Saint-Georges)	30	975	3,1		**30**	**635**	**4,7**	⚑		0	1,6	↑
		Cité étudiante (Saint-Georges)	25	790	3,2		**10**	**795**	**1,3**			-15	-1,9	↓
		Secteur Club rendez-vous (Saint-Georges)	40	520	7,7	⚑	**20**	**560**	**3,6**			-20	-4,1	↓
		Secteur UPA (Saint-Georges)	35	420	8,3	⚑	**15**	**535**	**2,8**			-20	-5,5	↓
		Saint-Philibert/Butte à Mathieu (Saint-Georges)	35	910	3,8		**20**	**1 030**	**1,9**			-15	-1,9	↓
		Saint-Georges excluant Saint-Philibert et Lac-Poulin (15 communautés locales)	640	12 090	5,3		**450**	**13 090**	**3,4**			-190	-1,9	↓
	Saint-Philibert (avec une part d'une autre municipalité pour la communauté locale)		0	125	0,0		**0**	**150**	**0,0**			0	0,0	↔
	Saint-Côme-Linière		30	1 305	2,3		**50**	**1 215**	**4,1**			20	1,8	↑
	Saint-Benoît-Labre		30	585	5,1		**10**	**620**	**1,6**			-20	-3,5	↓
	Saint-Éphrem-de-Beauce		30	1 010	3,0		**30**	**950**	**3,2**			0	0,2	↑
	Notre-Dame-des-Pins		15	410	3,7		**35**	**570**	**6,1**	⚑		20	2,5	↑
	Saint-Simon-les-Mines		15	200	7,5	⚑	**0**	**235**	**0,0**			-15	-7,5	↓
	Beauce-Sartigan Sartigan		760	15 775	4,8		**580**	**16 900**	**3,4**			-180	-1,4	↓

Zone	Municipalité	Communauté locale	2006				2016				Écart entre 2006 et 2016			
			Diplôme universitaire inférieur au baccalauréat	Femmes de 15 ans et plus	Diplôme universitaire inférieur au baccalauréat		**Diplôme universitaire inférieur au baccalauréat**	**Femmes de 15 ans et plus**	**Diplôme universitaire inférieur au baccalauréat**		Diplôme universitaire inférieur au baccalauréat			
			Nombre	Nombre	%		**Nombre**	**Nombre**	**%**		Nombre		Point de %	
MRC de Beauce-Sartigan			900	19 835	4,5		**690**	**20 735**	**3,3**			-210	-1,2	↓
Région de la Chaudière-Appalaches			7 290	159 725	4,6		**6 585**	**168 450**	**3,9**			-705	-0,7	↓
Le Québec			175 850	3 154 965	5,6		**142 575**	**3 374 240**	**4,2**			-33 275	-1,3	↓

Adapté de Statistique Canada, CO-2069, Recensements 2006 et 2016. Cela ne constitue pas une approbation de ce produit par Statistique Canada.

Situation en 2006 et en 2016	
🚩	Situation défavorable par rapport au Québec
🚩	Proportion supérieure à celle du Québec mais dont le sens n'est pas jugé
	Situation favorable par rapport au Québec ou proportion inférieure à celle du Québec mais dont le sens n'est pas jugé
	Situation favorable par rapport à la région **OU** à la MRC
	Situation favorable par rapport à la région **ET** à la MRC
	Situation défavorable par rapport à la région **OU** à la MRC
	Situation défavorable par rapport à la région **ET** à la MRC
	Proportion supérieure à la région **OU** à la MRC mais dont le sens n'est pas jugé
	Proportion supérieure à la région **ET** à la MRC mais dont le sens n'est pas jugé

Écart entre 2006 et 2016	
↑	Augmentation favorable entre 2006 et 2016
↓	Diminution favorable entre 2006 et 2016
↑	Augmentation défavorable entre 2006 et 2016
↓	Diminution défavorable entre 2006 et 2016
↔	Situation stable entre 2006 et 2016
↑	Augmentation entre 2006 et 2016 mais dont le sens n'est pas jugé
↓	Diminution entre 2006 et 2016 mais dont le sens n'est pas jugé
	Des écarts calculés à partir de nombres peu élevés (0 à 25), pour une des deux années exigent la prudence dans l'interprétation
	Un écart obtenu d'un nombre compris entre (-25 et 25) exige la prudence dans l'interprétation
	Des écarts calculés à partir de nombres peu élevés (0 à 25), pour une des deux années ET un écart obtenu d'un nombre compris entre (-25 et 25) exigent la prudence dans l'interprétation

Quoi retenir !

Situation actuelle (en 2016)

- Entre 0 % et 8 % des femmes de 15 ans et plus ont un diplôme d'études universitaires inférieur au baccalauréat comme plus haut niveau de scolarité, situant ainsi environ les trois quarts des communautés locales avec une proportion inférieure au Québec dans ce niveau de scolarité.

Écart entre 2006 et 2016

- Environ les deux tiers des communautés locales ont connu une diminution de leur proportion de personnes ayant un diplôme d'études universitaires inférieur au baccalauréat comme plus haut niveau de scolarité.

TABLEAU 4.115 : Population totale âgée de 15 ans et plus ayant comme plus haut niveau de scolarité un certificat, diplôme ou grade universitaire au baccalauréat ou supérieur, pour les 26 communautés locales de la MRC de Beauce-Sartigan, en 2006, en 2016 et l'écart entre 2006 et 2016

Zone	Municipalité	Communauté locale	2006				**2016**				Écart entre 2006 et 2016			
			Diplôme universitaire au baccalauréat ou supérieur	15 ans et plus	Diplôme universitaire au baccalauréat ou supérieur		**Diplôme universitaire au baccalauréat ou supérieur**	**15 ans et plus**	**Diplôme universitaire au baccalauréat ou supérieur**		Diplôme universitaire au baccalauréat ou supérieur			
			Nombre	Nombre	%		**Nombre**	**Nombre**	**%**		Nombre		Point de %	
Beauce-Sartigan Bélanger		Saint-René	10	480	2,1		**50**	**645**	**7,8**			40	5,7	↑
Beauce-Sartigan Bélanger		Saint-Théophile	10	645	1,6		**30**	**540**	**5,6**			20	4,0	↑
Beauce-Sartigan Bélanger		Saint-Gédéon-de-Beauce	65	1 790	3,6		**65**	**1 805**	**3,6**			0	0,0	↔
Beauce-Sartigan Bélanger		Saint-Hilaire-de-Dorset/Saint-Évariste-de-Forsyth/La Guadeloupe	90	2 005	4,5		**85**	**1 890**	**4,5**			-5	0,0	↔
Beauce-Sartigan Bélanger		Saint-Hilaire-de-Dorset (avec deux autres municipalités pour la communauté locale)	10	80	12,5		**0**	**60**	**0,0**			-10	-12,5	↓
Beauce-Sartigan Bélanger		Saint-Évariste-de-Forsyth (avec deux autres municipalités pour la communauté locale)	25	575	4,3		**20**	**455**	**4,4**			-5	0,0	↑
Beauce-Sartigan Bélanger		La Guadeloupe (avec deux autres municipalités pour la communauté locale)	65	1 350	4,8		**60**	**1 380**	**4,3**			-5	-0,5	↓
Beauce-Sartigan Bélanger		Saint-Honoré-de-Shenley	90	1 285	7,0		**45**	**1 115**	**4,0**			-45	-3,0	↓
Beauce-Sartigan Bélanger		Saint-Martin	95	2 100	4,5		**130**	**2 020**	**6,4**			35	1,9	↑
Beauce-Sartigan Bélanger		Beauce-Sartigan Bélanger	355	8 305	4,3		**400**	**8 015**	**5,0**			45	0,7	↑
Beauce-Sartigan Sartigan		Station-Famine (Saint-Georges)	575	3 255	17,7		**585**	**3 830**	**15,3**			10	-2,4	↓
Beauce-Sartigan Sartigan		Aubert-Gallion (Saint-Georges)	160	1 230	13,0		**225**	**1 400**	**16,1**			65	3,1	↑
Beauce-Sartigan Sartigan		Saint-Jean-de-la-Lande (Saint-Georges)	15	815	1,8		**60**	**765**	**7,8**			45	6,0	↑
Beauce-Sartigan Sartigan		Pozer (Saint-Georges)/Lac-Poulin	200	1 545	12,9		**375**	**1 835**	**20,4**			175	7,5	↑
Beauce-Sartigan Sartigan		Lac-Poulin (avec une part d'une autre municipalité pour la communauté locale)	45	120	37,5		**40**	**165**	**24,2**			-5	-13,3	↓
Beauce-Sartigan Sartigan	nt Saint-	Secteur de l'hôpital ouest (Saint-Georges)	170	1 735	9,8		**235**	**1 810**	**13,0**			65	3,2	↑

Zone	Municipalité	Communauté locale	2006				2016				Écart entre 2006 et 2016			
			Diplôme universitaire au baccalauréat ou supérieur	15 ans et plus	Diplôme universitaire au baccalauréat ou supérieur		**Diplôme universitaire au baccalauréat ou supérieur**	**15 ans et plus**	**Diplôme universitaire au baccalauréat ou supérieur**		Diplôme universitaire au baccalauréat ou supérieur			
			Nombre	Nombre	%		**Nombre**	**Nombre**	**%**		Nombre		Point de %	
		Parc Pomerleau/Kennebec wood (Saint-Georges)	105	1 255	8,4		**145**	**1 545**	**9,4**			40	1,0	↑
		Secteur de l'Église ouest (Saint-Georges)	100	1 660	6,0		**80**	**1 405**	**5,7**			-20	-0,3	↓
		Jersey Mills (Saint-Georges)	225	1 995	11,3		**470**	**2 850**	**16,5**			245	5,2	↑
		Des Sittelles (Saint-Georges)	365	1 860	19,6		**365**	**2 095**	**17,4**			0	-2,2	↓
		Secteur de l'école Aquarelle (Saint-Georges)	125	1 610	7,8		**140**	**1 495**	**9,4**			15	1,6	↑
		Faubourg (Saint-Georges)	215	2 105	10,2		**85**	**1 540**	**5,5**			-130	-4,7	↓
		Cité étudiante (Saint-Georges)	150	1 585	9,5		**240**	**1 640**	**14,6**			90	5,2	↑
		Secteur Club rendez-vous (Saint-Georges)	60	1 155	5,2		**75**	**1 145**	**6,6**			15	1,4	↑
		Secteur UPA (Saint-Georges)	90	775	11,6		**180**	**1 065**	**16,9**			90	5,3	↑
		Saint-Philibert/Butte à Mathieu (Saint-Georges)	155	1 850	8,4		**175**	**2 010**	**8,7**			20	0,3	↑
		Saint-Georges excluant Saint-Philibert et Lac-Poulin (15 communautés locales)	2 640	24 030	11,0		**3 385**	**25 970**	**13,0**			745	2,0	↑
	Saint-Philibert (avec une part d'une autre municipalité pour la communauté locale)		30	280	10,7		**15**	**300**	**5,0**			-15	-5,7	↓
	Saint-Côme-Linière		80	2 650	3,0		**145**	**2 530**	**5,7**			65	2,7	↑
	Saint-Benoît-Labre		50	1 215	4,1		**115**	**1 300**	**8,8**			65	4,7	↑
	Saint-Éphrem-de-Beauce		105	2 050	5,1		**100**	**1 935**	**5,2**			-5	0,0	↔
	Notre-Dame-des-Pins		50	880	5,7		**145**	**1 145**	**12,7**			95	7,0	↑
	Saint-Simon-les-Mines		40	370	10,8		**60**	**485**	**12,4**			20	1,6	↑

Zone / Municipalité	Communauté locale	2006				2016				Écart entre 2006 et 2016			
		Diplôme universitaire au baccalauréat ou supérieur	15 ans et plus	Diplôme universitaire au baccalauréat ou supérieur		**Diplôme universitaire au baccalauréat ou supérieur**	**15 ans et plus**	**Diplôme universitaire au baccalauréat ou supérieur**		Diplôme universitaire au baccalauréat ou supérieur			
		Nombre	Nombre	%		**Nombre**	**Nombre**	**%**		Nombre		Point de %	
	Beauce-Sartigan Sartigan	3 035	31 590	9,6		**4 000**	**33 820**	**11,8**			965	2,2	↑
MRC de Beauce-Sartigan		3 390	39 900	8,5		**4 400**	**41 840**	**10,5**			1 010	2,0	↑
Région de la Chaudière-Appalaches		34 570	318 700	10,8		**47 100**	**338 470**	**13,9**			12 530	3,1	↑
Le Québec		1 011 525	6 145 660	16,5		**1 361 730**	**6 634 280**	**20,5**			350 205	4,1	↑

Adapté de Statistique Canada, CO-2069, Recensements 2006 et 2016. Cela ne constitue pas une approbation de ce produit par Statistique Canada.

Situation en 2006 et en 2016	
⚑	Situation défavorable par rapport au Québec
⚑	Proportion supérieure à celle du Québec mais dont le sens n'est pas jugé
	Situation favorable par rapport au Québec ou proportion inférieure à celle du Québec mais dont le sens n'est pas jugé
	Situation favorable par rapport à la région **OU** à la MRC
	Situation favorable par rapport à la région **ET** à la MRC
	Situation défavorable par rapport à la région **OU** à la MRC
	Situation défavorable par rapport à la région **ET** à la MRC
	Proportion supérieure à la région **OU** à la MRC mais dont le sens n'est pas jugé
	Proportion supérieure à la région **ET** à la MRC mais dont le sens n'est pas jugé

Écart entre 2006 et 2016	
↑	Augmentation favorable entre 2006 et 2016
↓	Diminution favorable entre 2006 et 2016
↑	Augmentation défavorable entre 2006 et 2016
↓	Diminution défavorable entre 2006 et 2016
↔	Situation stable entre 2006 et 2016
↑	Augmentation entre 2006 et 2016 mais dont le sens n'est pas jugé
↓	Diminution entre 2006 et 2016 mais dont le sens n'est pas jugé
	Des écarts calculés à partir de nombres peu élevés (0 à 25), pour une des deux années exigent la prudence dans l'interprétation
	Un écart obtenu d'un nombre compris entre (-25 et 25) exige la prudence dans l'interprétation
	Des écarts calculés à partir de nombres peu élevés (0 à 25), pour une des deux années ET un écart obtenu d'un nombre compris entre (-25 et 25) exigent la prudence dans l'interprétation

Quoi retenir !

Situation actuelle (en 2016)

- Entre 4 % et 20 % des personnes de 15 ans et plus ont un diplôme d'études universitaires au baccalauréat ou supérieur comme plus haut niveau de scolarité, situant ainsi l'ensemble des communautés locales avec une proportion inférieure au Québec dans ce niveau supérieur de scolarité.

Écart entre 2006 et 2016

- Environ les deux tiers des communautés locales ont connu une augmentation de leur proportion de personnes ayant un diplôme universitaire au baccalauréat ou supérieur.
- Deux communautés locales ont toutefois connu une diminution de cette proportion : Saint-Honoré-de-Shenley et de façon plus marquée, Faubourg (Saint-Georges).

TABLEAU 4.116 : Population masculine âgée de 15 ans et plus ayant comme plus haut niveau de scolarité un certificat, diplôme ou grade universitaire au baccalauréat ou supérieur, pour les 26 communautés locales de la MRC de Beauce-Sartigan, en 2006, en 2016 et l'écart entre 2006 et 2016

Zone	Municipalité	Communauté locale	2006				2016				Écart entre 2006 et 2016			
			Diplôme universitaire au baccalauréat ou supérieur	Hommes de 15 ans et plus	Diplôme universitaire au baccalauréat ou supérieur		**Diplôme universitaire au baccalauréat ou supérieur**	**Hommes de 15 ans et plus**	**Diplôme universitaire au baccalauréat ou supérieur**		Diplôme universitaire au baccalauréat ou supérieur			
			Nombre	Nombre	%		**Nombre**	**Nombre**	**%**		Nombre		Point de %	
Beauce-Sartigan Bélanger		Saint-René	0	235	0,0		**15**	**350**	**4,3**			15	4,3	↑
Beauce-Sartigan Bélanger		Saint-Théophile	0	355	0,0		**15**	**290**	**5,2**			15	5,2	↑
Beauce-Sartigan Bélanger		Saint-Gédéon-de-Beauce	25	885	2,8		**20**	**900**	**2,2**			-5	-0,6	↓
Beauce-Sartigan Bélanger		Saint-Hilaire-de-Dorset/Saint-Évariste-de-Forsyth/La Guadeloupe	45	1 015	4,4		**20**	**975**	**2,1**			-25	-2,4	↓
Beauce-Sartigan Bélanger		Saint-Hilaire-de-Dorset (avec deux autres municipalités pour la communauté locale)	0	45	0,0		**0**	**35**	**0,0**			0	0,0	↔
Beauce-Sartigan Bélanger		Saint-Évariste-de-Forsyth (avec deux autres municipalités pour la communauté locale)	10	305	3,3		**10**	**255**	**3,9**			0	0,6	↑
Beauce-Sartigan Bélanger		La Guadeloupe (avec deux autres municipalités pour la communauté locale)	35	665	5,3		**0**	**680**	**0,0**			-35	-5,3	↓
Beauce-Sartigan Bélanger		Saint-Honoré-de-Shenley	20	660	3,0		**10**	**570**	**1,8**			-10	-1,3	↓
Beauce-Sartigan Bélanger		Saint-Martin	55	1 080	5,1		**45**	**1 095**	**4,1**			-10	-1,0	↓
Beauce-Sartigan Bélanger		Beauce-Sartigan Bélanger	150	4 245	3,5		**130**	**4 185**	**3,1**			-20	-0,4	↓
Beauce-Sartigan Sartigan		Station-Famine (Saint-Georges)	265	1 625	16,3		**265**	**1 855**	**14,3**			0	-2,0	↓
Beauce-Sartigan Sartigan		Aubert-Gallion (Saint-Georges)	85	635	13,4		**85**	**695**	**12,2**			0	-1,2	↓
Beauce-Sartigan Sartigan		Saint-Jean-de-la-Lande (Saint-Georges)	0	400	0,0		**25**	**385**	**6,5**			25	6,5	↑
Beauce-Sartigan Sartigan		Pozer (Saint-Georges)/Lac-Poulin	130	775	16,8		**155**	**940**	**16,5**			25	-0,3	↓
Beauce-Sartigan Sartigan		Lac-Poulin (avec une part d'une autre municipalité pour la communauté locale)	20	60	33,3		**20**	**85**	**23,5**			0	-9,8	↓
Beauce-Sartigan Sartigan	nt Saint-	Secteur de l'hôpital ouest (Saint-Georges)	95	810	11,7		**105**	**895**	**11,7**			10	0,0	↔

Zone	Municipalité	Communauté locale	2006				2016				Écart entre 2006 et 2016			
			Diplôme universitaire au baccalauréat ou supérieur	Hommes de 15 ans et plus	Diplôme universitaire au baccalauréat ou supérieur		**Diplôme universitaire au baccalauréat ou supérieur**	**Hommes de 15 ans et plus**	**Diplôme universitaire au baccalauréat ou supérieur**		Diplôme universitaire au baccalauréat ou supérieur			
			Nombre	Nombre	%		**Nombre**	**Nombre**	**%**		Nombre		Point de %	
		Parc Pomerleau/Kennebec wood (Saint-Georges)	40	580	6,9		**70**	**690**	**10,1**			30	3,2	↑
		Secteur de l'Église ouest (Saint-Georges)	40	800	5,0		**35**	**710**	**4,9**			-5	-0,1	↓
		Jersey Mills (Saint-Georges)	105	1 010	10,4		**220**	**1 345**	**16,4**			115	6,0	↑
		Des Sittelles (Saint-Georges)	140	895	15,6		**145**	**1 025**	**14,1**			5	-1,5	↓
		Secteur de l'école Aquarelle (Saint-Georges)	55	800	6,9		**70**	**730**	**9,6**			15	2,7	↑
		Faubourg (Saint-Georges)	160	1 130	14,2		**35**	**910**	**3,8**			-125	-10,3	↓
		Cité étudiante (Saint-Georges)	70	795	8,8		**140**	**840**	**16,7**			70	7,9	↑
		Secteur Club rendez-vous (Saint-Georges)	35	630	5,6		**25**	**585**	**4,3**			-10	-1,3	↓
		Secteur UPA (Saint-Georges)	40	355	11,3		**70**	**530**	**13,2**			30	1,9	↑
		Saint-Philibert/Butte à Mathieu (Saint-Georges)	75	935	8,0		**60**	**980**	**6,1**			-15	-1,9	↓
		Saint-Georges excluant Saint-Philibert et Lac-Poulin (15 communautés locales)	1 315	11 945	11,0		**1 485**	**12 885**	**11,5**			170	0,5	↑
	Saint-Philibert (avec une part d'une autre municipalité pour la communauté locale)		20	160	12,5		**0**	**150**	**0,0**			-20	-12,5	↓
	Saint-Côme-Linière		30	1 340	2,2		**50**	**1 315**	**3,8**			20	1,6	↑
	Saint-Benoît-Labre		0	635	0,0		**40**	**685**	**5,8**			40	5,8	↑
	Saint-Éphrem-de-Beauce		55	1 040	5,3		**35**	**980**	**3,6**			-20	-1,7	↓
	Notre-Dame-des-Pins		15	475	3,2		**55**	**575**	**9,6**			40	6,4	↑
	Saint-Simon-les-Mines		25	170	14,7		**20**	**245**	**8,2**			-5	-6,5	↓
	Beauce-Sartigan Sartigan		1 480	15 815	9,4		**1 700**	**16 920**	**10,0**			220	0,7	↑

Zone	Municipalité	Communauté locale	2006				2016				Écart entre 2006 et 2016			
			Diplôme universitaire au baccalauréat ou supérieur	Hommes de 15 ans et plus	Diplôme universitaire au baccalauréat ou supérieur		**Diplôme universitaire au baccalauréat ou supérieur**	**Hommes de 15 ans et plus**	**Diplôme universitaire au baccalauréat ou supérieur**		Diplôme universitaire au baccalauréat ou supérieur			
			Nombre	Nombre	%		**Nombre**	**Nombre**	**%**		Nombre		Point de %	
MRC de Beauce-Sartigan			1 630	20 060	8,1	⚑	**1 830**	**21 105**	**8,7**	⚑		200	0,5	↑
Région de la Chaudière-Appalaches			17 020	158 975	10,7	⚑	**20 850**	**170 020**	**12,3**	⚑		3 830	1,6	↑
Le Québec			494 755	2 990 700	16,5		**628 290**	**3 260 035**	**19,3**			133 535	2,7	↑

Adapté de Statistique Canada, CO-2069, Recensements 2006 et 2016. Cela ne constitue pas une approbation de ce produit par Statistique Canada.

Situation en 2006 et en 2016	
⚑	Situation défavorable par rapport au Québec
⚑	Proportion supérieure à celle du Québec mais dont le sens n'est pas jugé
	Situation favorable par rapport au Québec ou proportion inférieure à celle du Québec mais dont le sens n'est pas jugé
	Situation favorable par rapport à la région **OU** à la MRC
	Situation favorable par rapport à la région **ET** à la MRC
	Situation défavorable par rapport à la région **OU** à la MRC
	Situation défavorable par rapport à la région **ET** à la MRC
	Proportion supérieure à la région **OU** à la MRC mais dont le sens n'est pas jugé
	Proportion supérieure à la région **ET** à la MRC mais dont le sens n'est pas jugé

Écart entre 2006 et 2016	
↑	Augmentation favorable entre 2006 et 2016
↓	Diminution favorable entre 2006 et 2016
↑	Augmentation défavorable entre 2006 et 2016
↓	Diminution défavorable entre 2006 et 2016
↔	Situation stable entre 2006 et 2016
↑	Augmentation entre 2006 et 2016 mais dont le sens n'est pas jugé
↓	Diminution entre 2006 et 2016 mais dont le sens n'est pas jugé
	Des écarts calculés à partir de nombres peu élevés (0 à 25), pour une des deux années exigent la prudence dans l'interprétation
	Un écart obtenu d'un nombre compris entre (-25 et 25) exige la prudence dans l'interprétation
	Des écarts calculés à partir de nombres peu élevés (0 à 25), pour une des deux années ET un écart obtenu d'un nombre compris entre (-25 et 25) exigent la prudence dans l'interprétation

Quoi retenir !

Situation actuelle (en 2016)

- Entre 2 % et 17 % des hommes de 15 ans et plus ont obtenu un diplôme d'études universitaires au baccalauréat ou supérieur comme plus haut niveau de scolarité, situant ainsi l'ensemble des communautés locales avec une proportion inférieure au Québec à ce niveau supérieur de scolarité.

Écart entre 2006 et 2016

- Environ 40 % des communautés locales ont connu une augmentation de leur proportion d'hommes ayant un diplôme universitaire au baccalauréat ou supérieur.

TABLEAU 4.117 : Population féminine âgée de 15 ans et plus ayant comme plus haut niveau de scolarité un certificat, diplôme ou grade universitaire au baccalauréat ou supérieur, pour les 26 communautés locales de la MRC de Beauce-Sartigan, en 2006, en 2016 et l'écart entre 2006 et 2016

Zone	Municipalité	Communauté locale	2006				2016				Écart entre 2006 et 2016		
			Diplôme universitaire au baccalauréat ou supérieur	Femmes de 15 ans et plus	Diplôme universitaire au baccalauréat ou supérieur		**Diplôme universitaire au baccalauréat ou supérieur**	**Femmes de 15 ans et plus**	**Diplôme universitaire au baccalauréat ou supérieur**		Diplôme universitaire au baccalauréat ou supérieur		
			Nombre	Nombre	%		**Nombre**	**Nombre**	**%**		Nombre	Point de %	
Beauce-Sartigan Bélanger		Saint-René	10	245	4,1		**35**	**295**	**11,9**		25	7,8	↑
Beauce-Sartigan Bélanger		Saint-Théophile	0	290	0,0		**20**	**245**	**8,2**		20	8,2	↑
Beauce-Sartigan Bélanger		Saint-Gédéon-de-Beauce	45	905	5,0		**40**	**900**	**4,4**		-5	-0,5	↓
Beauce-Sartigan Bélanger		Saint-Hilaire-de-Dorset/Saint-Évariste-de-Forsyth/La Guadeloupe	45	985	4,6		**65**	**920**	**7,1**		20	2,5	↑
Beauce-Sartigan Bélanger		Saint-Hilaire-de-Dorset (avec deux autres municipalités pour la communauté locale)	0	35	0,0		**0**	**20**	**0,0**		0	0,0	↔
Beauce-Sartigan Bélanger		Saint-Évariste-de-Forsyth (avec deux autres municipalités pour la communauté locale)	20	270	7,4		**10**	**200**	**5,0**		-10	-2,4	↓
Beauce-Sartigan Bélanger		La Guadeloupe (avec deux autres municipalités pour la communauté locale)	25	685	3,6		**55**	**695**	**7,9**		30	4,3	↑
Beauce-Sartigan Bélanger		Saint-Honoré-de-Shenley	70	620	11,3		**30**	**545**	**5,5**		-40	-5,8	↓
Beauce-Sartigan Bélanger		Saint-Martin	35	1 020	3,4		**80**	**925**	**8,6**		45	5,2	↑
Beauce-Sartigan Bélanger		Beauce-Sartigan Bélanger	210	4 065	5,2		**270**	**3 830**	**7,0**		60	1,9	↑
Beauce-Sartigan Sartigan		Station-Famine (Saint-Georges)	310	1 625	19,1		**325**	**1 980**	**16,4**		15	-2,7	↓
Beauce-Sartigan Sartigan		Aubert-Gallion (Saint-Georges)	70	595	11,8		**140**	**705**	**19,9**		70	8,1	↑
Beauce-Sartigan Sartigan		Saint-Jean-de-la-Lande (Saint-Georges)	10	415	2,4		**35**	**375**	**9,3**		25	6,9	↑
Beauce-Sartigan Sartigan		Pozer (Saint-Georges)/Lac-Poulin	70	775	9,0		**225**	**890**	**25,3**		155	16,2	↑
Beauce-Sartigan Sartigan		Lac-Poulin (avec une part d'une autre municipalité pour la communauté locale)	20	55	36,4		**25**	**80**	**31,3**		5	-5,1	↓
Beauce-Sartigan Sartigan	nt Saint-	Secteur de l'hôpital ouest (Saint-Georges)	75	930	8,1		**130**	**915**	**14,2**		55	6,1	↑

Zone	Municipalité	Communauté locale	2006				2016				Écart entre 2006 et 2016		
			Diplôme universitaire au baccalauréat ou supérieur	Femmes de 15 ans et plus	Diplôme universitaire au baccalauréat ou supérieur		**Diplôme universitaire au baccalauréat ou supérieur**	**Femmes de 15 ans et plus**	**Diplôme universitaire au baccalauréat ou supérieur**		Diplôme universitaire au baccalauréat ou supérieur		
			Nombre	Nombre	%		**Nombre**	**Nombre**	**%**		Nombre	Point de %	
		Parc Pomerleau/Kennebec wood (Saint-Georges)	65	685	9,5		**80**	**855**	**9,4**		15	-0,1	↓
		Secteur de l'Église ouest (Saint-Georges)	65	865	7,5		**50**	**695**	**7,2**		-15	-0,3	↓
		Jersey Mills (Saint-Georges)	115	990	11,6		**245**	**1 505**	**16,3**		130	4,7	↑
		Des Sittelles (Saint-Georges)	225	960	23,4		**220**	**1 075**	**20,5**		-5	-3,0	↓
		Secteur de l'école Aquarelle (Saint-Georges)	65	805	8,1		**80**	**760**	**10,5**		15	2,5	↑
		Faubourg (Saint-Georges)	50	975	5,1		**50**	**635**	**7,9**		0	2,7	↑
		Cité étudiante (Saint-Georges)	80	790	10,1		**95**	**795**	**11,9**		15	1,8	↑
		Secteur Club rendez-vous (Saint-Georges)	25	520	4,8		**50**	**560**	**8,9**		25	4,1	↑
		Secteur UPA (Saint-Georges)	55	420	13,1		**110**	**535**	**20,6**		55	7,5	↑
		Saint-Philibert/Butte à Mathieu (Saint-Georges)	75	910	8,2		**110**	**1 030**	**10,7**		35	2,4	↑
		Saint-Georges excluant Saint-Philibert et Lac-Poulin (15 communautés locales)	1 325	12 090	11,0		**1 900**	**13 090**	**14,5**		575	3,6	↑
	Saint-Philibert (avec une part d'une autre municipalité pour la communauté locale)		10	125	8,0		**10**	**150**	**6,7**		0	-1,3	↓
	Saint-Côme-Linière		55	1 305	4,2		**95**	**1 215**	**7,8**		40	3,6	↑
	Saint-Benoît-Labre		40	585	6,8		**75**	**620**	**12,1**		35	5,3	↑
	Saint-Éphrem-de-Beauce		55	1 010	5,4		**65**	**950**	**6,8**		10	1,4	↑
	Notre-Dame-des-Pins		30	410	7,3		**90**	**570**	**15,8**		60	8,5	↑
	Saint-Simon-les-Mines		10	200	5,0		**40**	**235**	**17,0**		30	12,0	↑
	Beauce-Sartigan Sartigan		1 550	15 775	9,8		**2 300**	**16 900**	**13,6**		750	3,8	↑

Zone / Municipalité	Communauté locale	2006				2016				Écart entre 2006 et 2016		
		Diplôme universitaire au baccalauréat ou supérieur	Femmes de 15 ans et plus	Diplôme universitaire au baccalauréat ou supérieur		**Diplôme universitaire au baccalauréat ou supérieur**	**Femmes de 15 ans et plus**	**Diplôme universitaire au baccalauréat ou supérieur**		Diplôme universitaire au baccalauréat ou supérieur		
		Nombre	Nombre	%		**Nombre**	**Nombre**	**%**		Nombre	Point de %	
MRC de Beauce-Sartigan		1 760	19 835	8,9		**2 570**	**20 735**	**12,4**		810	3,5	↑
Région de la Chaudière-Appalaches		17 555	159 725	11,0		**26 255**	**168 450**	**15,6**		8 700	4,6	↑
Le Québec		516 775	3 154 965	16,4		**733 440**	**3 374 240**	**21,7**		216 665	5,4	↑

Adapté de Statistique Canada, CO-2069, Recensements 2006 et 2016. Cela ne constitue pas une approbation de ce produit par Statistique Canada.

Situation en 2006 et en 2016	
	Situation défavorable par rapport au Québec
	Proportion supérieure à celle du Québec mais dont le sens n'est pas jugé
	Situation favorable par rapport au Québec ou proportion inférieure à celle du Québec mais dont le sens n'est pas jugé
	Situation favorable par rapport à la région **OU** à la MRC
	Situation favorable par rapport à la région **ET** à la MRC
	Situation défavorable par rapport à la région **OU** à la MRC
	Situation défavorable par rapport à la région **ET** à la MRC
	Proportion supérieure à la région **OU** à la MRC mais dont le sens n'est pas jugé
	Proportion supérieure à la région **ET** à la MRC mais dont le sens n'est pas jugé

Écart entre 2006 et 2016	
↑	Augmentation favorable entre 2006 et 2016
↓	Diminution favorable entre 2006 et 2016
↑	Augmentation défavorable entre 2006 et 2016
↓	Diminution défavorable entre 2006 et 2016
↔	Situation stable entre 2006 et 2016
↑	Augmentation entre 2006 et 2016 mais dont le sens n'est pas jugé
↓	Diminution entre 2006 et 2016 mais dont le sens n'est pas jugé
	Des écarts calculés à partir de nombres peu élevés (0 à 25), pour une des deux années exigent la prudence dans l'interprétation
	Un écart obtenu d'un nombre compris entre (-25 et 25) exige la prudence dans l'interprétation
	Des écarts calculés à partir de nombres peu élevés (0 à 25), pour une des deux années ET un écart obtenu d'un nombre compris entre (-25 et 25) exigent la prudence dans l'interprétation

Quoi retenir !

Situation actuelle (en 2016)

- Entre 4 % et 25 % des femmes de 15 ans et plus ont obtenu un diplôme d'études universitaires au baccalauréat ou supérieur comme plus haut niveau de scolarité, situant ainsi la majorité des communautés locales avec une proportion inférieure au Québec à ce niveau supérieur de scolarité.
- Une communauté locale se démarque avec une proportion supérieure au Québec de femmes ayant obtenu ce diplôme de niveau supérieur : Pozer (Saint-Georges)/Lac-Poulin.

Écart entre 2006 et 2016

- Environ les trois quarts des communautés locales ont connu une augmentation de leur proportion de femmes ayant un diplôme universitaire au niveau du baccalauréat ou supérieur.

TABLEAU 4.118 : Population ayant une limitation dans ses activités chez les 65 ans et plus, pour les 26 communautés locales de la MRC de Beauce-Sartigan, 2006, 2016 et écart entre 2006 et 2016

Zone	Municipalité	Communauté locale	2006				**2016**				Écart entre 2006 et 2016			
			Avec limitations	Population de 65 ans et plus	Avec limitations		**Avec limitations**	**Population de 65 ans et plus**	**Avec limitations**		Avec limitations			
			Nombre	Nombre	%		**Nombre**	**Nombre**	**%**		Nombre		Point de %	
Beauce-Sartigan Bélanger		Saint-René	35	70	50,0	⚑	**60**	**120**	**50,0**	⚑		25	0,0	↔
Beauce-Sartigan Bélanger		Saint-Théophile	40	90	44,4	⚑	**30**	**90**	**33,3**			-10	-11,1	↓
Beauce-Sartigan Bélanger		Saint-Gédéon-de-Beauce	105	290	36,2		**120**	**400**	**30,0**			15	-6,2	↓
Beauce-Sartigan Bélanger		Saint-Hilaire-de-Dorset/Saint-Évariste-de-Forsyth/La Guadeloupe	110	360	30,6		**155**	**445**	**34,8**			45	4,3	↑
Beauce-Sartigan Bélanger		Saint-Hilaire-de-Dorset (avec deux autres municipalités pour la communauté locale)	0	15	0,0		**10**	**20**	**50,0**	⚑		10	50,0	↑
Beauce-Sartigan Bélanger		Saint-Évariste-de-Forsyth (avec deux autres municipalités pour la communauté locale)	40	115	34,8		**45**	**120**	**37,5**			5	2,7	↑
Beauce-Sartigan Bélanger		La Guadeloupe (avec deux autres municipalités pour la communauté locale)	70	235	29,8		**95**	**305**	**31,1**			25	1,4	↑
Beauce-Sartigan Bélanger		Saint-Honoré-de-Shenley	80	220	36,4		**110**	**250**	**44,0**	⚑		30	7,6	↑
Beauce-Sartigan Bélanger		Saint-Martin	80	285	28,1		**185**	**435**	**42,5**	⚑		105	14,5	↑
Beauce-Sartigan Bélanger		Beauce-Sartigan Bélanger	450	1 325	34,0		**655**	**1 740**	**37,6**			205	3,7	↑
Beauce-Sartigan Sartigan		Station-Famine (Saint-Georges)	80	270	29,6		**220**	**690**	**31,9**			140	2,3	↑
Beauce-Sartigan Sartigan		Aubert-Gallion (Saint-Georges)	10	100	10,0		**80**	**340**	**23,5**			70	13,5	↑
Beauce-Sartigan Sartigan		Saint-Jean-de-la-Lande (Saint-Georges)	15	65	23,1		**40**	**155**	**25,8**			25	2,7	↑
Beauce-Sartigan Sartigan		Pozer (Saint-Georges)/Lac-Poulin	35	105	33,3		**90**	**290**	**31,0**			55	-2,3	↓
Beauce-Sartigan Sartigan		Lac-Poulin (avec une part d'une autre municipalité pour la communauté locale)	0	15	0,0		**10**	**40**	**25,0**			10	25,0	↑
Beauce-Sartigan Sartigan	nt Saint-	Secteur de l'hôpital ouest (Saint-Georges)	120	390	30,8		**165**	**480**	**34,4**			45	3,6	↑

Zone	Municipalité	Communauté locale	2006				**2016**				Écart entre 2006 et 2016			
			Avec limitations	Population de 65 ans et plus	Avec limitations		**Avec limitations**	**Population de 65 ans et plus**	**Avec limitations**		Avec limitations			
			Nombre	Nombre	%		**Nombre**	**Nombre**	**%**		Nombre		Point de %	
		Parc Pomerleau/Kennebec wood (Saint-Georges)	50	175	28,6		**160**	**405**	**39,5**		110		10,9	↑
		Secteur de l'Église ouest (Saint-Georges)	160	360	44,4	⚑	**140**	**365**	**38,4**		-20		-6,1	↓
		Jersey Mills (Saint-Georges)	85	225	37,8	⚑	**135**	**515**	**26,2**		50		-11,6	↓
		Des Sittelles (Saint-Georges)	35	105	33,3		**80**	**350**	**22,9**		45		-10,5	↓
		Secteur de l'école Aquarelle (Saint-Georges)	55	270	20,4		**120**	**420**	**28,6**		65		8,2	↑
		Faubourg (Saint-Georges)	150	465	32,3		**145**	**260**	**55,8**	⚑	-5		23,5	↑
		Cité étudiante (Saint-Georges)	80	205	39,0	⚑	**150**	**425**	**35,3**		70		-3,7	↓
		Secteur Club rendez-vous (Saint-Georges)	45	115	39,1	⚑	**35**	**175**	**20,0**		-10		-19,1	↓
		Secteur UPA (Saint-Georges)	35	45	77,8	⚑	**45**	**130**	**34,6**		10		-43,2	↓
		Saint-Philibert/Butte à Mathieu (Saint-Georges)	215	380	56,6	⚑	**265**	**565**	**46,9**	⚑	50		-9,7	↓
		Saint-Georges excluant Saint-Philibert et Lac-Poulin (15 communautés locales)	1 170	3 230	36,2		**1 840**	**5 435**	**33,9**		670		-2,4	↓
	Saint-Philibert (avec une part d'une autre municipalité pour la communauté locale)		0	35	0,0		**20**	**85**	**23,5**		20		23,5	↑
	Saint-Côme-Linière		155	415	37,3	⚑	**155**	**375**	**41,3**		0		4,0	↑
	Saint-Benoît-Labre		70	170	41,2	⚑	**110**	**200**	**55,0**	⚑	40		13,8	↑
	Saint-Éphrem-de-Beauce		115	305	37,7	⚑	**145**	**360**	**40,3**		30		2,6	↑
	Notre-Dame-des-Pins		20	105	19,0		**65**	**185**	**35,1**		45		16,1	↑
	Saint-Simon-les-Mines		15	40	37,5	⚑	**20**	**100**	**20,0**		5		-17,5	↓
	Beauce-Sartigan Sartigan		1 550	4 310	36,0		**2 355**	**6 780**	**34,7**		805		-1,2	↓

Zone	Municipalité	Communauté locale	2006				2016				Écart entre 2006 et 2016		
			Avec limitations	Population de 65 ans et plus	Avec limitations		**Avec limitations**	**Population de 65 ans et plus**	**Avec limitations**		Avec limitations		
			Nombre	Nombre	%		**Nombre**	**Nombre**	**%**		Nombre	Point de %	
MRC de Beauce-Sartigan			1 995	5 630	35,4		**3 010**	**8 525**	**35,3**		1 015	-0,1	↓
Région de la Chaudière-Appalaches			15 715	49 470	31,8		**25 935**	**74 705**	**34,7**		10 220	2,9	↑
Le Québec			356 880	977 585	36,5		**557 920**	**1 338 330**	**41,7**		201 040	5,2	↑

Note : Cet indicateur comporte des limites importantes (voir section des définitions).
Adapté de Statistique Canada, CO-2069, Recensements 2006 et 2016. Cela ne constitue pas une approbation de ce produit par Statistique Canada.

Situation en 2006 et en 2016	
	Situation défavorable par rapport au Québec
	Proportion supérieure à celle du Québec mais dont le sens n'est pas jugé
	Situation favorable par rapport au Québec ou proportion inférieure à celle du Québec mais dont le sens n'est pas jugé
	Situation favorable par rapport à la région **OU** à la MRC
	Situation favorable par rapport à la région **ET** à la MRC
	Situation défavorable par rapport à la région **OU** à la MRC
	Situation défavorable par rapport à la région **ET** à la MRC
	Proportion supérieure à la région **OU** à la MRC mais dont le sens n'est pas jugé
	Proportion supérieure à la région **ET** à la MRC mais dont le sens n'est pas jugé

Écart entre 2006 et 2016	
↑	Augmentation favorable entre 2006 et 2016
↓	Diminution favorable entre 2006 et 2016
↑	Augmentation défavorable entre 2006 et 2016
↓	Diminution défavorable entre 2006 et 2016
↔	Situation stable entre 2006 et 2016
↑	Augmentation entre 2006 et 2016 mais dont le sens n'est pas jugé
↓	Diminution entre 2006 et 2016 mais dont le sens n'est pas jugé
	Des écarts calculés à partir de nombres peu élevés (0 à 25), pour une des deux années exigent la prudence dans l'interprétation
	Un écart obtenu d'un nombre compris entre (-25 et 25) exige la prudence dans l'interprétation
	Des écarts calculés à partir de nombres peu élevés (0 à 25), pour une des deux années ET un écart obtenu d'un nombre compris entre (-25 et 25) exigent la prudence dans l'interprétation

Quoi retenir !

Situation actuelle (en 2016)

- Entre 20 % et 56 % de la population de 65 ans et plus expriment avoir des limitations dans ses activités, variant d'une communauté locale à l'autre.
- Environ les trois quarts des communautés locales affichent une proportion inférieure au Québec de personnes de 65 ans et plus ayant des limitations dans ses activités.
- Six communautés locales se démarquent avec une proportion de leur population âgée ayant des limitations supérieure à celle du Québec : Saint-René, Saint-Honoré-de-Shenley, Saint-Martin, Faubourg (Saint-Georges), Saint-Philibert/Butte à Mathieu (Saint-Georges) et Saint-Benoît-Labre.

Écart entre 2006 et 2016

- Environ la moitié des communautés locales ont connu une augmentation de leur proportion de personnes de 65 ans et plus ayant des limitations.

L'ANNEXE 1 : LA DÉFINITION DES INDICATEURS

No	Nom abrégé	Catégorie	No du tableau ou de la section correspondants	Définition
1	Indice de défavorisation matérielle et sociale	Défavorisation matérielle et sociale	TABLEAU 2.1 à 2.6	Positionnement des communautés locales selon un classement en 25 catégories (voir section considérations méthodologiques). Pour l'évolution, c'est un positionnement en 5 catégories de 2016, soustrait de la position en 5 catégories de 2006. Si la valeur est positive, la situation s'est détériorée.
2	Indice de défavorisation matérielle	Défavorisation matérielle	TABLEAU 2.7	Elle reflète la privation de biens et de commodités de la vie courante. Elle est mesurée par les trois indicateurs suivants : inoccupation, faible scolarité et revenu moyen.
3	Indice de défavorisation sociale	Défavorisation sociale	TABLEAU 2.8	Elle renvoie à la fragilité du réseau social, de la famille à la communauté. Elle est mesurée par les trois indicateurs suivants : personnes séparées, divorcées ou veuves, familles monoparentales et personnes vivant seules.
4	Composante 1, inoccupation	Défavorisation matérielle	TABLEAU 2.9	Personnes âgées de 15 ans et plus vivant dans les ménages privés sans emploi parmi la population de 15 ans et plus vivant dans les ménages privés. La composante est ajustée en fonction de l'âge et du genre pour la donnée standardisée.
5	Composante 2, revenu moyen	Défavorisation matérielle	TABLEAU 2.10	Le revenu moyen des particuliers de 15 ans et plus désigne le montant en dollars obtenu en divisant le revenu total de tous les particuliers âgés des 15 ans et plus ayant déclaré un revenu, par le nombre de particuliers ayant un revenu. La composante est ajustée en fonction de l'âge et du genre pour la donnée standardisée.
6	Composante 3, faible scolarité	Défavorisation matérielle	TABLEAU 2.11	Scolarité selon le plus haut certificat, diplôme ou grade obtenu par la personne âgée de 15 ans et plus. Il s'agit d'une variable dérivée obtenue à partir des réponses aux questions sur les titres scolaires où l'on demandait de déclarer tous les certificats, diplômes ou grades obtenus. La population dans les ménages privés et n'ayant aucun certificat (faible scolarité) est rapportée sur la population totale de 15 ans et plus dans les ménages privés. Le taux est ajusté en fonction de l'âge et du genre pour la donnée standardisée.
7	Composante 1, personnes séparées, divorcées, veuves	Défavorisation sociale	TABLEAU 2.12	Fait référence à l'état matrimonial de la personne selon la loi. On entend par séparé(e) : Une personne mariée, mais qui ne vit plus avec son conjoint ou sa conjointe (pour une raison autre que la maladie, le travail ou les études) et qui n'a pas obtenu de divorce. On entend par divorcé(e) : une personne qui a obtenu un divorce légal et qui ne s'est pas remariée. On entend par veuf ou veuve : une personne dont le conjoint ou la conjointe est décédé(e) et qui ne s'est pas remariée. La somme de ces trois catégories compose l'indicateur. La proportion est calculée parmi la population de 15 ans et plus vivant en ménages privés. Le taux est ajusté en fonction de l'âge et du genre pour la donnée standardisée.
8	Composante 2, familles monoparentales	Défavorisation sociale	TABLEAU 2.13	Une famille monoparentale est un parent seul, peu importe son état matrimonial, demeurant avec au moins un enfant, peu importe l'âge de l'enfant. La proportion est calculée parmi le nombre de familles de recensement. Le questionnaire du recensement précise ce qui suit : « Les enfants en garde partagée doivent être inscrits au domicile du parent où ils vivent la plupart du temps. Les enfants qui passent autant de temps avec chaque parent doivent être inscrits au domicile du parent où ils se trouvent le 10 mai 2016. » ou le 16 mai 2006.
9	Composante 3, personnes vivant seules	Défavorisation sociale	TABLEAU 2.14	Population vivant seule âgée de 15 ans et plus dans un ménage privé sans personne apparentée ou personne non apparentée, ajustée en fonction de l'âge et du genre pour la donnée standardisée.
10	Un indice de l'état des communautés locales	État	TABLEAU 2.15	Positionnement des communautés locales selon un classement en 3 catégories (voir section considérations méthodologiques) qui regroupe la défavorisation matérielle et sociale (6 indicateurs), ainsi que quatre indicateurs de santé et de bien-être (mortalité totale, mortalité prématurée, signalements retenus et élèves handicapés ou en difficulté d'adaptation ou d'apprentissage)
11	Mortalité totale	Santé	TABLEAU 2.16	La mortalité totale renseigne sur la démographie et sur les conditions sanitaires générales d'un territoire. Elle est donc un bon indicateur général de l'état de santé d'une population. La population de référence est issue du recensement de 2011. Pour obtenir une meilleure comparaison entre les territoires, le taux est ajusté selon les groupes d'âge suivants : 0 à 24 ans, 24 à 44 ans, 45 à 64 ans et 65 ans et plus, ainsi que selon le sexe. Le taux brut est aussi présenté pour connaître la situation réelle d'un territoire. Les taux sont calculés sur une population de 100 000 personnes.

<table>
<tr><th>No</th><th>Nom abrégé</th><th>Catégorie</th><th>No du tableau ou de la section correspondants</th><th>Définition</th></tr>
<tr><td>12</td><td>Mortalité prématurée</td><td>Santé</td><td>TABLEAU 2.17</td><td>La mortalité prématurée est aussi considérée comme un indicateur global de la santé de la population. « Elle concerne tous les décès survenant avant 75 ans et représente environ 50 % de tous les décès au Québec. On qualifie ces décès de prématurés, car ils surviennent à un âge relativement jeune si l'on considère que l'espérance de vie moyenne à la naissance au Québec en 2011 s'élève à 79,6 ans chez les hommes et à 83,8 ans chez les femmes » (Infocentre de santé publique, 2014). La population de référence est issue du recensement de 2011. Pour obtenir une meilleure comparaison entre les territoires, le taux est ajusté selon les groupes d'âge suivants : 0 à 24 ans, 24 à 44 ans, 45 à 64 ans et 65 à 74 ans, ainsi que selon le sexe. Le taux brut est aussi présenté pour connaître la situation réelle d'un territoire. Les taux sont calculés sur une population de 100 000 personnes.</td></tr>
<tr><td>13</td><td>Signalements retenus au Centre jeunesse</td><td>Bien-être</td><td>TABLEAU 2.18</td><td>Les signalements utilisés sont ceux retenus au Centre jeunesse. Ils sont retenus lorsque la situation fait l'objet d'une évaluation par la Direction de la protection de la jeunesse (DPJ) pour déterminer le degré d'urgence d'intervenir. Deux périodes de 5 ans, 2004-2005 à 2008-2009 et 2014-2015 à 2018-2019 ont été utilisées pour obtenir une bonne puissance statistique. Un même enfant peut revenir plus d'une fois. Toutes les causes de signalements sont retenues (abus, négligence, troubles de comportement). La population de référence est celle âgée de 0 à 17 ans selon le recensement de l'année milieu de la période. Le taux est calculé sur une population de 1 000 enfants. Il est important de mentionner qu'en 2009, lors de la première caractérisation des communautés locales, les signalements traités avaient été utilisés et qu'une période de 3 ans avait servi de référence.</td></tr>
<tr><td>14</td><td>Élèves handicapés ou en difficulté d'adaptation ou d'apprentissage (EHDAA)</td><td>Bien-être</td><td>TABLEAU 2.19</td><td>Les élèves handicapés ou en difficultés d'adaptation ou d'apprentissage sont ceux fournis par les Centres de services scolaires. Les codes du tableau suivant sont ceux compris dans l'analyse. Deux périodes de 5 ans, soit de 2004-2005 à 2008-2009 et de 2014-2015 à 2018-2019 ont été utilisées pour obtenir une bonne puissance statistique. Un même élève peut être comptabilisé plus d'une fois
Codes retenus en 2020
<table>
<tr><th>Code</th><th>Description</th><th>Catégorie</th></tr>
<tr><td>23</td><td>Déficience intellectuelle profonde</td><td>handicapés</td></tr>
<tr><td>24</td><td>Déficience intellectuelle moyenne à sévère</td><td>handicapés</td></tr>
<tr><td>33</td><td>Déficience motrice légère ou organique</td><td>handicapés</td></tr>
<tr><td>34</td><td>Déficience langagière</td><td>handicapés</td></tr>
<tr><td>36</td><td>Déficience motrice grave</td><td>handicapés</td></tr>
<tr><td>42</td><td>Déficience visuelle</td><td>handicapés</td></tr>
<tr><td>44</td><td>Déficience auditive</td><td>handicapés</td></tr>
<tr><td>50</td><td>Troubles envahissants du développement</td><td>handicapés</td></tr>
<tr><td>53</td><td>Troubles relevant de la psychopathologie</td><td>handicapés</td></tr>
<tr><td>99</td><td>Déficience atypique</td><td>handicapés</td></tr>
<tr><td>12</td><td>Troubles du comportement</td><td>en difficulté</td></tr>
<tr><td>14</td><td>Troubles graves du comportement</td><td>en difficulté</td></tr>
<tr><td>98</td><td>Déficience intellectuelle légère</td><td>en difficulté</td></tr>
</table>
La population de référence est celle âgée de 5 à 17 ans selon les recensements de l'année milieu de la période. Le taux est calculé sur une population de 100 enfants. Il est important de mentionner qu'en 2009, lors de la première caractérisation des communautés locales, les codes utilisés n'étaient pas les mêmes et qu'une période de 3 ans avait servi de référence. Dans la 2e caractérisation, les mêmes codes que dans la 3e caractérisation sont utilisés.</td></tr>
<tr><td>15</td><td>Délimitation géographique : communautés locales</td><td>Géographie</td><td>CARTE 1.1</td><td>Une communauté locale constitue une municipalité, un regroupement de municipalités ou une division de municipalités dans le cas des plus grandes villes. Elles ont été définies par des consultations auprès des partenaires en 2015, à partir des aires de diffusions (AD). Même découpage qu'en 2011, basé sur la délimitation des aires de diffusion (AD) de 2016.</td></tr>
<tr><td>16</td><td>Délimitation géographique : aires de diffusion</td><td>Géographie</td><td>Méthodologie</td><td>Une AD est une petite unité géographique relativement stable formée d'un ou de plusieurs îlots de diffusion avoisinants dont la population moyenne est de 400 à 700 habitants d'après les données du Programme du recensement précédent sur la population. Il s'agit de la plus petite région géographique normalisée pour laquelle toutes les données du recensement sont diffusées. Dans les faits, les AD de Chaudière-Appalaches varient de 95 à 2 655 de population en 2016.</td></tr>
<tr><td>17</td><td>Population totale et accroissement</td><td>Population</td><td>TABLEAU 4.1</td><td>Nombre de personnes. Pour l'accroissement : prendre le nombre de personnes en 2016 et y retirer le nombre de personnes en 2006 parmi la population de 2006, exprimée en pourcentage. Cette façon de calculer est utilisée pour tous les groupes d'âge.</td></tr>
</table>

No	Nom abrégé	Catégorie	No du tableau ou de la section correspondants	Définition
18	Population totale, superficie et densité	Population	TABLEAU 4.2	Superficie : Nombre de kilomètres carrés qu'occupe une région géographique donnée. Densité : Nombre de personnes au kilomètre carré. Pour l'obtenir, on divise la population totale par la superficie des terres.
19	Population habitant un centre de population	Population	TABLEAU 4.3	Population habitant dans un centre où la concentration démographique est d'au moins 1 000 habitants et la densité de population de 400 habitants ou plus au kilomètre carré. La proportion est calculée parmi la population totale.
20	Âge moyen pour les hommes, les femmes et le total	Population	TABLEAU 4.4	Moyenne des âges des personnes appartenant à cette population.
21	Âge médian pour les hommes, les femmes et le total	Population	TABLEAU 4.5	Âge qui divise la population en deux groupes numériquement égaux (une moitié de la population est d'âge inférieur à l'âge médian, l'autre est d'âge supérieur)
22	Population de 0 à 17 ans pour le total genre	Population	TABLEAU 4.6	Population des 0 à 17 ans parmi la population totale.
23	Population de 0 à 5 ans pour le total genre	Population	TABLEAU 4.7	Population des 0 à 5 ans parmi la population totale.
24	Population de 6 à 11 ans pour le total genre	Population	TABLEAU 4.8	Population des 6 à 11 ans parmi la population totale.
25	Population de 12 à 17 ans pour le total genre	Population	TABLEAU 4.9	Population des 12 à 17 ans parmi la population totale.
26	Population de 18 à 64 ans pour le total genre	Population	TABLEAU 4.10	Population des 18 à 64 ans parmi la population totale.
27	Population de 18 à 24 ans pour le total genre	Population	TABLEAU 4.11	Population des 18 à 24 ans parmi la population totale.
28	Population de 25 à 44 ans pour le total genre	Population	TABLEAU 4.12	Population des 25 à 44 ans parmi la population totale.
29	Population de 45 à 64 ans pour le total genre	Population	TABLEAU 4.13	Population des 45 à 64 ans parmi la population totale.
30	Population de 65 ans et plus pour le total genre	Population	TABLEAU 4.14	Population des 65 ans et plus parmi la population totale.
31	Population de 65 à 74 ans pour le total genre	Population	TABLEAU 4.15	Population des 65 à 74 ans parmi la population totale.
32	Population de 75 ans et plus pour le total genre	Population	TABLEAU 4.16	Population des 75 ans et plus parmi la population totale.
33	Population de 65 ans et plus pour les hommes	Population	TABLEAU 4.17	Population masculine des 65 ans et plus parmi la population totale masculine.
34	Population de 65 à 74 ans pour les hommes	Population	TABLEAU 4.18	Population masculine des 65 à 74 ans parmi la population totale masculine.
35	Population de 75 ans et plus pour les hommes	Population	TABLEAU 4.19	Population masculine des 75 ans et plus parmi la population totale masculine.
36	Population de 65 ans et plus pour les femmes	Population	TABLEAU 4.20	Population féminine des 65 ans et plus parmi la population totale féminine.

No	Nom abrégé	Catégorie	No du tableau ou de la section correspondants	Définition
37	Population de 65 à 74 ans pour les femmes	Population	TABLEAU 4.21	Population féminine de 65 à 74 ans parmi la population totale féminine.
38	Population de 75 ans et plus pour les femmes	Population	TABLEAU 4.22	Population féminine des 75 ans et plus parmi la population totale féminine.
39	Ratio femmes/hommes pour les 0 à 17 ans	Population	TABLEAU 4.23	Nombre de femmes de 0 à 17 ans parmi les hommes de 0 à 17 ans rapporté sur 100. L'écart est calculé en point de ratio. Le ratio de 2006 est soustrait au ratio de 2016 .
40	Ratio femmes/hommes pour les 18 à 64 ans	Population	TABLEAU 4.24	Nombre de femmes de 18 à 64 ans parmi les hommes de 0 à 17 ans rapporté sur 100.
41	Ratio femmes/hommes pour les 65 ans et plus	Population	TABLEAU 4.25	Nombre de femmes de 65 ans et plus parmi les hommes de 0 à 17 ans rapporté sur 100.
42	Ayant déménagé 1 an auparavant	Social	TABLEAU 4.26	Population qui n'occupait pas le même domicile à la date du recensement, que celui qu'elle occupait un an plus tôt. La proportion est calculée parmi la population de 1 an et plus vivant dans les ménages privés. L'écart est calculé en point de pourcentage. Le pourcentage de 2006 est soustrait au pourcentage de 2016.
43	Ayant déménagé 5 ans auparavant	Social	TABLEAU 4.27	Population qui n'occupait pas le même domicile à la date du recensement, que celui qu'elle occupait 5 ans plus tôt. La proportion est calculée parmi la population de 5 ans et plus vivant dans les ménages privés.
44	Immigrant	Social	TABLEAU 4.28	Désigne une personne qui est ou qui a déjà été un immigrant reçu/résident permanent. Il s'agit d'une personne à qui les autorités de l'immigration ont accordé le droit de résider au Canada en permanence. Certains immigrants résident au Canada depuis un certain nombre d'années, alors que d'autres sont arrivés récemment. Certains immigrants sont citoyens canadiens, d'autres non. La proportion est calculée parmi la population totale.
45	Langue maternelle anglaise	Social	TABLEAU 4.29	Population ayant comme première langue apprise à la maison dans l'enfance et encore comprise par le recensé à la date du recensement, l'anglais. La proportion est calculée parmi la population totale.
46	Connaissance des deux langues officielles	Social	TABLEAU 4.30	Population qui peut soutenir une conversation en anglais et en français, soit les deux langues officielles. La proportion est calculée parmi la population totale.
47	Vivant en ménages collectifs chez les 65 ans et plus, total genre	Social	TABLEAU 4.31	Population vivant dans un établissement commercial, institutionnel ou communautaire que le recenseur peut identifier comme tel grâce à une enseigne ou en s'adressant à la personne qui en a la charge, à un résident, à un voisin, etc. Sont inclus dans cette catégorie les pensions et maisons de chambres, les hôtels, motels et maisons de chambres pour touristes, les établissements de soins infirmiers, les hôpitaux, les résidences de personnel, les casernes (bases militaires), les campements de travailleurs, les prisons, les foyers collectifs, etc. Il peut s'agir d'un logement occupé par des résidents habituels ou uniquement par des résidents étrangers et/ou par des personnes présentes temporairement. La proportion pour les 65 ans et plus est calculée parmi la population totale.
48	Vivant en ménages collectifs chez les 65 ans et plus, hommes	Social	TABLEAU 4.32	La proportion pour les hommes de 65 ans et plus est calculée parmi la population totale masculine.
49	Vivant en ménages collectifs chez les 65 ans et plus, femmes	Social	TABLEAU 4.33	La proportion pour les femmes de 65 ans et plus est calculée parmi la population totale féminine.
50	Vivant seules 65 ans et plus, total genre	Social	TABLEAU 4.34	Population vivant seule dans un ménage privé sans personne apparentée ou personne non apparentée. La proportion est calculée parmi la population totale de 65 ans et plus.

No	Nom abrégé	Catégorie	No du tableau ou de la section correspondants	Définition
51	Vivant seules, 65 ans et plus, hommes	Social	TABLEAU 4.35	Population masculine vivant seule dans un ménage privé sans personne apparentée ou personne non apparentée. La proportion est calculée parmi la population masculine de 65 ans et plus.
52	Vivant seules, 65 ans et plus, femmes	Social	TABLEAU 4.36	Population féminine vivant seule dans un ménage privé sans personne apparentée ou personne non apparentée. La proportion est calculée parmi la population féminine de 65 ans et plus.
53	Vivant seules 15 à 64 ans, total genre	Social	TABLEAU 4.37	Population vivant seule dans un ménage privé sans personne apparentée ou personne non apparentée. La proportion est calculée parmi la population totale de 15 à 64 ans.
54	Vivant seules 15 à 64 ans, hommes	Social	TABLEAU 4.38	Population masculine vivant seule dans un ménage privé sans personne apparentée ou personne non apparentée. La proportion est calculée parmi la population masculine de 15 à 64 ans.
55	Vivant seules 15 à 64 ans, femmes	Social	TABLEAU 4.39	Population féminine vivant seule dans un ménage privé sans personne apparentée ou personne non apparentée. La proportion est calculée parmi la population féminine de 15 à 64 ans.
56	Séparées, divorcées ou veuves chez les 65 ans et plus, total genre	Social	TABLEAU 4.40	Fait référence à l'état matrimonial de la personne selon la loi. Les personnes mariées peuvent être de sexe opposé ou de même sexe. On entend par séparé(e) : Une personne mariée, mais qui ne vit plus avec son conjoint ou sa conjointe (pour une raison autre que la maladie, le travail ou les études) et qui n'a pas obtenu de divorce. On entend par divorcé(e) : une personne qui a obtenu un divorce légal et qui ne s'est pas remariée. On entend par veuf ou veuve : une personne dont le conjoint ou la conjointe est décédé(e) et qui ne s'est pas remariée. La somme de ces trois catégories compose l'indicateur. La proportion est calculée parmi la population de 65 ans et plus.
57	Séparées, divorcées ou veuves chez les 65 ans et plus, hommes	Social	TABLEAU 4.41	La proportion est calculée parmi la population masculine de 65 ans et plus.
58	Séparées, divorcées ou veuves chez les 65 ans et plus, femmes	Social	TABLEAU 4.42	La proportion est calculée parmi la population féminine de 65 ans et plus.
59	Séparées, divorcées ou veuves chez les 15 à 64 ans, total genre	Social	TABLEAU 4.43	Fait référence à l'état matrimonial de la personne selon la loi. Les personnes mariées peuvent être de sexe opposé ou de même sexe. On entend par séparé(e) : Une personne mariée, mais qui ne vit plus avec son conjoint ou sa conjointe (pour une raison autre que la maladie, le travail ou les études) et qui n'a pas obtenu de divorce. On entend par divorcé(e) : une personne qui a obtenu un divorce légal et qui ne s'est pas remariée. On entend par veuf ou veuve : une personne dont le conjoint ou la conjointe est décédé(e) et qui ne s'est pas remariée. La somme de ces trois catégories compose l'indicateur. La proportion est calculée parmi la population de 15 à 64 ans.
60	Séparées, divorcées ou veuves chez les 15 à 64 ans, hommes	Social	TABLEAU 4.44	La proportion est calculée parmi la population masculine de 15 à 64 ans.
61	Séparées, divorcées ou veuves chez les 15 à 64 ans, femmes	Social	TABLEAU 4.45	La proportion est calculée parmi la population féminine de 15 à 64 ans.
62	Familles avec enfants de 0 à 18 ans	Famille	TABLEAU 4.46	Une famille de recensement est composée par une des trois situations suivantes : 1) un couple marié (avec ou sans enfants du couple et/ou de l'un ou l'autre des conjoints) 2) un couple vivant en union libre (avec ou sans enfants du couple et/ou de l'un ou l'autre des partenaires) 3) un parent seul, peu importe son état matrimonial, demeurant avec au moins un enfant. Un couple peut être de sexe opposé ou de même sexe. La famille doit compter au moins un enfant de 0 à 18 ans. La proportion est calculée sur l'ensemble des familles.
63	Familles avec enfants de 0 à 5 ans	Famille	TABLEAU 4.47	La famille doit compter au moins un enfant de 0 à 5 ans. La proportion est calculée sur l'ensemble des familles.

No	Nom abrégé	Catégorie	No du tableau ou de la section correspondants	Définition
64	Familles monoparentales avec enfants de 0 à 18 ans	Famille	TABLEAU 4.48	Une famille monoparentale est un parent seul, peu importe son état matrimonial, demeurant avec au moins un enfant de 0 à 18 ans. La proportion est calculée parmi le nombre de familles de recensement avec au moins un enfant de 0 à 18 ans. Le questionnaire du recensement précise ce qui suit : « Les enfants en garde partagée doivent être inscrits au domicile du parent où ils vivent la plupart du temps. Les enfants qui passent autant de temps avec chaque parent doivent être inscrits au domicile du parent où ils se trouvent le 10 mai 2016. » ou le 16 mai 2006.
65	Familles de 3 enfants ou plus	Famille	TABLEAU 4.49	Une famille de recensement qui comprend 3 enfants ou plus, peu importe l'âge des enfants. La proportion est calculée parmi le nombre de familles de recensement.
66	Familles avec enfants (intactes, recomposées et monoparentales) (2016)	Famille	TABLEAU 4.50	Dans une famille intacte, tous les enfants sont les enfants biologiques et/ou adoptés des deux conjoints mariés ou des deux partenaires en union libre. Une « Famille recomposée » réfère aux familles comptant un couple avec enfants qui comprennent au moins un enfant biologique ou adopté de seulement un des conjoints mariés ou partenaires en union libre dont la naissance ou l'adoption est survenue avant la relation actuelle. La famille peut comprendre de tels enfants de chaque conjoint marié ou partenaire en union libre. La famille peut aussi comprendre des enfants biologiques ou adoptés issus de la relation actuelle. Si le conjoint marié ou partenaire en union libre actuel a adopté le(s) enfant(s) de l'autre conjoint marié ou partenaire en union libre, alors ce n'est plus une famille recomposée. Famille monoparentale désigne les familles composées d'un seul parent avec son ou ses enfant(s). Le questionnaire du recensement précise ce qui suit : « Les enfants en garde partagée doivent être inscrits au domicile du parent où ils vivent la plupart du temps. Les enfants qui passent autant de temps avec chaque parent doivent être inscrits au domicile du parent où ils se trouvent le 10 mai 2016. »
67	Ménages propriétaires	Logement	TABLEAU 4.51	Un logement privé est un ensemble distinct de pièces d'habitation conçues ou transformées qu'occupe ou pourrait occuper une personne ou un groupe de personnes. De plus, un logement privé doit être doté d'une source de chauffage ou d'énergie et doit fournir un espace clos permettant de s'abriter des intempéries, comme en atteste la présence de murs d'enceinte et d'un toit ainsi que de portes et fenêtres offrant une protection contre le vent, la pluie et la neige. Le ménage propriétaire désigne un ménage privé au sein duquel au moins un des membres du ménage est propriétaire du logement, même s'il est encore en train de le payer.
68	Ménages locataires	Logement	TABLEAU 4.52	« Ménage locataire » désigne les ménages privés dont aucun membre n'est propriétaire du logement. Le logement est considéré comme étant loué même si aucun loyer en argent n'est versé.
69	Logements nécessitant des réparations majeures	Logement	TABLEAU 4.53	Fait référence aux besoins de réparation du logement. Cette notion ne comprend pas les rénovations désirées ni les ajouts. La catégorie « réparations majeures requises » comprend les logements qui ont besoin de réparations majeures, tels que les logements où la plomberie ou l'installation électrique est défectueuse, et les logements qui ont besoin de réparations structurelles aux murs, sols ou plafonds.
70	Logements de taille insuffisante (2016)	Logement	TABLEAU 4.54	Un ménage est considéré comme vivant dans des locaux de taille convenable si le logement compte suffisamment de chambres à coucher, comme prescrit par la Norme nationale d'occupation (NNO). La taille convenable du logement détermine le nombre de chambres à coucher requis pour un ménage compte tenu de l'âge, du sexe et des relations entre les membres du ménage. La taille convenable du logement et la NNO sur laquelle elle se fonde est élaborée par la Société canadienne d'hypothèques et de logement (SCHL) à l'issue de consultations menées auprès d'organismes provinciaux de l'habitation. Chambres : désigne les pièces d'un logement privé utilisées principalement pour y dormir, même si elles sont maintenant utilisées à d'autres fins, par exemple, en tant que chambre d'ami ou comme salle de télévision. Les pièces qui sont actuellement utilisées comme chambres à coucher sont comptées comme des chambres à coucher, même si elles n'étaient pas conçues à cet effet au départ (ex. : les chambres à coucher au sous-sol fini). Les chambres à coucher excluent les pièces conçues à d'autres fins pendant la journée, telles que les salons et les salles à manger, même si elles peuvent être utilisées pour y dormir la nuit. Par définition, les logements privés d'une pièce, tels que les studios, ne comptent pas la chambre à coucher.

No	Nom abrégé	Catégorie	No du tableau ou de la section correspondants	Définition
71	Propriétaires ou locataires consacrant 30 % ou plus du revenu au logement (total propriétaires et locataires)	Logement	TABLEAU 4.55	Pourcentage du revenu mensuel total moyen d'un ménage consacré aux dépenses liées au logement. Ces dépenses comprennent le prix du loyer (pour les locataires) ou le paiement de l'hypothèque, l'impôt foncier et les frais de condominium (pour les propriétaires) ainsi que les frais d'électricité, de chauffage, de services municipaux, etc. On obtient ce pourcentage en divisant le montant total des dépenses liées au logement par le revenu mensuel total du ménage et en multipliant le résultat par 100. La population dans la catégorie 30 % ou plus est présentée parmi la population des logements non agricoles occupés par leur propriétaire ou par un locataire.
72	Ménages propriétaires consacrant 30 % ou plus du revenu au logement	Logement	TABLEAU 4.56	Pourcentage du revenu mensuel total moyen d'un ménage consacré aux dépenses liées au logement. Ces dépenses comprennent le prix du loyer (pour les locataires) ou le paiement de l'hypothèque, l'impôt foncier et les frais de condominium (pour les propriétaires) ainsi que les frais d'électricité, de chauffage, de services municipaux, etc. On obtient ce pourcentage en divisant le montant total des dépenses liées au logement par le revenu mensuel total du ménage et en multipliant le résultat par 100. La population dans la catégorie 30 % ou plus est présentée parmi la population des logements non agricoles occupés par leur propriétaire.
73	Ménages locataires consacrant 30 % ou plus du revenu au logement	Logement	TABLEAU 4.57	Pourcentage du revenu mensuel total moyen d'un ménage consacré aux dépenses liées au logement. Ces dépenses comprennent le prix du loyer (pour les locataires) ou le paiement de l'hypothèque, l'impôt foncier et les frais de condominium (pour les propriétaires) ainsi que les frais d'électricité, de chauffage, de services municipaux, etc. On obtient ce pourcentage en divisant le montant total des dépenses liées au logement par le revenu mensuel total du ménage et en multipliant le résultat par 100. La population dans la catégorie 30 % ou plus est présentée parmi la population des logements non agricoles occupés par un locataire.
74	Valeurs des logements propriétaires	Logement	TABLEAU 4.58	« Valeur (estimée par le propriétaire) » désigne le montant en dollars que s'attendrait à recevoir le propriétaire s'il vendait ses biens. Dans le contexte des logements, cela désigne la valeur du logement entier, y compris celle du terrain et de toute autre construction, telle qu'un garage, sur la propriété. Si le logement qu'occupe le ménage est situé dans un immeuble qui en contient plusieurs ou qui contient aussi bien des locaux commerciaux que résidentiels, lesquels appartiennent tous au ménage, il faut estimer uniquement la valeur marchande du logement qu'habite le ménage. Une moyenne est calculée à partir des valeurs estimées de tous les propriétaires.
75	Frais moyens de logement pour les locataires	Logement	TABLEAU 4.59	Les « frais de logement » réfèrent au montant total moyen de tous les frais de logement payés chaque mois par les ménages locataires de leur logement. Pour les ménages locataires, les frais de logement englobent, s'il y a lieu, le loyer et les frais d'électricité, de chauffage, d'eau et des services municipaux. Le terme a changé entre 2006 et 2016, mais la définition est la même. Une moyenne est calculée à partir des valeurs estimées de tous les locataires.
76	Inoccupation chez les 15-64 ans, total genre	Travail	TABLEAU 4.60	Personnes occupées : personnes qui, durant la période de référence, effectuaient un travail quelconque dans le contexte d'un emploi ou dans une entreprise, c'est-à-dire tout travail rémunéré accompli pour un employeur ou à son propre compte. Cela comprend aussi les personnes qui faisaient un travail familial non rémunéré, qui est défini comme un travail non rémunéré qui contribue directement à l'exploitation d'une ferme, d'une entreprise ou d'un cabinet de professionnels appartenant à un membre apparenté du même ménage et exploité par lui; ou avaient un emploi, mais n'étaient pas au travail à cause d'une maladie ou d'une incapacité, pour obligations personnelles ou familiales, pour des vacances ou à la suite d'un conflit de travail. Cette catégorie n'inclut pas les personnes mises à pied ou entre deux emplois occasionnels ni celles qui n'avaient pas d'emploi à ce moment-là (même si elles avaient un emploi devant commencer à une date ultérieure). Inoccupation : sans emploi, soit ceux qui ne sont pas occupés et vivant dans les ménages privés parmi la population vivant en ménages privés de ce groupe d'âge.

No	Nom abrégé	Catégorie	No du tableau ou de la section correspondants	Définition
77	Inoccupation chez les 15-64 ans, total genre	Travail	TABLEAU 4.61	Personnes occupées : personnes qui, durant la période de référence, effectuaient un travail quelconque dans le contexte d'un emploi ou dans une entreprise, c'est-à-dire tout travail rémunéré accompli pour un employeur ou à son propre compte. Cela comprend aussi les personnes qui faisaient un travail familial non rémunéré, qui est défini comme un travail non rémunéré qui contribue directement à l'exploitation d'une ferme, d'une entreprise ou d'un cabinet de professionnels appartenant à un membre apparenté du même ménage et exploité par lui; ou avaient un emploi, mais n'étaient pas au travail à cause d'une maladie ou d'une incapacité, pour obligations personnelles ou familiales, pour des vacances ou à la suite d'un conflit de travail. Cette catégorie n'inclut pas les personnes mises à pied ou entre deux emplois occasionnels ni celles qui n'avaient pas d'emploi à ce moment-là (même si elles avaient un emploi devant commencer à une date ultérieure). Inoccupation : sans emploi, soit ceux qui ne sont pas occupés et vivant dans les ménages privés parmi la population vivant en ménages privés de ce groupe d'âge.
78	Inoccupation chez les 15-64 ans, hommes	Travail	TABLEAU 4.62	Même définition que le précédent mais pour la population masculine. La population utilisée est celle des ménages privés.
79	Inoccupation chez les 15-64 ans, femmes	Travail	TABLEAU 4.63	Même définition que le précédent mais pour la population féminine. La population utilisée est celle des ménages privés.
80	Inoccupation chez les 25-64 ans, total genre	Travail	TABLEAU 4.64	Personnes occupées : personnes qui, durant la période de référence, effectuaient un travail quelconque dans le contexte d'un emploi ou dans une entreprise, c'est-à-dire tout travail rémunéré accompli pour un employeur ou à son propre compte. Cela comprend aussi les personnes qui faisaient un travail familial non rémunéré, qui est défini comme un travail non rémunéré qui contribue directement à l'exploitation d'une ferme, d'une entreprise ou d'un cabinet de professionnels appartenant à un membre apparenté du même ménage et exploité par lui; ou avaient un emploi, mais n'étaient pas au travail à cause d'une maladie ou d'une incapacité, pour obligations personnelles ou familiales, pour des vacances ou à la suite d'un conflit de travail. Cette catégorie n'inclut pas les personnes mises à pied ou entre deux emplois occasionnels ni celles qui n'avaient pas d'emploi à ce moment-là (même si elles avaient un emploi devant commencer à une date ultérieure). Inoccupation : sans emploi, soit ceux qui ne sont pas occupés et vivant dans les ménages privés parmi la population vivant en ménages privés de ce groupe d'âge.
81	Inoccupation chez les 25-64 ans, hommes	Travail	TABLEAU 4.65	Même définition que le précédent, mais pour la population masculine. La population utilisée est celle des ménages privés.
82	Inoccupation chez les 25-64 ans, femmes	Travail	TABLEAU 4.66	Même définition que le précédent, mais pour la population féminine. La population utilisée est celle des ménages privés.
83	Inoccupation chez les 65 ans et plus, total genre	Travail	TABLEAU 4.67	Même définition que le précédent, mais pour la population de 65 ans et plus. La population utilisée est celle des ménages privés.
84	Inoccupation chez les 65 ans et plus, hommes	Travail	TABLEAU 4.68	Même définition que le précédent, pour la population masculine de 65 ans et plus. La population utilisée est celle des ménages privés.
85	Inoccupation chez les 65 ans et plus, femmes	Travail	TABLEAU 4.69	Même définition que le précédent, mais pour la population féminine de 65 ans et plus. La population utilisée est celle des ménages privés.
86	Emploi à temps plein chez les 15 ans et plus, total genre	Travail	TABLEAU 4.70	Population ayant travaillé à un emploi salarié ou à son compte en 2010. Ces dernières devaient préciser si elles avaient travaillé des semaines à plein temps (30 heures ou plus par semaine) ou non. La population est rapportée à la population active de ce groupe d'âge, c'est-à-dire, la population occupée ainsi que celle en chômage pendant la semaine ayant précédé le jour du recensement. La population utilisée est celle des ménages privés.
87	Emploi à temps plein chez les 15 ans et plus, hommes	Travail	TABLEAU 4.71	Même définition que l'indicateur précédent mais pour la population masculine. La population utilisée est celle des ménages privés.
88	Emploi à temps plein chez les 15 ans et plus, femmes	Travail	TABLEAU 4.72	Même définition que l'indicateur précédent mais pour la population féminine. La population utilisée est celle des ménages privés.

No	Nom abrégé	Catégorie	No du tableau ou de la section correspondants	Définition
89	Destination du trajet domicile-travail (même MRC)	Travail	TABLEAU 4.73	« Destination du trajet domicile-travail » indique si une personne effectue ou non le déplacement jusqu'à une autre MRC. Le trajet domicile-travail désigne le déplacement d'une personne entre son lieu de domicile et son lieu habituel de travail. La population utilisée est celle des ménages privés.
90	Destination du trajet domicile-travail (même municipalité)	Travail	TABLEAU 4.74	« Destination du trajet domicile-travail » indique si une personne effectue ou non le déplacement jusqu'à une autre municipalité. Le trajet domicile-travail désigne le déplacement d'une personne entre son lieu de domicile et son lieu habituel de travail. La population utilisée est celle des ménages privés.
91	Durée du trajet entre le domicile et le lieu de travail s'élevant à 30 minutes ou plus, pour les hommes et les femmes, 2016	Travail	TABLEAU 4.75	« Durée du trajet domicile-lieu de travail » désigne la durée habituelle du déplacement, en nombre de minutes, entre le domicile d'une personne et son lieu de travail. La population utilisée est celle des ménages privés.
92	Revenu chez les 25 à-44 ans, total genre	Revenu	TABLEAU 4.76	Le revenu moyen des particuliers désigne le montant en dollars obtenu en divisant le revenu total de tous les particuliers âgés des 65 ans et plus ayant déclaré un revenu, par le nombre de particuliers ayant un revenu. La population utilisée est celle des ménages privés.
93	Revenu chez les 25 à-44 ans, hommes	Revenu	TABLEAU 4.77	Même définition que le précédent, mais pour la population masculine. La population utilisée est celle des ménages privés.
94	Revenu chez les 25 à 44 ans, femmes	Revenu	TABLEAU 4.78	Même définition que le précédent, mais pour la population féminine. La population utilisée est celle des ménages privés.
95	Revenu personnel moyen 65 ans et plus, total genre	Revenu	TABLEAU 4.79	Le revenu moyen des particuliers désigne le montant en dollars obtenu en divisant le revenu total de tous les particuliers âgés des 65 ans et plus ayant déclaré un revenu, par le nombre de particuliers ayant un revenu. La population utilisée est celle des ménages privés.
96	Revenu personnel moyen 65 ans et plus, hommes	Revenu	TABLEAU 4.80	Le revenu moyen des particuliers masculins désigne le montant en dollars obtenu en divisant le revenu total de tous les particuliers masculins âgés des 65 ans et plus et plus ayant déclaré un revenu, par le nombre de particuliers ayant un revenu. La population utilisée est celle des ménages privés.
97	Revenu personnel moyen 65 ans et plus, femmes	Revenu	TABLEAU 4.81	Le revenu moyen des particuliers féminin désigne le montant en dollars obtenu en divisant le revenu total de tous les particuliers masculins âgés des 65 ans et plus ayant déclaré un revenu, par le nombre de particuliers féminins ayant un revenu. La population utilisée est celle des ménages privés.
98	Revenu personnel médian, total 15 ans et plus	Revenu	TABLEAU 4.82	Dans le contexte des personnes, le revenu total comprend les rentrées d'argent de toutes les sources, avant impôts sur le revenu et autres retenues. Le revenu total médian est le revenu qui divise la population en deux groupes numériquement égaux (une moitié de la population gagne un revenu inférieur au revenu médian, l'autre gagne un revenu supérieur). La population utilisée est celle des ménages privés.
99	Revenu personnel médian, hommes	Revenu	TABLEAU 4.83	Dans le contexte des hommes, le revenu total comprend les rentrées d'argent de toutes les sources, avant impôts sur le revenu et autres retenues. Le revenu total médian est le revenu qui divise la population en deux groupes numériquement égaux (une moitié de la population gagne un revenu inférieur au revenu médian, l'autre gagne un revenu supérieur). La population utilisée est celle des ménages privés.
100	Revenu personnel médian, femmes	Revenu	TABLEAU 4.84	Dans le contexte des femmes, le revenu total comprend les rentrées d'argent de toutes les sources, avant impôts sur le revenu et autres retenues. Le revenu total médian est le revenu qui divise la population en deux groupes numériquement égaux (une moitié de la population gagne un revenu inférieur au revenu médian, l'autre gagne un revenu supérieur). La population utilisée est celle des ménages privés.

<table>
<tr><th>No</th><th>Nom abrégé</th><th>Catégorie</th><th>No du tableau ou de la section correspondants</th><th>Définition</th></tr>
<tr><td>101</td><td>Faible revenu selon la mesure du faible revenu après impôt (MFR-Apl) (en 2016)</td><td>Revenu</td><td>TABLEAU 4.85</td><td>La Mesure de faible revenu après impôt désigne un pourcentage fixe (50 %) de la médiane du revenu après impôt rajusté des ménages privés. Le revenu après impôt du ménage est rajusté selon une échelle d'équivalence pour tenir compte des économies d'échelle. Ce rajustement pour les différentes tailles de ménage correspond au fait que les besoins du ménage augmentent, mais à un rythme moins rapide à mesure que le nombre de membres du ménage augmente. À l'aide des données du Recensement de la population de 2016, la ligne applicable à un ménage est définie comme la moitié de la médiane canadienne du revenu après impôt rajusté des ménages, multipliée par la racine carrée de la taille du ménage. La médiane est déterminée en fonction de toutes les personnes dans les ménages privés où les concepts de faible revenu sont applicables. La population utilisée est celle des ménages privés.
<table>
<tr><th>Taille du ménage</th><th>Revenu après impôt en $</th></tr>
<tr><td>1 personne</td><td>22 133</td></tr>
<tr><td>2 personnes</td><td>31 301</td></tr>
<tr><td>3 personnes</td><td>38 335</td></tr>
<tr><td>4 personnes</td><td>44 266</td></tr>
<tr><td>5 personnes</td><td>49 491</td></tr>
<tr><td>6 personnes</td><td>54 215</td></tr>
<tr><td>7 personnes</td><td>58 558</td></tr>
</table></td></tr>
<tr><td>102</td><td>Faible revenu selon le seuil de faible revenu (SFR)</td><td>Revenu</td><td>TABLEAU 4.86</td><td>Les seuils de faible revenu (SFR) sont des limites de revenu en deçà duquel une famille est susceptible de consacrer une part plus importante de son revenu à l’achat de nécessités comme la nourriture, le logement et l’habillement qu’une famille moyenne. L’approche consiste essentiellement à estimer un seuil de revenu à partir duquel on s’attend à ce que les familles dépensent 20 points de plus que la famille moyenne pour l’alimentation, le logement et l’habillement. Les seuils varient selon sept tailles de famille et cinq centres de population. Dans la région, les trois centres de population présentés dans le tableau existent. La population utilisée est celle des ménages privés.
<table>
<tr><th>Taille des centres de population</th><th>Taille de la famille</th><th>Revenu $ en 2005</th><th>Revenu $ en 2015</th></tr>
<tr><td rowspan="7">Régions rurales</td><td>1 personne</td><td>11 264</td><td>13 335</td></tr>
<tr><td>2 personnes</td><td>13 709</td><td>16 230</td></tr>
<tr><td>3 personnes</td><td>17 071</td><td>20 211</td></tr>
<tr><td>4 personnes</td><td>21 296</td><td>25 213</td></tr>
<tr><td>5 personnes</td><td>24 251</td><td>28 711</td></tr>
<tr><td>6 personnes</td><td>26 895</td><td>31 841</td></tr>
<tr><td>7 personnes ou plus</td><td>29 539</td><td>34 972</td></tr>
<tr><td rowspan="7">Moins de 30 000 habitants</td><td>1 personne</td><td>12 890</td><td>15 261</td></tr>
<tr><td>2 personnes</td><td>15 690</td><td>18 576</td></tr>
<tr><td>3 personnes</td><td>19 535</td><td>23 129</td></tr>
<tr><td>4 personnes</td><td>24 373</td><td>28 856</td></tr>
<tr><td>5 personnes</td><td>27 754</td><td>32 859</td></tr>
<tr><td>6 personnes</td><td>30 780</td><td>36 441</td></tr>
<tr><td>7 personnes ou plus</td><td>33 806</td><td>40 024</td></tr>
<tr><td rowspan="7">Grands centres de population urbains : population comptant entre 100 000 et 499 999 personnes</td><td>1 personne</td><td>14 562</td><td>17 240</td></tr>
<tr><td>2 personnes</td><td>17 723</td><td>20 982</td></tr>
<tr><td>3 personnes</td><td>22 069</td><td>26 128</td></tr>
<tr><td>4 personnes</td><td>27 532</td><td>32 596</td></tr>
<tr><td>5 personnes</td><td>31 351</td><td>37 118</td></tr>
<tr><td>6 personnes</td><td>34 769</td><td>41 165</td></tr>
<tr><td>7 personnes ou plus</td><td>38 187</td><td>45 211</td></tr>
</table></td></tr>
</table>

No	Nom abrégé	Catégorie	No du tableau ou de la section correspondants	Définition
103	Revenu **total** médian des familles tout type de familles avec ou sans enfants (valider si c'est familles de recensement ou familles économiques)	Revenu	TABLEAU 4.87	Dans le contexte des familles de recensement, le revenu total comprend les rentrées d'argent de certaines sources pour tous les membres de la famille, avant impôts sur le revenu et autres retenues. Familles de recensement versus familles économiques : familles de recensement un couple marié et les enfants, le cas échéant, du couple et/ou de l'un ou l'autre des conjoints; un couple en union libre et les enfants, le cas échéant, du couple et/ou de l'un ou l'autre des partenaires; ou un parent seul, peu importe son état matrimonial, habitant avec au moins un enfant dans le même logement et cet ou ces enfants. Tous les membres d'une famille de recensement particulière habitent le même logement. Un couple peut être de sexe opposé ou de même sexe. Les enfants peuvent être des enfants naturels, par le mariage, par l'union libre ou par adoption, peu importe leur âge ou leur état matrimonial, du moment qu'ils habitent dans le logement sans leur propre conjoint marié, partenaire en union libre ou enfant. Les petits-enfants habitant avec leurs grands-parents, alors qu'aucun des parents n'est présent, constituent également une famille de recensement. Par définition, toutes les personnes qui sont membres d'une famille de recensement sont également membres d'une famille économique. Voici des exemples du vaste concept de famille économique : deux familles de recensement apparentées et vivant ensemble sont considérées comme une famille économique; les frères et sœurs habitant ensemble qui ne sont pas membres d'une famille de recensement sont considérés comme une famille économique; et les nièces ou les neveux habitant avec leur tante ou leur oncle sont considérés comme une famille économique.
104	Revenu **après impôt** médian des familles pour tout type de familles avec ou sans enfants	Revenu	TABLEAU 4.88	Dans le contexte des familles de recensement, le revenu total comprend les rentrées d'argent de certaines sources pour tous les membres de la famille, après impôts sur le revenu et autres retenues.
105	Population ayant comme source de revenu des transferts gouvernementaux 2016	Revenu	TABLEAU 4.89	Les prestations en espèces versées par l'administration fédérale, les provinces, les territoires ou les municipalités au cours de la période de référence. Sont inclus : la pension de la Sécurité de la vieillesse, Supplément de revenu garanti, Allocation ou Allocation au survivant; • Les prestations de retraite, d'invalidité et au survivant du Régime de pensions du Canada ou du Régime de rentes du Québec; • Les prestations d'assurance-emploi et du Régime québécois d'assurance parentale; • Les prestations pour enfants de programmes fédéraux et provinciaux; • Les prestations d'assistance sociale; • Les indemnités pour accidents du travail; • La prestation fiscale pour le revenu de travail; • Les crédits pour la taxe sur les produits et les services et la taxe de vente harmonisée; • Autre revenu provenant de sources publiques. La proportion est calculée parmi la population de 15 ans et plus vivant dans les ménages privés.
106	Prestataire de l'assistance sociale	Revenu	TABLEAU 4.90	Les prestations en espèces versées par l'administration fédérale, les provinces, les territoires ou les municipalités au cours de la période de référence. Sont incluses seulement les prestations d'assistance sociale pour cet indicateur. Le taux est calculé parmi la population de 18 à 64 ans. La population utilisée est celle des ménages privés.
107	Population recevant du supplément de revenu garanti ou allocation au conjoint	Revenu	TABLEAU 4.91	Les prestations en espèces versées par l'administration fédérale, les provinces, les territoires ou les municipalités au cours de la période de référence. Sont inclus seulement la pension de la Sécurité de la vieillesse, Supplément de revenu garanti, Allocation ou Allocation au survivant pour cet indicateur. Le taux est calculé parmi la population de 65 ans et plus dans les ménages privés. La pension de la Sécurité de la vieillesse et Supplément de revenu garanti versés aux personnes âgées de 65 ans et plus et Allocation ou Allocation au survivant versées par l'administration fédérale aux conjoints âgés de 60 à 64 ans des bénéficiaires de prestations de sécurité de la vieillesse ou aux veufs ou veuves, au cours de la période de référence. La population utilisée est celle des ménages privés.

No	Nom abrégé	Catégorie	No du tableau ou de la section correspondants	Définition
108	Population recevant un supplément de la prestation nationale pour enfants (SPNE)	Revenu	TABLEAU 4.92	Les prestations en espèces versées par l'administration fédérale, les provinces, les territoires ou les municipalités au cours de la période de référence. Sont incluses seulement les prestations pour enfant (SPNE) pour cet indicateur. Le supplément de la prestation nationale pour enfants (SPNE) reçu par les parents ou les tuteurs ayant des enfants à charge au cours de la période de référence. Ces prestations visent à aider les familles à faible revenu; le montant des prestations reçues dépend du revenu de la famille et du nombre d'enfants dans la famille. Le taux est calculé parmi les familles avec au moins un enfant de 0 à 18 ans.
109	Aucun certificat, diplôme ou grade chez les 15 à 24 ans, total genre	Scolarité	TABLEAU 4.93	Scolarité selon le plus haut certificat, diplôme ou grade obtenu par la personne âgée de 15 à 64 ans. Il s'agit d'une variable dérivée obtenue à partir des réponses aux questions sur les titres scolaires où l'on demandait de déclarer tous les certificats, diplômes ou grades obtenus. La hiérarchie générale utilisée pour dériver cette variable (diplôme d'études secondaires, certificat d'apprenti inscrit ou d'une école de métiers, diplôme collégial, certificat, diplôme ou grade universitaire) est plus ou moins reliée à la durée des divers programmes d'études « en classe » menant aux titres scolaires en question. Au niveau détaillé, quelqu'un qui a obtenu un type particulier de certificat, diplôme ou grade, n'a pas nécessairement obtenu les qualifications énumérées sous celui-ci dans la hiérarchie. Par exemple, un apprenti inscrit n'a pas toujours obtenu de diplôme d'études secondaires, de même qu'une personne possédant une maîtrise n'a pas nécessairement un « certificat ou un diplôme supérieur au baccalauréat ». Même si certains programmes ne correspondent pas parfaitement à la hiérarchie, la hiérarchie donne quand même une mesure générale du niveau de scolarité. La population dans les ménages privés n'ayant aucun certificat est rapportée sur la population totale de 15 à 64 ans dans les ménages privés.
110	Aucun certificat, diplôme ou grade chez les 25 à 64 ans, total genre	Scolarité	TABLEAU 4.94	Scolarité selon le plus haut certificat, diplôme ou grade obtenu par la personne âgée de 15 à 64 as. Il s'agit d'une variable dérivée obtenue à partir des réponses aux questions sur les titres scolaires où l'on demandait de déclarer tous les certificats, diplômes ou grades obtenus. La hiérarchie générale utilisée pour dériver cette variable (diplôme d'études secondaires, certificat d'apprenti inscrit ou d'une école de métiers, diplôme collégial, certificat, diplôme ou grade universitaire) est plus ou moins reliée à la durée des divers programmes d'études « en classe » menant aux titres scolaires en question. Au niveau détaillé, quelqu'un qui a obtenu un type particulier de certificat, diplôme ou grade, n'a pas nécessairement obtenu les qualifications énumérées sous celui-ci dans la hiérarchie. Par exemple, un apprenti inscrit n'a pas toujours obtenu de diplôme d'études secondaires, de même qu'une personne possédant une maîtrise n'a pas nécessairement un « certificat ou un diplôme supérieur au baccalauréat ». Même si certains programmes ne correspondent pas parfaitement à la hiérarchie, la hiérarchie donne quand même une mesure générale du niveau de scolarité. La population vivant en ménages privés n'ayant aucun certificat est rapportée sur la population totale de 15 à 64 ans dans les ménages privés.
111	Aucun certificat, diplôme ou grade chez les 25 à 64 ans, hommes	Scolarité	TABLEAU 4.95	Même définition que le précédent, mais pour les hommes de 15 à 64 ans.
112	Aucun certificat, diplôme ou grade chez les 25 à 64 ans, femmes	Scolarité	TABLEAU 4.96	Même définition que le précédent, mais pour les femmes de 15 à 64 ans.
113	Aucun certificat, diplôme ou grade chez les 25 à 44 ans, total genre	Scolarité	TABLEAU 4.97	Scolarité selon le plus haut certificat, diplôme ou grade obtenu par la personne âgée de 15 à 64 ans. Il s'agit d'une variable dérivée obtenue à partir des réponses aux questions sur les titres scolaires où l'on demandait de déclarer tous les certificats, diplômes ou grades obtenus. La hiérarchie générale utilisée pour dériver cette variable (diplôme d'études secondaires, certificat d'apprenti inscrit ou d'une école de métiers, diplôme collégial, certificat, diplôme ou grade universitaire) est plus ou moins reliée à la durée des divers programmes d'études « en classe » menant aux titres scolaires en question. Au niveau détaillé, quelqu'un qui a obtenu un type particulier de certificat, diplôme ou grade, n'a pas nécessairement obtenu les qualifications énumérées sous celui-ci dans la hiérarchie. Par exemple, un apprenti inscrit n'a pas toujours obtenu de diplôme d'études secondaires, de même qu'une personne possédant une maîtrise n'a pas nécessairement un « certificat ou un diplôme supérieur au baccalauréat ». Même si certains programmes ne correspondent pas parfaitement à la hiérarchie, la hiérarchie donne quand même une mesure générale du niveau de scolarité. La population de 15 ans et plus vivant en ménages privés n'ayant aucun certificat est rapportée sur la population totale de 15 à 64 ans vivant dans les ménages privés.

No	Nom abrégé	Catégorie	No du tableau ou de la section correspondants	Définition
114	Aucun certificat, diplôme ou grade chez les 25 à 44 ans, hommes	Scolarité	TABLEAU 4.98	Même définition que le précédent, mais pour les hommes de 15 à 64 ans.
115	Aucun certificat, diplôme ou grade chez les 25 à 44 ans, femmes	Scolarité	TABLEAU 4.99	Même définition que le précédent, mais pour les femmes de 15 à 64 ans.
116	Aucun certificat, diplôme ou grade 65 ans et plus, total genre	Scolarité	TABLEAU 4.100	Même définition que le précédent, mais pour les 65 ans et plus.
117	Aucun certificat, diplôme ou grade 65 ans et plus, hommes	Scolarité	TABLEAU 4.101	Même définition que le précédent, mais pour les hommes de 65 ans et plus.
118	Aucun certificat, diplôme ou grade 65 ans et plus, femmes	Scolarité	TABLEAU 4.102	Même définition que le précédent, mais pour les femmes de 65 ans et plus.
119	Diplôme d'études secondaires (plus haut niveau) chez les 15 ans et plus, total	Scolarité	TABLEAU 4.103	Le plus haut niveau de scolarité est un diplôme d'études secondaires. La population dans les ménages privés de 15 ans et plus avec ce niveau de scolarité est rapportée sur la population vivant dans les ménages privés de 15 ans et plus.
120	Diplôme d'études secondaires (plus haut niveau) chez les 15 ans et plus, hommes	Scolarité	TABLEAU 4.104	Le plus haut niveau de scolarité est un diplôme d'études secondaires. La population dans les ménages privés de 15 ans et plus avec ce niveau de scolarité est rapportée sur la population vivant dans les ménages privés de 15 ans et plus.
121	Diplôme d'études secondaires (plus haut niveau) chez les 15 ans et plus, femmes	Scolarité	TABLEAU 4.105	Le plus haut niveau de scolarité est un diplôme d'études secondaires La population dans les ménages privés de 15 ans et plus avec ce niveau de scolarité est rapportée sur la population vivant dans les ménages privés de 15 ans et plus.
122	Diplôme d'une école de métiers (plus haut niveau) chez les 15 ans et plus, total	Scolarité	TABLEAU 4.106	Le plus haut niveau de scolarité est un diplôme d'école de métiers. La population dans les ménages privés de 15 ans et plus avec ce niveau de scolarité est rapportée sur la population vivant dans les ménages privés de 15 ans et plus.
123	Diplôme d'une école de métiers (plus haut niveau) chez les 15 ans et plus, hommes	Scolarité	TABLEAU 4.107	Le plus haut niveau de scolarité est un diplôme d'école de métiers. La population dans les ménages privés de 15 ans et plus avec ce niveau de scolarité est rapportée sur la population vivant dans les ménages privés de 15 ans et plus.
124	Diplôme d'une école de métiers (plus haut niveau) chez les 15 ans et plus, femmes	Scolarité	TABLEAU 4.108	Le plus haut niveau de scolarité est un diplôme d'école de métiers. La population dans les ménages privés de 15 ans et plus avec ce niveau de scolarité est rapportée sur la population vivant dans les ménages privés de 15 ans et plus.
125	Diplôme d'études collégiales (plus haut niveau) chez les 15 ans et plus, total	Scolarité	TABLEAU 4.109	Le plus haut niveau de scolarité est un diplôme d'études secondaires. La population dans les ménages privés de 15 ans et plus avec ce niveau de scolarité est rapportée sur la population vivant dans les ménages privés de 15 ans et plus.
126	Diplôme d'études collégiales (plus haut niveau) chez les 15 ans et plus, hommes	Scolarité	TABLEAU 4.110	Le plus haut niveau de scolarité est un diplôme d'études secondaires. La population dans les ménages privés de 15 ans et plus avec ce niveau de scolarité est rapportée sur la population vivant dans les ménages privés de 15 ans et plus.
127	Diplôme d'études collégiales (plus haut niveau) chez les 15 ans et plus, femmes	Scolarité	TABLEAU 4.111	Le plus haut niveau de scolarité est un diplôme d'études secondaires. La population dans les ménages privés de 15 ans et plus avec ce niveau de scolarité est rapportée sur la population vivant dans les ménages privés de 15 ans et plus.
128	Certificat ou diplôme universitaire inférieur au baccalauréat (plus haut niveau) chez les 15 ans et plus, total	Scolarité	TABLEAU 4.112	Le plus haut niveau de scolarité est un certificat ou diplôme universitaire inférieur au baccalauréat. La population dans les ménages privés de 15 ans et plus avec ce niveau de scolarité est rapportée sur la population vivant dans les ménages privés de 15 ans et plus.
129	Certificat ou diplôme universitaire inférieur au baccalauréat (plus haut niveau) chez les 15 ans et plus, hommes	Scolarité	TABLEAU 4.113	Le plus haut niveau de scolarité est un certificat ou diplôme universitaire inférieur au baccalauréat. La population dans les ménages privés de 15 ans et plus avec ce niveau de scolarité est rapportée sur la population vivant dans les ménages privés de 15 ans et plus.
130	Certificat ou diplôme universitaire inférieur au baccalauréat (plus haut niveau) chez les 15 ans et plus, femmes	Scolarité	TABLEAU 4.114	Le plus haut niveau de scolarité est un certificat ou diplôme universitaire inférieur au baccalauréat. La population dans les ménages privés de 15 ans et plus avec ce niveau de scolarité est rapportée sur la population vivant dans les ménages privés de 15 ans et plus.

No	Nom abrégé	Catégorie	No du tableau ou de la section correspondants	Définition
131	Certificat, diplôme ou grade universitaire au baccalauréat ou supérieur (plus haut niveau), total	Scolarité	TABLEAU 4.115	Le plus haut niveau de scolarité est un certificat, diplôme ou grade universitaire au baccalauréat ou supérieur. La population dans les ménages privés de 15 ans et plus avec ce niveau de scolarité est rapportée sur la population vivant dans les ménages privés de 15 ans et plus.
132	Certificat, diplôme ou grade universitaire au baccalauréat ou supérieur (plus haut niveau), hommes	Scolarité	TABLEAU 4.116	Le plus haut niveau de scolarité est un certificat, diplôme ou grade universitaire au baccalauréat ou supérieur. La population dans les ménages privés de 15 ans et plus avec ce niveau de scolarité est rapportée sur la population vivant dans les ménages privés de 15 ans et plus.
133	Certificat, diplôme ou grade universitaire au baccalauréat ou supérieur (plus haut niveau), femmes	Scolarité	TABLEAU 4.117	Le plus haut niveau de scolarité est un certificat, diplôme ou grade universitaire au baccalauréat ou supérieur. La population dans les ménages privés de 15 ans et plus avec ce niveau de scolarité est rapportée sur la population vivant dans les ménages privés de 15 ans et plus.
134	Population ayant une incapacité chez les 65 ans et plus	Santé	TABLEAU 4.118	Personne de 15 ans et plus ayant des difficultés à faire certaines activités en raison de problèmes ou de conditions de santé physique ou mentale ou tout autre problème lié à la santé (ex. : voir ou entendre même avec des correctifs, marcher, apprendre, d'ordre émotionnel, problèmes de santé à long terme (6 mois ou plus)). La population couverte par cette enquête comprend tous les adultes qui ont répondu « Parfois », « Souvent » ou « Toujours » à n'importe quel élément de la question sur les activités de la vie quotidienne dans le recensement. La principale raison pour laquelle les réponses aux activités de la vie quotidienne ne peuvent pas être utilisées pour estimer l'incapacité au Canada est le grand nombre de « faux positifs » déclarés. En d'autres mots, un répondant peut avoir déclaré une limitation dans le recensement, mais peut ne pas avoir déclaré une incapacité dans l'Enquête canadienne sur les incapacités. La définition est plus restrictive en 2016 qu'en 2006. Seulement les difficultés ou conditions à long terme qui durent depuis six mois ou qui pourraient durer six mois ou plus devraient être considérées. La population vivant dans les ménages privés et en incapacité est rapportée à la population de 15 ans et plus dans les ménages privés.

Adapté de Statistique Canada, Dictionnaires des recensements et INSPQ, Infocentre de santé publique. Cela ne constitue pas une approbation du produit par Statistique Canada.

Centre intégré de santé et de services sociaux de Chaudière-Appalaches
Québec